

Instruções

Meta		Preencher com uma redução de		4 meses críticos	
Dia	Análise dos focos de calor captados pelo satélite de referência				
	Total na área de atuação da BRIF	Originados por queimadas		Focos falsos	
	http://www.dpi.inpe.br/proarco/bdqueimadas/	Nº de focos	Nº dos Planos de Queima	Nº de focos	Nº dos Relatórios de focos falsos
1					
2					
3					
4					
5					
6					
7					
8					
9					
10					
11					
12					
13					
14					
15					
16					
17					
18					
19					
20					
21					
22					
23					
24					
25					
26					
27					
28					
29					
30					
31					
Total	Cálculo	Cálculo		Cálculo	

Número de focos de calor captados pelo satélite de referência nesse dia. Caso haja dificuldade de acesso à internet pode ser preenchido uma vez por semana ou pelo gerente, mas deve conter o número diário.

Preencher com o número de focos do satélite de referência originados pela queimada, devidamente comprovado por Plano de Queima com mapa dos focos

Preencher com a numeração sequencial dos Planos de Queima

Preencher somente no caso de focos captados via satélite referência e não identificados no campo por vistoria. Deverá ser devidamente comprovado por Relatório de focos falsos com mapa anexado

Preencher com a numeração sequencial dos Relatórios de focos falsos

Problemas encontrados	
------------------------------	--

Instruções

Sugestões propostas	

Instruções

RELATÓRIO MENSAL DE ATIVIDADES DA BRIGADA					
Preencher com os 4 meses críticos para ca		Área de atuação	Definida pelo coordenador estadual na Nota		
Focos de incêndios florestais	Educação ambiental		Aceiros	Queimadas controladas	
Cálculo	Nº atividades	Nº pessoas orientadas	Nº quilômetros	Nº	hectares
Cálculos	Preencher com o número de atividades realizadas naquele dia, como cursos, oficinas, reuniões, palestras, visitas.	Preencher com o número de pessoas atendidas naquele dia. Comprovar ao máximo, enviando listas de presença à coordenação estadual, junto ao Relatório Mensal ou Anual.	Inserir o comprimento total de aceiros negros, manuais ou mecânicos realizados	Preencher com o número de queimadas controladas (roça, cana, pastagem, limpeza, etc.) realizada aquele dia.	Preencher com o número de hectares queimados controlados (roça, cana, pastagem, limpeza, etc.) realizada aquele dia.
Cálculo	Cálculo	Cálculo	Cálculo	Cálculo	Cálculo

Áreas livres para relatar problemas


Instruções

Áreas livres para relatar sugestões

Instruções

Instruções					
Brigada:	Nome da brigada		Data:	Dia, mês e ano da	
Atividades da brigada					
Queimadas prescritas		Alternativas Ao uso do fogo		Recuperação de áreas degradadas	
Nº	Hectares	Nº de SAFs	Hectares	Mudas produzidas	hectares recuperados
Preencher com o número de queimadas prescritas (manejo) realizada naquele dia.	Preencher com o número de queimadas controladas (roça, cana, pastagem, limpeza, etc.) realizada naquele dia.	Preencher com o número de Sistemas AgroFloretais-SAFs implementados naquele dia.	Preencher com o número de hectares de SAFs implementados naquele dia.	Preencher com o número de mudas de árvores feitas naquele dia.	Preencher com o número de hectares de áreas degradadas recuperados naquele dia.
Cálculo	Cálculo	Cálculo	Cálculo	Cálculo	Cálculo


Instruções



Instruções

conclusão da plani
Combate
Nº diário de ROIs
<p>Preencher com o número de ROIs feitos naquele dia.</p>
Cálculo

Instruções



Mes 1

Meta:				4 Meses críticos:	
Dia	Análise dos focos de calor captados pelo satélite de referência				
	Total na área de atuação da BRIF	Originados por queimadas		Focos falsos	
	http://www.dpi.inpe.br/proarco/bdqueimadas/	Nº de focos	Nº dos Planos de Queima	Nº de focos	Nº dos Relatórios de focos falsos
1					
2					
3					
4					
5					
6					
7					
8					
9					
10					
11					
12					
13					
14					
15					
16					
17					
18					
19					
20					
21					
22					
23					
24					
25					
26					
27					
28					
29					
30					
31					
Total	0	0		0	

Problemas encontrados	

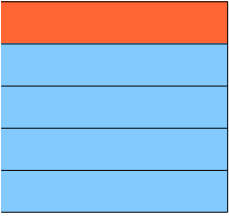
Mes 1

Sugestões propostas	

Mes 1

Mes 1

Mes 1



RELATÓRIO MENSAL DE ATI								
Meta:		4 Meses críticos:				Área de atuação:		
Dia	Análise dos focos de calor captados pelo satélite de referência					Educação ambiental		
	Total na área de atuação da BRIF	Originados por queimadas		Focos falsos		Focos de incêndios florestais	Educação ambiental	
	http://www.dpi.inpe.br/proarco/bdqueimadas/	Nº de focos	Nº dos Planos de Queima	Nº de focos	Nº dos Relatórios de focos falsos	Cálculo	Nº atividades	Nº pessoas orientadas
1						0		
2						0		
3						0		
4						0		
5						0		
6						0		
7						0		
8						0		
9						0		
10						0		
11						0		
12						0		
13						0		
14						0		
15						0		
16						0		
17						0		
18						0		
19						0		
20						0		

Mes 2

21						0		
22						0		
23						0		
24						0		
25						0		
26						0		
27						0		
28						0		
29						0		
30						0		
31						0		
Total	0	0		0		0	0	0

Problemas encontrados	
Sugestões propostas	

Mes 2

0	0	0	0	0	0	0	0	0	0

Mes 3

Meta:				4 Meses críticos:	
Dia	Análise dos focos de calor captados pelo satélite de referência				
	Total na área de atuação da BRIF	Originados por queimadas		Focos falsos	
	http://www.dpi.inpe.br/proarco/bdqueimadas/	Nº de focos	Nº dos Planos de Queima	Nº de focos	Nº dos Relatórios de focos falsos
1					
2					
3					
4					
5					
6					
7					
8					
9					
10					
11					
12					
13					
14					
15					
16					
17					
18					
19					
20					
21					
22					
23					
24					
25					
26					
27					
28					
29					
30					
31					
Total	0	0		0	

Problemas encontrados	

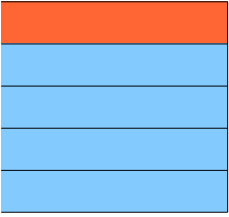
Mes 3

Sugestões propostas	

Mes 3

Mes 3

Mes 3



Mes 4

Meta:				4 Meses críticos:	
Dia	Análise dos focos de calor captados pelo satélite de referência				
	Total na área de atuação da BRIF	Originados por queimadas		Focos falsos	
	http://www.dpi.inpe.br/proarco/bdqueimadas/	Nº de focos	Nº dos Planos de Queima	Nº de focos	Nº dos Relatórios de focos falsos
1					
2					
3					
4					
5					
6					
7					
8					
9					
10					
11					
12					
13					
14					
15					
16					
17					
18					
19					
20					
21					
22					
23					
24					
25					
26					
27					
28					
29					
30					
31					
Total	0	0		0	

Problemas encontrados	


Mes 4

Sugestões propostas	

Mes 4

Mes 4

Mes 4



Mes 5

Meta:				4 Meses críticos:	
Dia	Análise dos focos de calor captados pelo satélite de referência				
	Total na área de atuação da BRIF	Originados por queimadas		Focos falsos	
	http://www.dpi.inpe.br/proarco/bdqueimadas/	Nº de focos	Nº dos Planos de Queima	Nº de focos	Nº dos Relatórios de focos falsos
1					
2					
3					
4					
5					
6					
7					
8					
9					
10					
11					
12					
13					
14					
15					
16					
17					
18					
19					
20					
21					
22					
23					
24					
25					
26					
27					
28					
29					
30					
31					
Total	0	0		0	

Problemas encontrados	

Mes 5

Sugestões propostas	


Mes 5

Hectares						Data:	
Atividades da brigada							
Queimadas prescritas		Alternativas Ao uso do fogo		Recuperação de áreas degradadas			
Nº atividades	Hectares	Nº de SAFs	Hectares	Mudas produzidas	hectares recuperados		
0	0	0	0	0	0		



Mes 5

Mes 5



Mes 6

Meta:				4 Meses críticos:	
Dia	Análise dos focos de calor captados pelo satélite de referência				
	Total na área de atuação da BRIF	Originados por queimadas		Focos falsos	
	http://www.dpi.inpe.br/proarco/bdqueimadas/	Nº de focos	Nº dos Planos de Queima	Nº de focos	Nº dos Relatórios de focos falsos
1					
2					
3					
4					
5					
6					
7					
8					
9					
10					
11					
12					
13					
14					
15					
16					
17					
18					
19					
20					
21					
22					
23					
24					
25					
26					
27					
28					
29					
30					
31					
Total	0	0		0	

Problemas encontrados	

Mes 6

Sugestões propostas	

RELATÓRIO MENSAL DE ATIVIDADES DA BRIGADA

RELATÓRIO MENSAL DE ATIVIDADES DA BRIGADA					
	Área de atuação:				
Focos de incêndios florestais	Educação ambiental		Aceiros	Queimadas controladas	
Cálculo	Nº atividades	Nº pessoas orientadas	Nº quilômetros	Nº atividades	hectares
0					
0					
0					
0					
0					
0					
0					
0					
0					
0					
0					
0					
0					
0					
0					
0					
0					
0					
0					
0					
0					
0					
0					
0					
0					
0					
0					
0					
0					
0					
0					
0					
0					
0					
0					
0					
0					
0	0	0	0	0	0




Mes 6



Hectares				Data:	
Atividades da brigada					
Queimadas prescritas		Alternativas Ao uso do fogo		Recuperação de áreas degradadas	
Nº atividades	Hectares	Nº de SAFs	Hectares	Mudas produzidas	hectares recuperados
0	0	0	0	0	0

Mes 6

Mes 6



Anual

		RELATÓRIO ANUAL DE ATIVIDADES DA BRIGADA:												
Meta:		4 Meses críticos:			Área de atuação				Data:					
Dia	Análise dos focos de calor		Atividades da brigada											
	Focos totais	Focos meta	Educação ambiental		Aceiros	Queimadas controladas		Queimadas prescritas		Alternativas Ao uso do fogo		Recuperação de áreas degradadas		Combate
			Nº	Pessoas orientadas	Kms	Nº	hectares	Nº	hectares	Nº de SAFs	hectares	Mudas produzidas	hectares recuperados	Nº de ROIs
MES 1	0		0	0	0	0	0	0	0	0	0	0	0	0
MES 2	0		0	0	0	0	0	0	0	0	0	0	0	0
MES 3	0		0	0	0	0	0	0	0	0	0	0	0	0
MES 4	0		0	0	0	0	0	0	0	0	0	0	0	0
MES 5	0		0	0	0	0	0	0	0	0	0	0	0	0
MES 6	0		0	0	0	0	0	0	0	0	0	0	0	0
ANUAL	0	0	0	0	0	0	0	0	0	0	0	0	0	0
Resultado metas:			0											

Anual

Problemas encontrados	
MES 1	0
	0
	0
	0
MES 2	0
	0
	0
	0
MES 3	0
	0
	0
	0
MES 4	0
	0
	0
	0
MES 5	0
	0
	0
	0
MES 6	0
	0
	0
	0

Anual

Sugestões propostas	
MES 1	0
	0
	0
	0
MES 2	0
	0
	0
	0
MES 3	0
	0
	0
	0
MES 4	0
	0
	0
	0
MES 5	0
	0
	0
	0
MES 6	0
	0
	0
	0

Anual

Na coluna "Focos meta" inserir apenas os meses críticos definidos para cada brigada

Anual

Anual