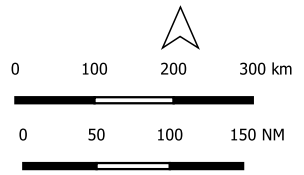


ATUALIZADO EM 30/10/2019 - 12:00



MINISTÉRIO DO MEIO AMBIENTE - MMA
 INSTITUTO BRASILEIRO DO MEIO AMBIENTE E DOS RECURSOS
 NATURAIS RENOVÁVEIS-IBAMA



Sistema de Coordenadas Geográficas
 DATUM SIRGAS 2000

ÁREAS COM LOCALIDADES OLEADAS NO NORDESTE BRASILEIRO

Legenda

Total de áreas oleadas desde 30/08 [283]

- Oleada - Manchas (mais que 10% de contaminação) [18]
- Oleada - Vestígios/Esparsos (até 10% de contaminação) [168]
- Praias limpas (óleo não observado) [97]

TABELA QUANTITATIVA

Estados Afetados - 9
 Municípios Afetados - 98
 Localidades Afetadas - 283

Fontes:
 IBAMA/NMI-CE, IBAMA/SISCOM, IBGE, OpenstreetMap
 Vistorias em campo realizadas por IBAMA, ICMBio, Marinha do Brasil, Defesa Civil, Prefeituras Municipais e Instituições Parceiras

Elaboração: Fábio Matsumoto Ricarte
 Analista Ambiental - MMA/SBio/DAP
 Data de Elaboração: Data: 30/10/2019

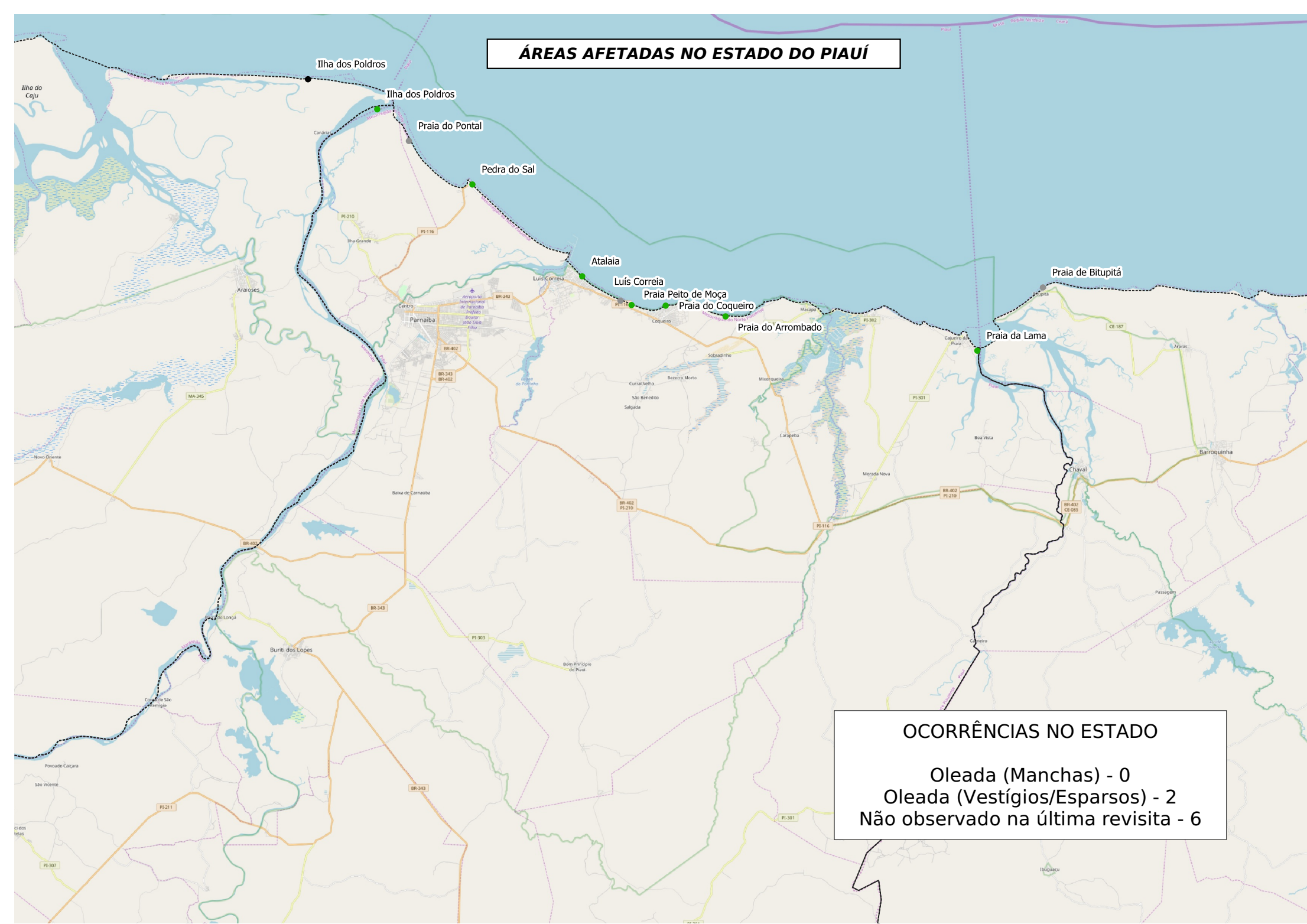
ÁREAS AFETADAS NO ESTADO DO MARANHÃO

OCORRÊNCIAS NO ESTADO

- Oleada (Manchas) - 1
- Oleada (Vestígios/Esparsos) - 3
- Não observado na última revisita - 8



ÁREAS AFETADAS NO ESTADO DO PIAUÍ



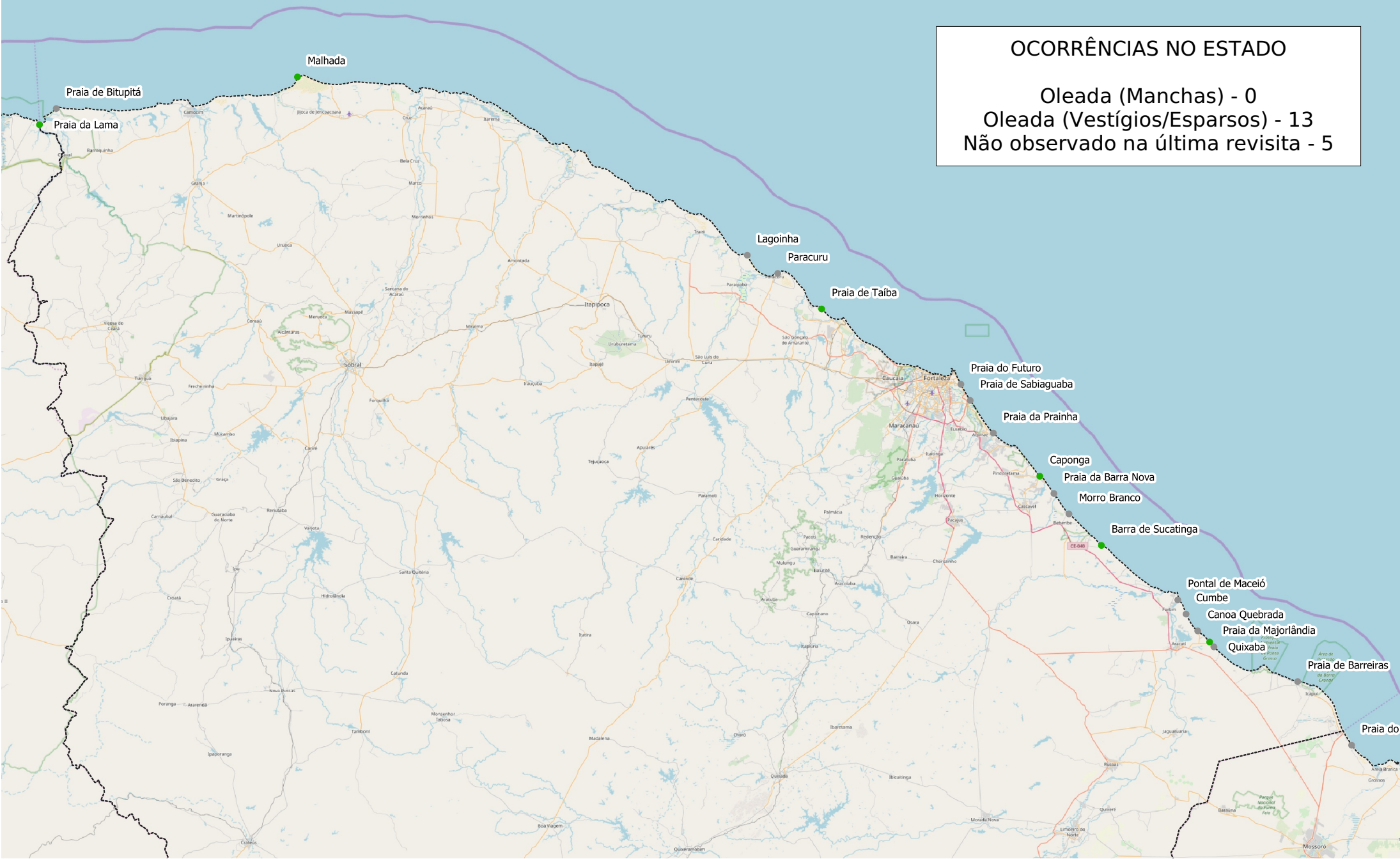
OCORRÊNCIAS NO ESTADO

Oleada (Manchas) - 0
Oleada (Vestígios/Esparsos) - 2
Não observado na última revisita - 6

ÁREAS AFETADAS NO ESTADO DO CEARÁ

OCORRÊNCIAS NO ESTADO

Oleada (Manchas) - 0
Oleada (Vestígios/Esparsos) - 13
Não observado na última revisita - 5



Praia do Gado Bravo

ÁREAS AFETADAS NO ESTADO DO RIO GRANDE DO NORTE

Praia do Calcanhar

Praia de Touros

Praia Carnaubinhas

Perobas

Praia de Zumbi

Rio Punaú

Maracajaú

Maracajaú

Praia de Caraúbas

Cabo de São Roque

Praia de Barra de Maxaranguape

Muriú

Jacumã

Praia de Porto Mirim

Praia de Pitangui

Praia de Graçandu

Barra do Rio

Praia de Santa Rita

Praia de Rendingha Nova

Praia do Forte

Praia de Areia Preta

Via Costeira

Praia de Alagamar

Barreira do Inferno

Cotolelo

Pirangi do Norte

Foz do Rio Pirangi/Pium

Ponta da Ilha Verde

Pirambúzios

Praia de Búzios

Barra de Tabatinga

Barreta

Pirambu

Praia do Giz

Lagoa Guarairás

Praia de Cacimbinhas

Pipa

Praia do Amor

Foz do Rio Catu

Barra do Cunhaú

Praia do Pontal

Baía Formosa

Sagi

OCORRÊNCIAS NO ESTADO

Oleada (Manchas) - 1

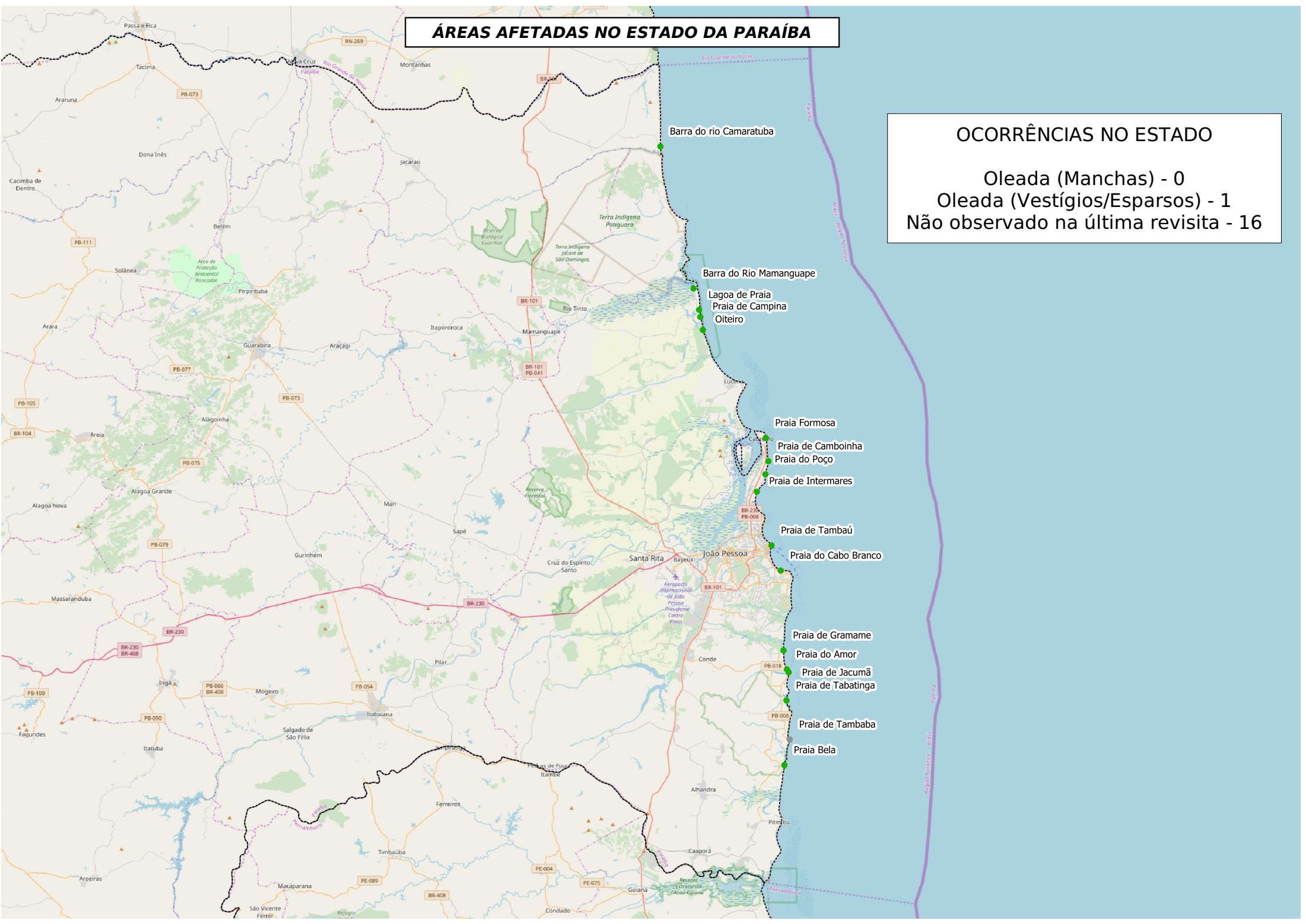
Oleada (Vestígios/Esparsos) - 34

Não observado na última visita - 16

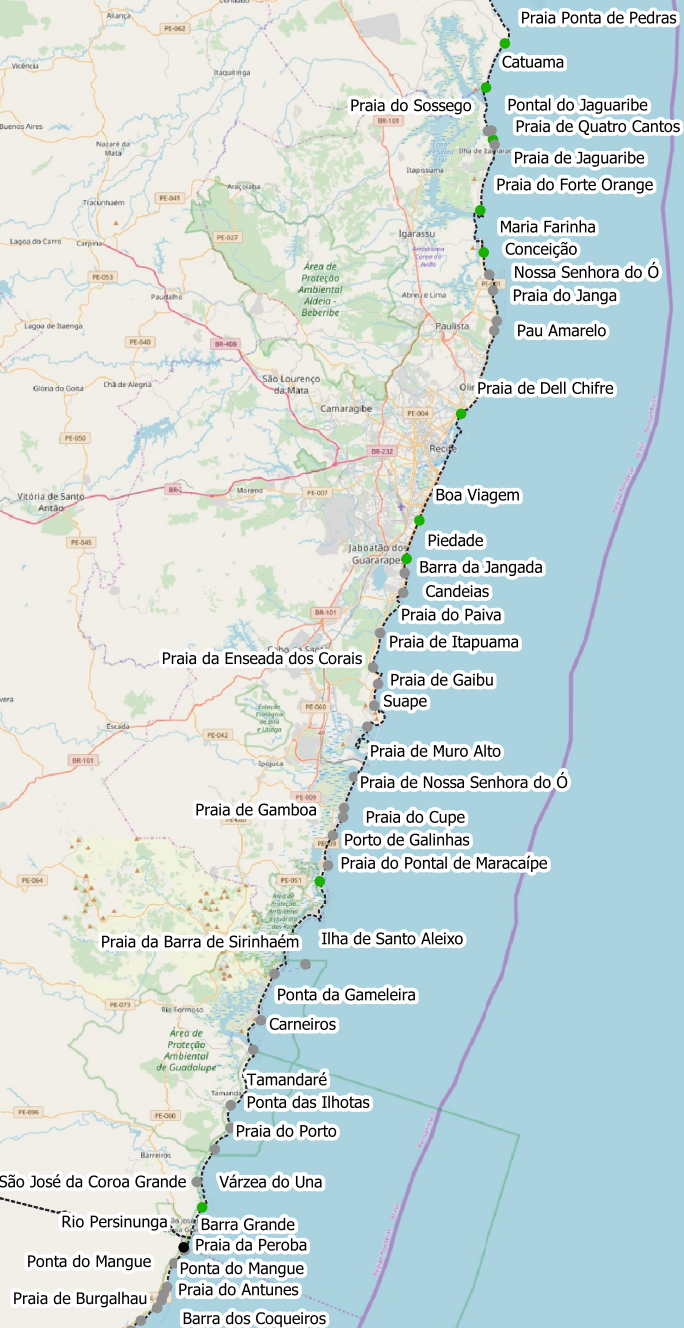
ÁREAS AFETADAS NO ESTADO DA PARAÍBA

OCORRÊNCIAS NO ESTADO

Oleada (Manchas) - 0
Oleada (Vestígios/Esparsos) - 1
Não observado na última revisita - 16



ÁREAS AFETADAS NO ESTADO DE PERNAMBUCO



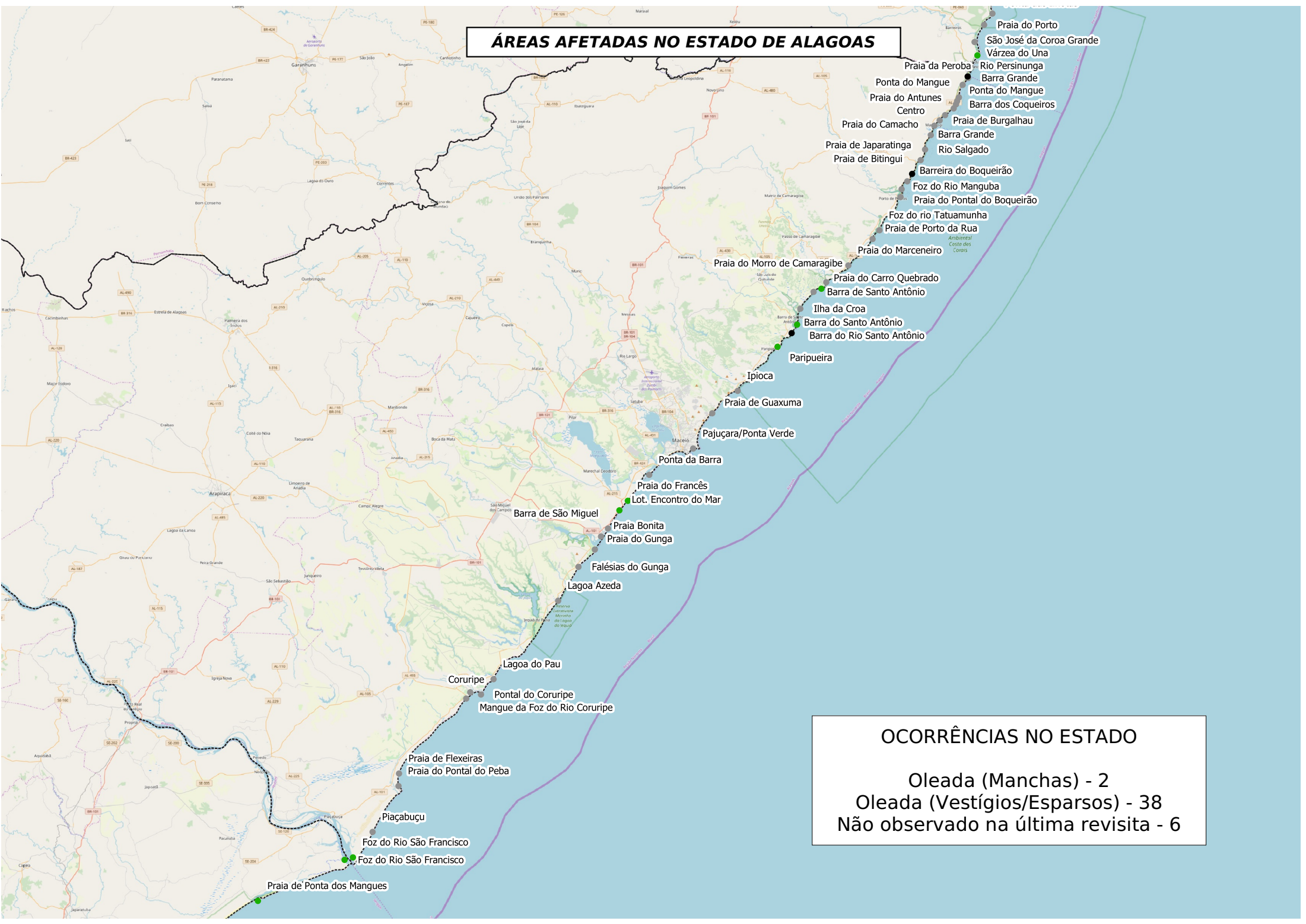
OCORRÊNCIAS NO ESTADO

Oleada (Manchas) - 1
Oleada (Vestígios/Esparsos) - 26
Não observado na última revisita - 10

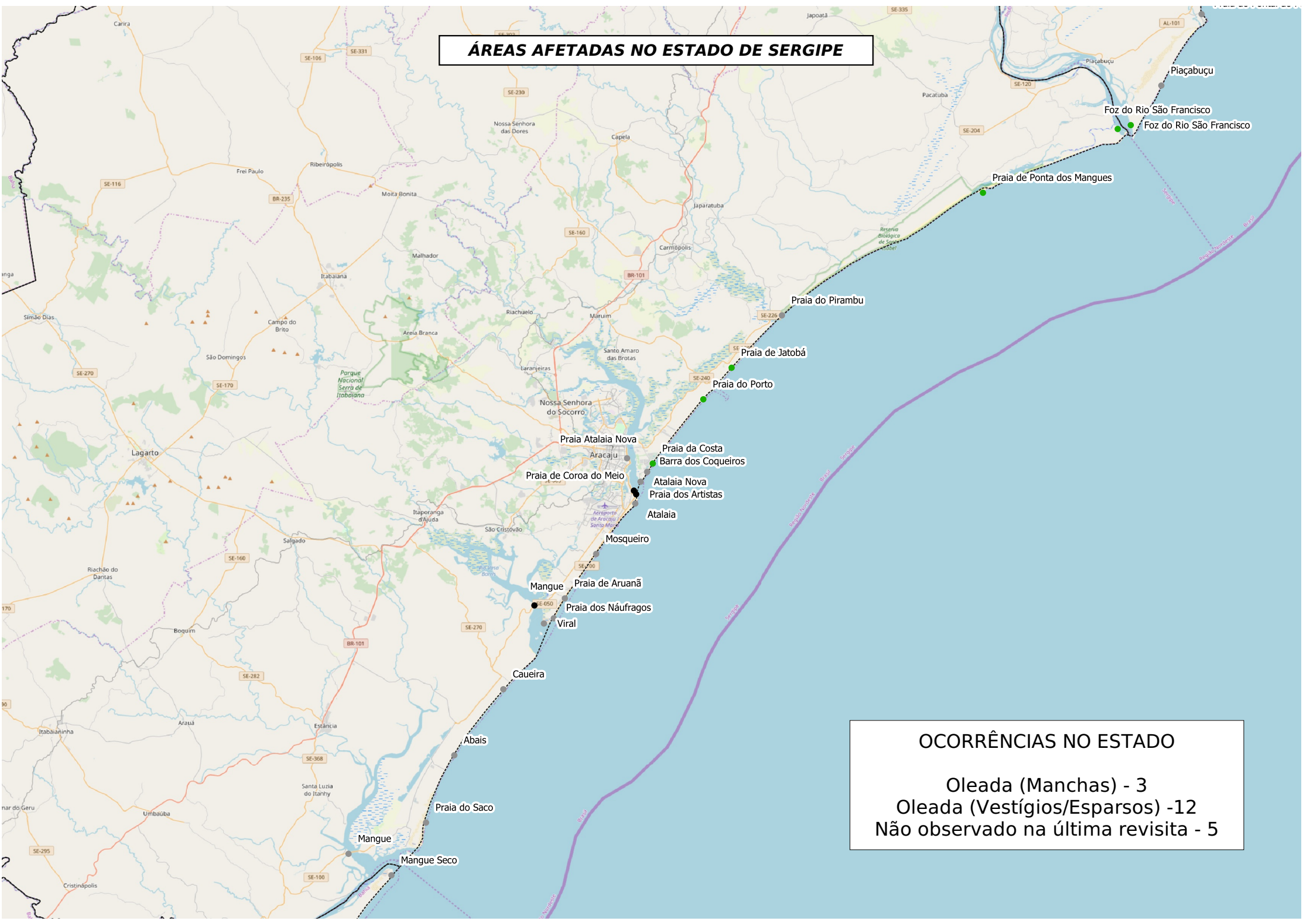
ÁREAS AFETADAS NO ESTADO DE ALAGOAS

OCORRÊNCIAS NO ESTADO

Oleada (Manchas) - 2
Oleada (Vestígios/Esparsos) - 38
Não observado na última revisita - 6



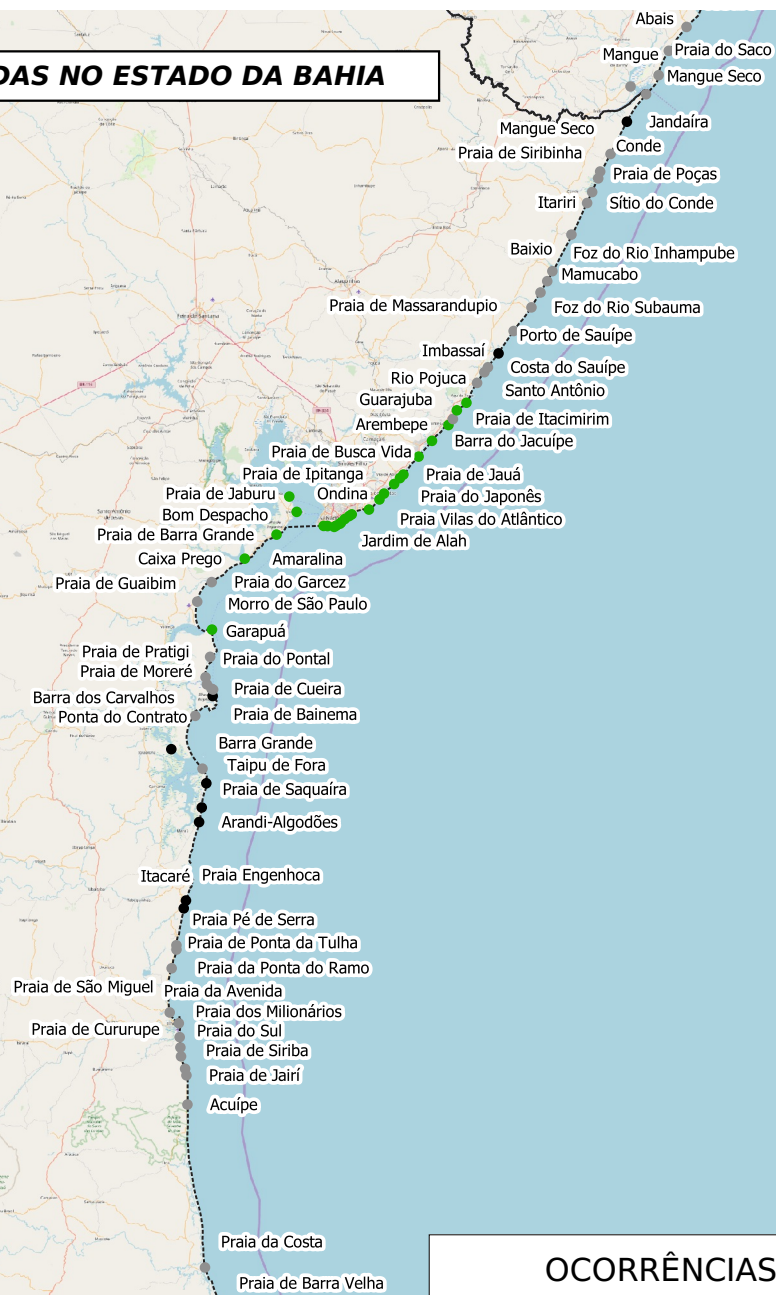
ÁREAS AFETADAS NO ESTADO DE SERGIPE



OCORRÊNCIAS NO ESTADO

- Oleada (Manchas) - 3
- Oleada (Vestígios/Esparsos) - 12
- Não observado na última visita - 5

ÁREAS AFETADAS NO ESTADO DA BAHIA



OCORRÊNCIAS NO ESTADO

Oleada (Manchas) - 10
Oleada (Vestígios/Esparsos) - 39
Não observado na última revisita - 25