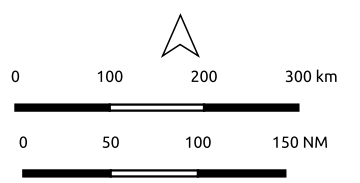


ATUALIZADO EM 24/10/2019 - 19:25



MINISTÉRIO DO MEIO AMBIENTE - MMA
 INSTITUTO BRASILEIRO DO MEIO AMBIENTE E DOS RECURSOS
 NATURAIS RENOVÁVEIS-IBAMA



Sistema de Coordenadas
 Geográficas
 DATUM SIRGAS 2000

**ÁREAS COM LOCALIDADES
 OLEADAS NO NORDESTE
 BRASILEIRO**

Legenda

Áreas Oleadas [238]

- Oleada - Manchas [12]
- Oleada - Vestígios/Esparsos [140]
- Óleo Não Observado em Revisita [86]

TABELA QUANTITATIVA

Estados Afetados - 9
 Municípios Afetados - 88
 Localidades Afetadas - 238

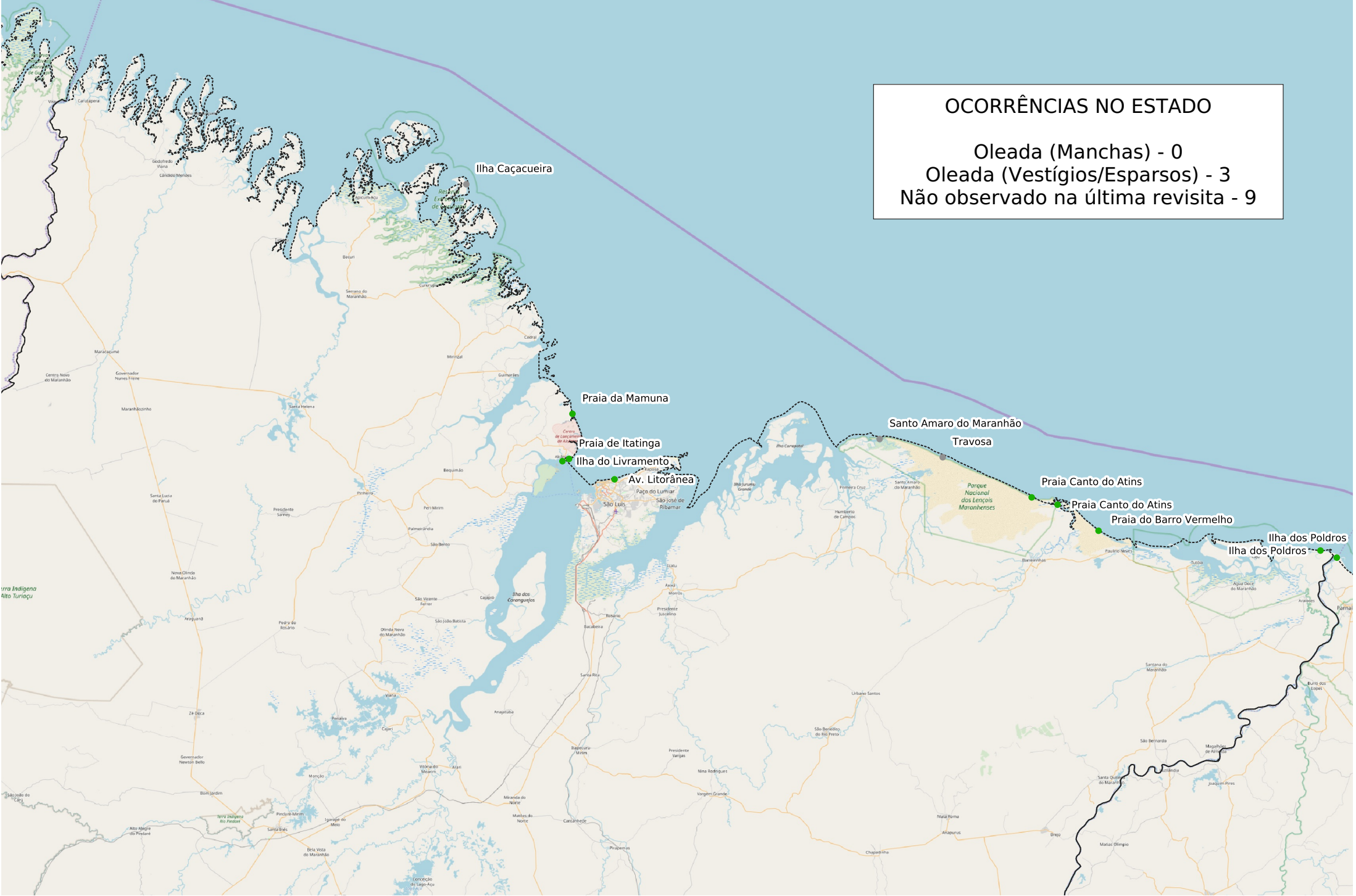
Fontes:
 IBAMA/NMI-CE, IBAMA/SISCOM, IBGE,
 OpenstreetMap
 Vistorias em campo realizadas por IBAMA, ICMBio,
 Marinha do Brasil, Defesa Civil, Prefeituras
 Municipais e Instituições Parceiras

Elaboração: Rafael da Cunha Moraes
 Analista Ambiental - IBAMA/NUPAEM/CE
 Data de Elaboração: Data: 25/10/2019

ÁREAS AFETADAS NO ESTADO DO MARANHÃO

OCORRÊNCIAS NO ESTADO

- Oleada (Manchas) - 0
- Oleada (Vestígios/Esparsos) - 3
- Não observado na última revisita - 9



ÁREAS AFETADAS NO ESTADO DO PIAUÍ



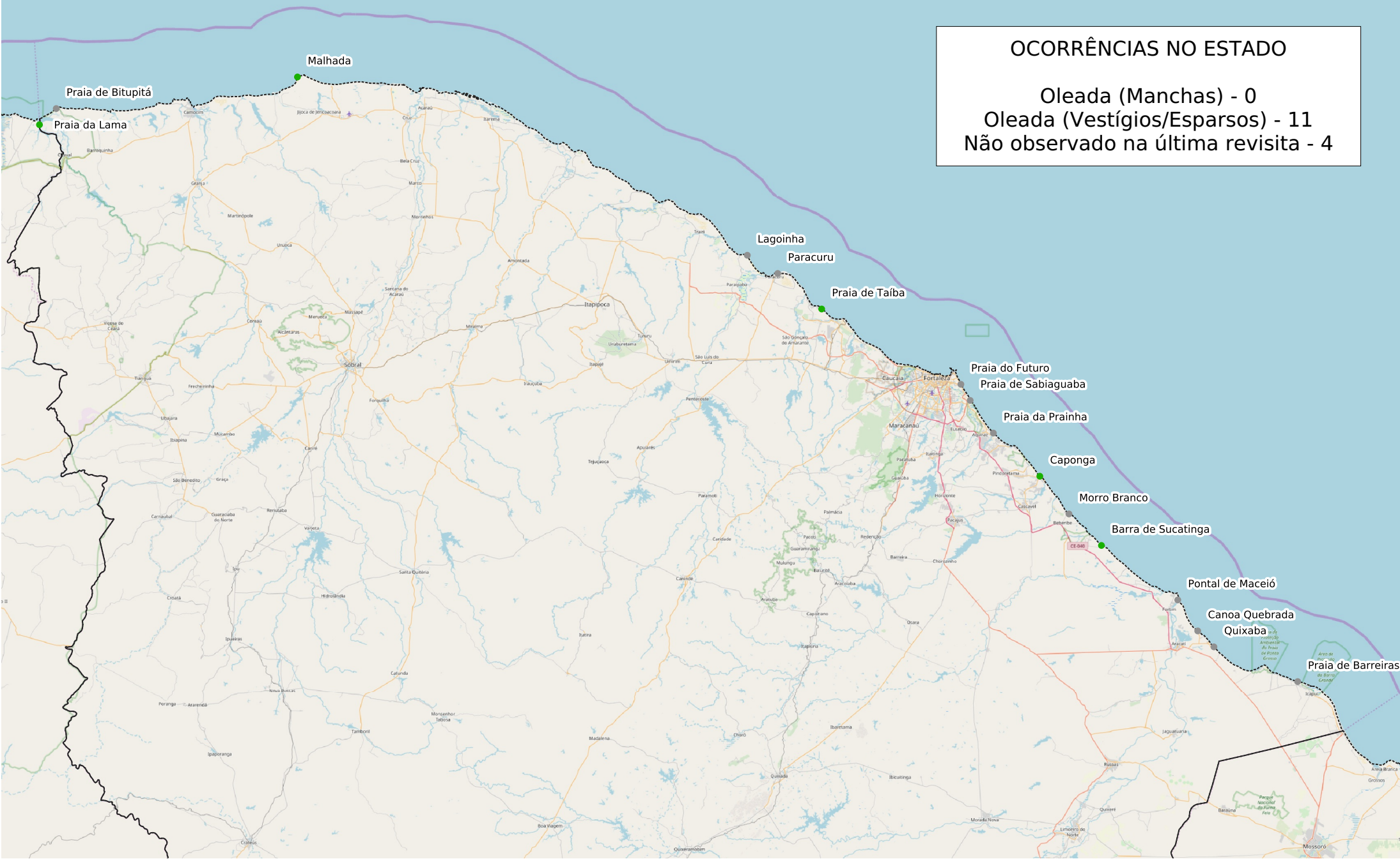
OCORRÊNCIAS NO ESTADO

Oleada (Manchas) - 0
Oleada (Vestígios/Esparsos) - 1
Não observado na última revisita - 6

ÁREAS AFETADAS NO ESTADO DO CEARÁ

OCORRÊNCIAS NO ESTADO

Oleada (Manchas) - 0
Oleada (Vestígios/Esparsos) - 11
Não observado na última revisita - 4

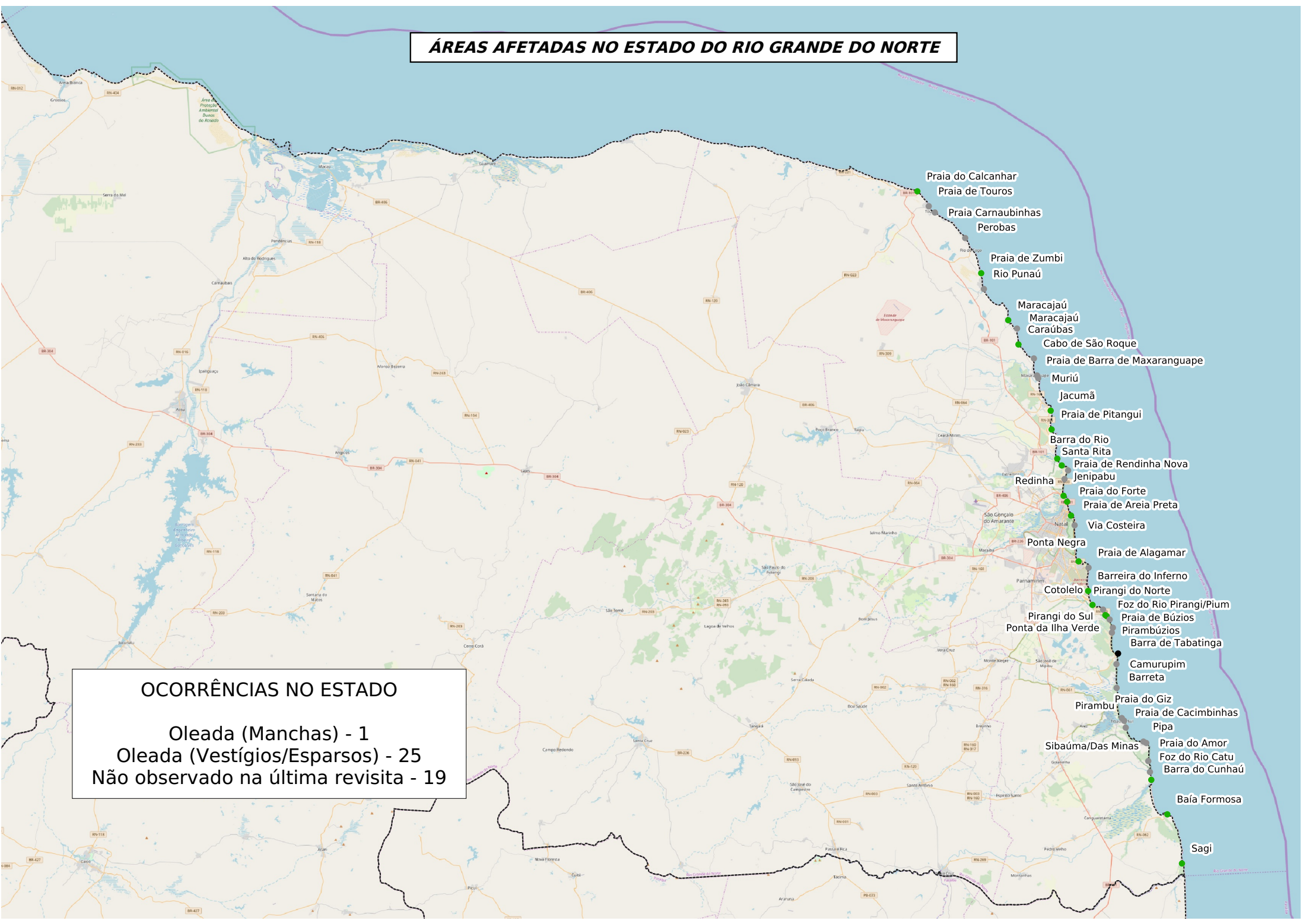


ÁREAS AFETADAS NO ESTADO DO RIO GRANDE DO NORTE

- Praia do Calcanhar
- Praia de Touros
- Praia Carnaubinhas
- Perobas
- Praia de Zumbi
- Rio Punaú
- Maracajá
- Maracajá
- Caraúbas
- Cabo de São Roque
- Praia de Barra de Maxaranguape
- Muriú
- Jacumã
- Praia de Pitangui
- Barra do Rio
- Santa Rita
- Praia de Rendingha Nova
- Jenipabu
- Praia do Forte
- Praia de Areia Preta
- Via Costeira
- Praia de Alagamar
- Barreira do Inferno
- Pirangi do Norte
- Foz do Rio Pirangi/Pium
- Praia de Búzios
- Pirambúzios
- Barra de Tabatinga
- Camurupim
- Barreta
- Praia do Giz
- Praia de Cacimbinhas
- Pipa
- Praia do Amor
- Foz do Rio Catu
- Barra do Cunhaú
- Baía Formosa
- Sagi

OCORRÊNCIAS NO ESTADO

Oleada (Manchas) - 1
Oleada (Vestígios/Esparsos) - 25
Não observado na última revisita - 19



ÁREAS AFETADAS NO ESTADO DA PARAÍBA

OCORRÊNCIAS NO ESTADO

Oleada (Manchas) - 0

Oleada (Vestígios/Esparsos) - 2

Não observado na última revisita - 15

Barra do rio Camaratuba

Barra do Rio Mamanguape

Lagoa de Praia
Praia de Campina
Oiteiro

Praia Formosa

Praia de Camboinha
Praia do Poço

Praia de Intermares

Praia de Tambaú

Praia do Cabo Branco

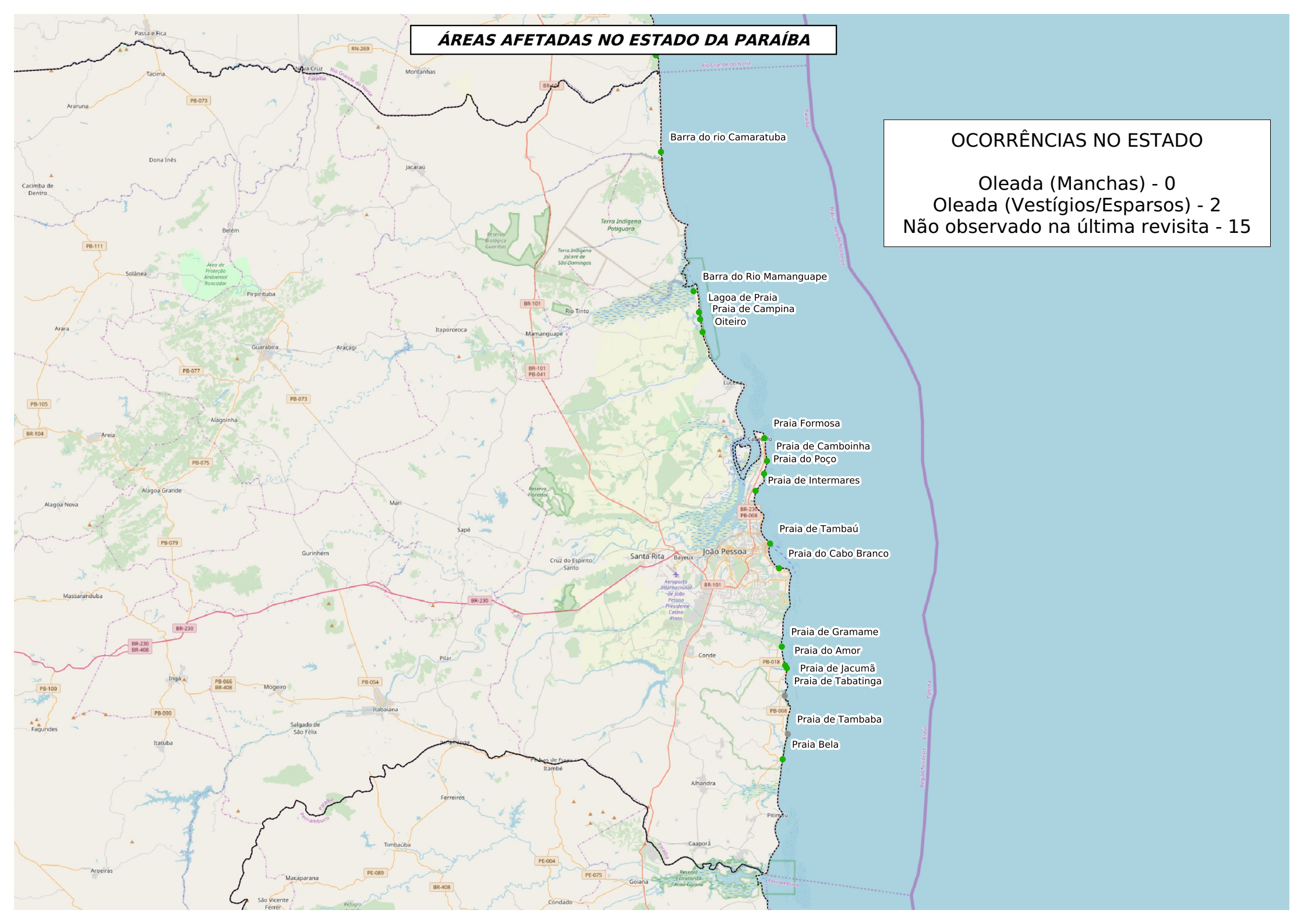
Praia de Gramame

Praia do Amor

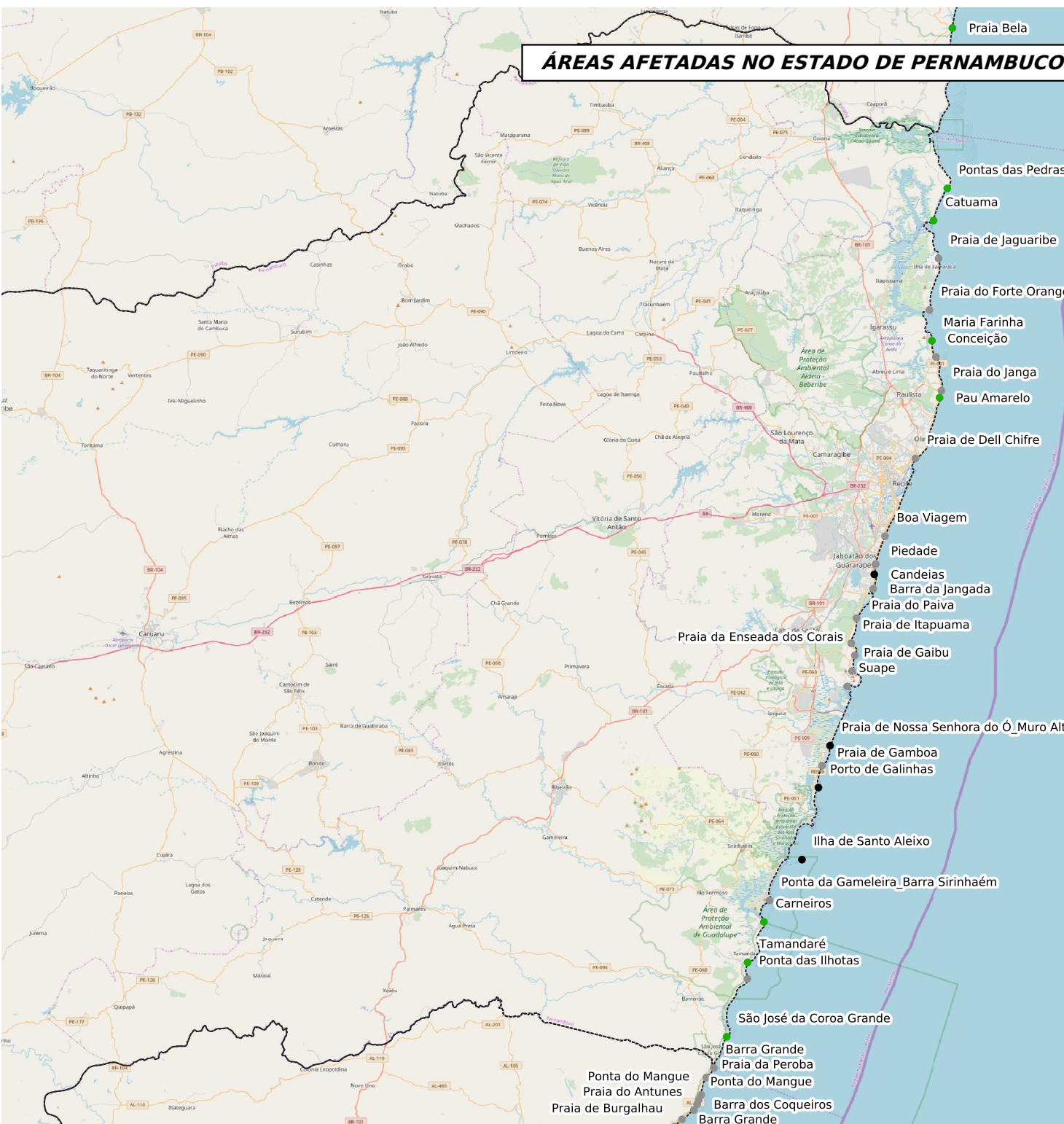
Praia de Jacumã
Praia de Tabatinga

Praia de Tambaba

Praia Bela



ÁREAS AFETADAS NO ESTADO DE PERNAMBUCO

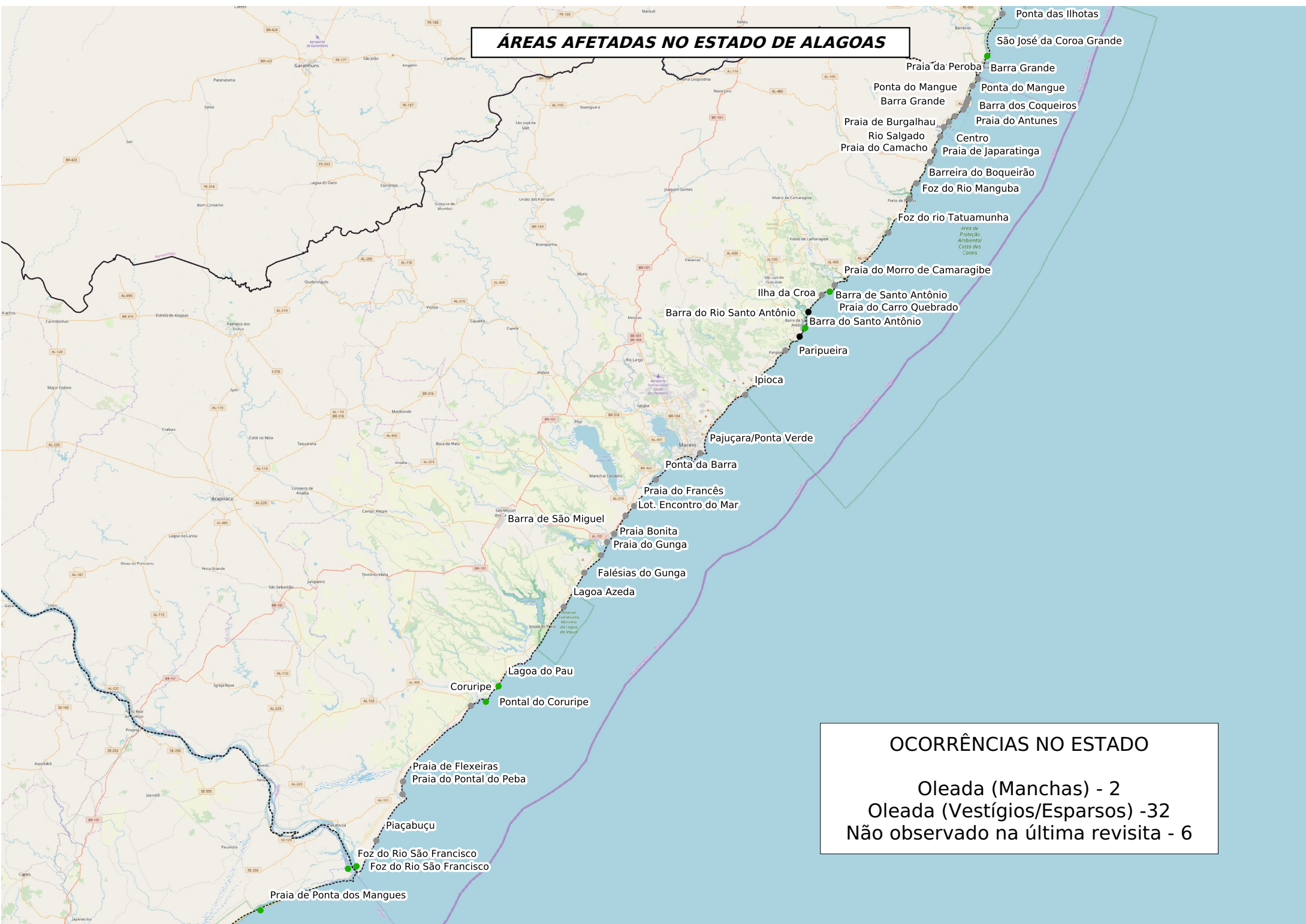


- Praia Bela
- Pontas das Pedras
- Catuama
- Praia de Jaguaribe
- Praia do Forte Orange
- Maria Farinha Conceição
- Praia do Janga
- Pau Amarelo
- Praia de Dell Chifre
- Boa Viagem
- Piedade
- Candeias
- Barra da Jangada
- Praia do Paiva
- Praia de Itapuama
- Praia de Gaibu Suape
- Praia de Nossa Senhora do Ô_Muro Alto
- Praia de Gamboa
- Porto de Galinhas
- Ilha de Santo Aleixo
- Ponta da Gameleira_Barra Sirinhaém
- Carneiros
- Tamandaré
- Ponta das Ilhotas
- São José da Coroa Grande
- Barra Grande
- Praia da Peroba
- Ponta do Mangue
- Praia do Antunes
- Praia de Burgalhau
- Barra dos Coqueiros
- Barra Grande

OCORRÊNCIAS NO ESTADO

Oleada (Manchas) - 4
Oleada (Vestígios/Esparsos) - 15
Não observado na última revisita - 7

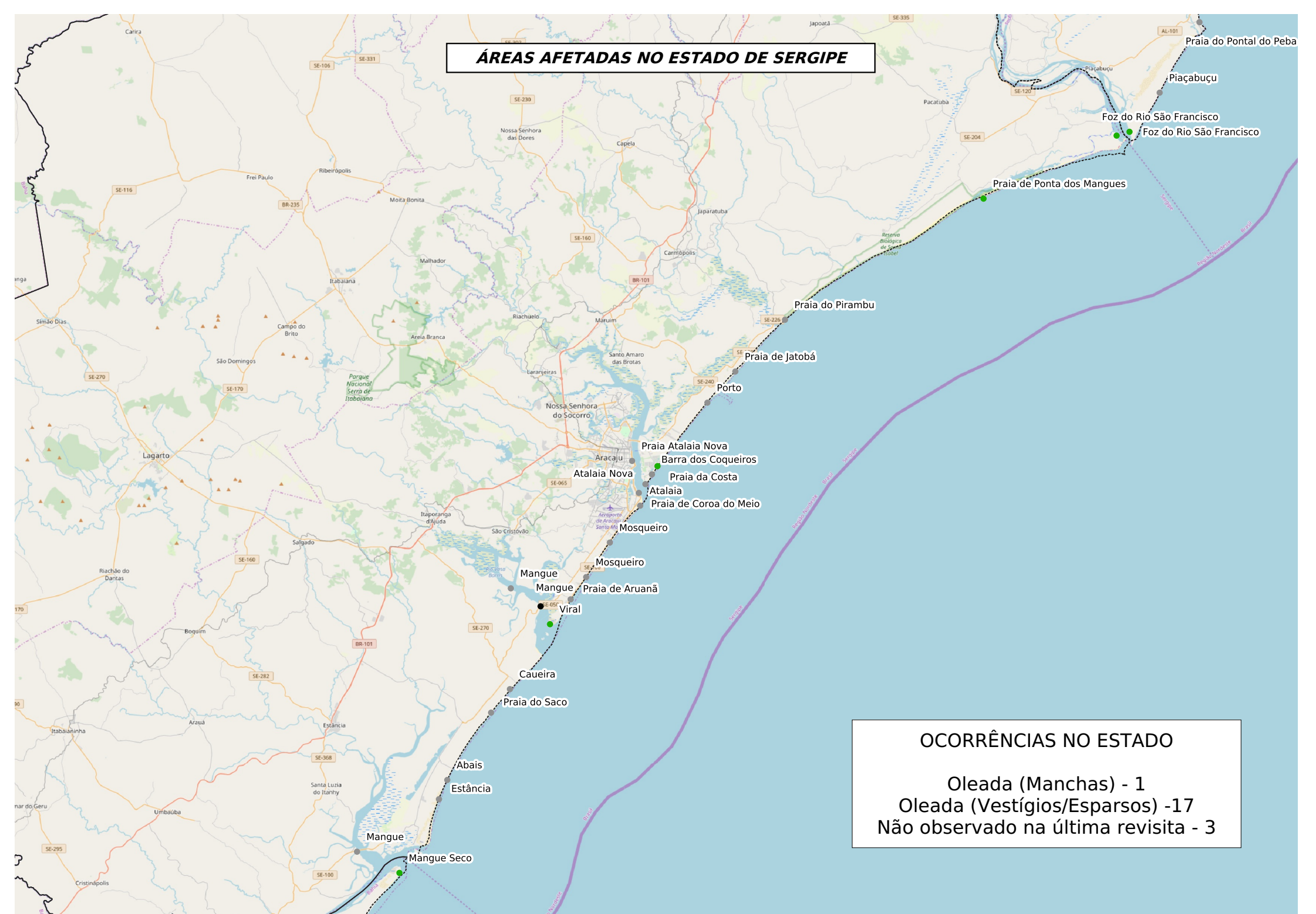
ÁREAS AFETADAS NO ESTADO DE ALAGOAS



OCORRÊNCIAS NO ESTADO

Oleada (Manchas) - 2
Oleada (Vestígios/Esparsos) - 32
Não observado na última revisita - 6

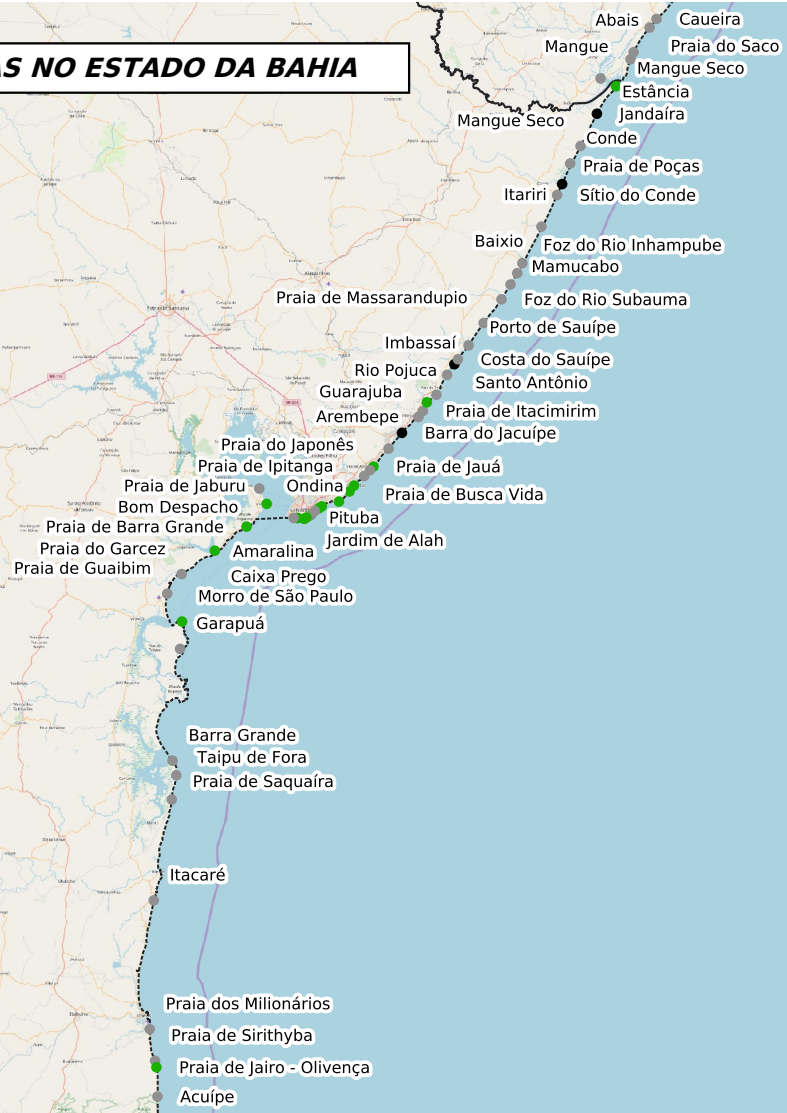
ÁREAS AFETADAS NO ESTADO DE SERGIPE



OCORRÊNCIAS NO ESTADO

Oleada (Manchas) - 1
Oleada (Vestígios/Esparsos) - 17
Não observado na última visita - 3

ÁREAS AFETADAS NO ESTADO DA BAHIA



OCORRÊNCIAS NO ESTADO

Oleada (Manchas) - 4
Oleada (Vestígios/Esparsos) - 34
Não observado na última revisita - 17