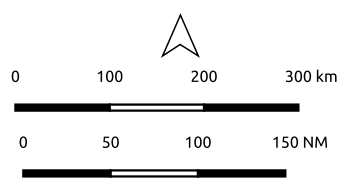


ATUALIZADO EM 23/10/2019 - 20:20



MINISTÉRIO DO MEIO AMBIENTE - MMA
 INSTITUTO BRASILEIRO DO MEIO AMBIENTE E DOS RECURSOS
 NATURAIS RENOVÁVEIS-IBAMA



Sistema de Coordenadas
 Geográficas
 DATUM SIRGAS 2000

ÁREAS COM LOCALIDADES OLEADAS NO NORDESTE BRASILEIRO

Legenda

- Áreas Oleadas [229]
- Oleada - Manchas [15]
 - Oleada - Vestígios/Esparsos [128]
 - Óleo Não Observado em Revisita [86]

TABELA QUANTITATIVA
 Estados Afetados - 9
 Municípios Afetados - 87
 Localidades Afetadas - 229

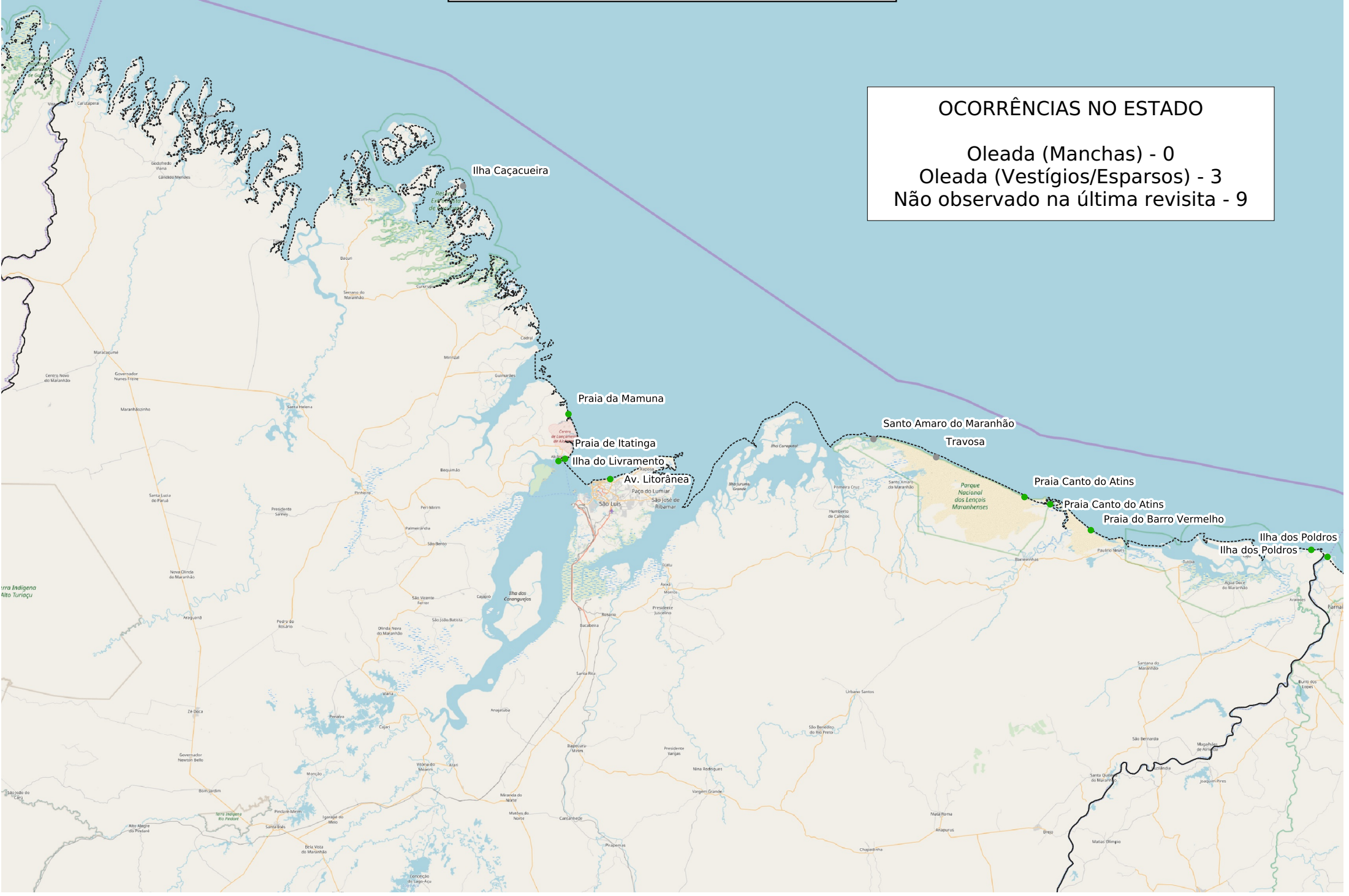
Fontes:
 IBAMA/NMI-CE, IBAMA/SISCOM, IBGE,
 OpenstreetMap
 Vistorias em campo realizadas por IBAMA, ICMBio,
 Marinha do Brasil, Defesa Civil, Prefeituras
 Municipais e Instituições Parceiras

Elaboração: Rafael da Cunha Moraes
 Analista Ambiental - IBAMA/NUPAEM/CE
 Data de Elaboração: Data: 24/10/2019

ÁREAS AFETADAS NO ESTADO DO MARANHÃO

OCORRÊNCIAS NO ESTADO

- Oleada (Manchas) - 0
- Oleada (Vestígios/Esparsos) - 3
- Não observado na última revisita - 9



ÁREAS AFETADAS NO ESTADO DO PIAUÍ



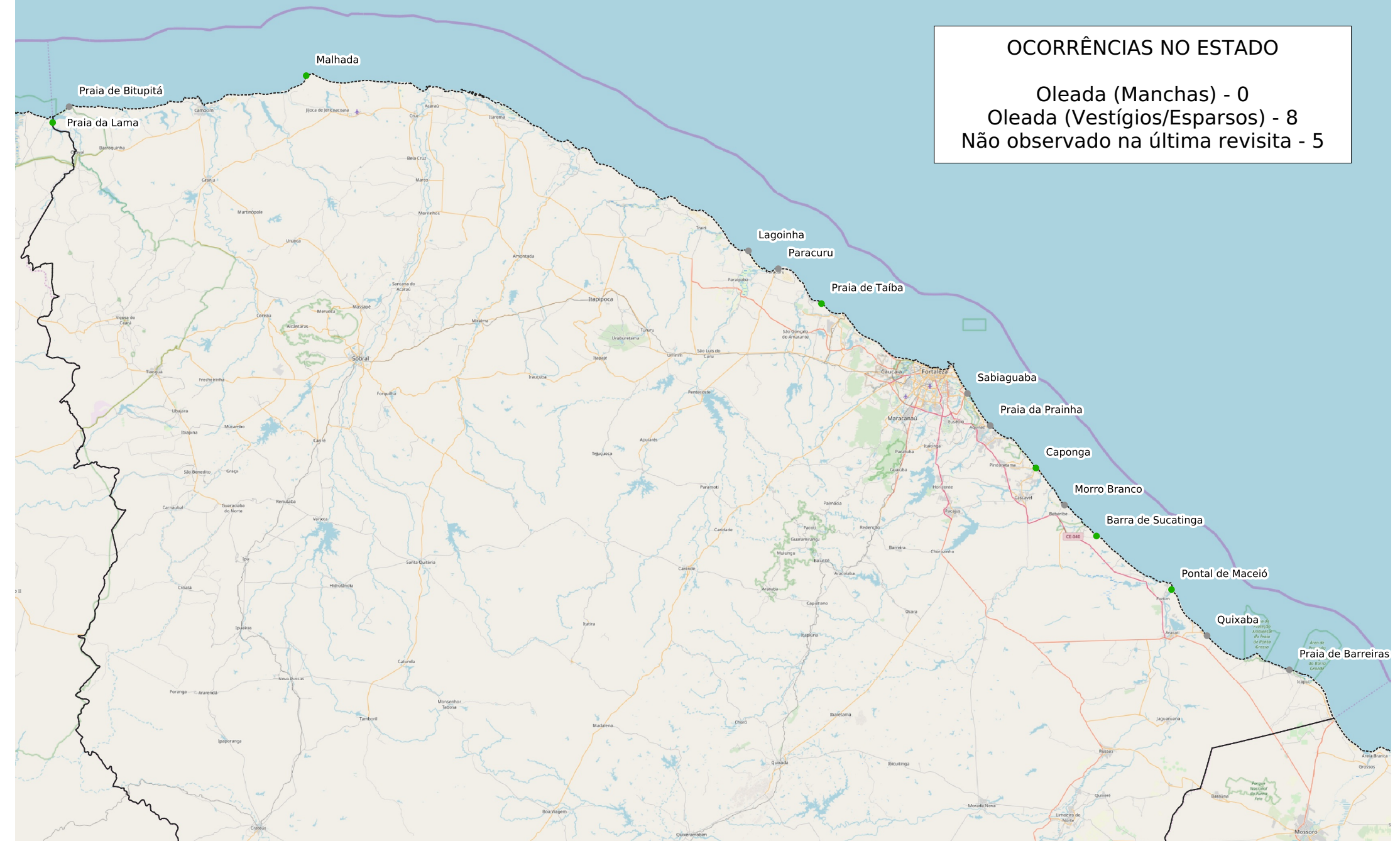
OCORRÊNCIAS NO ESTADO

Oleada (Manchas) - 0
Oleada (Vestígios/Esparsos) - 1
Não observado na última revisita - 6

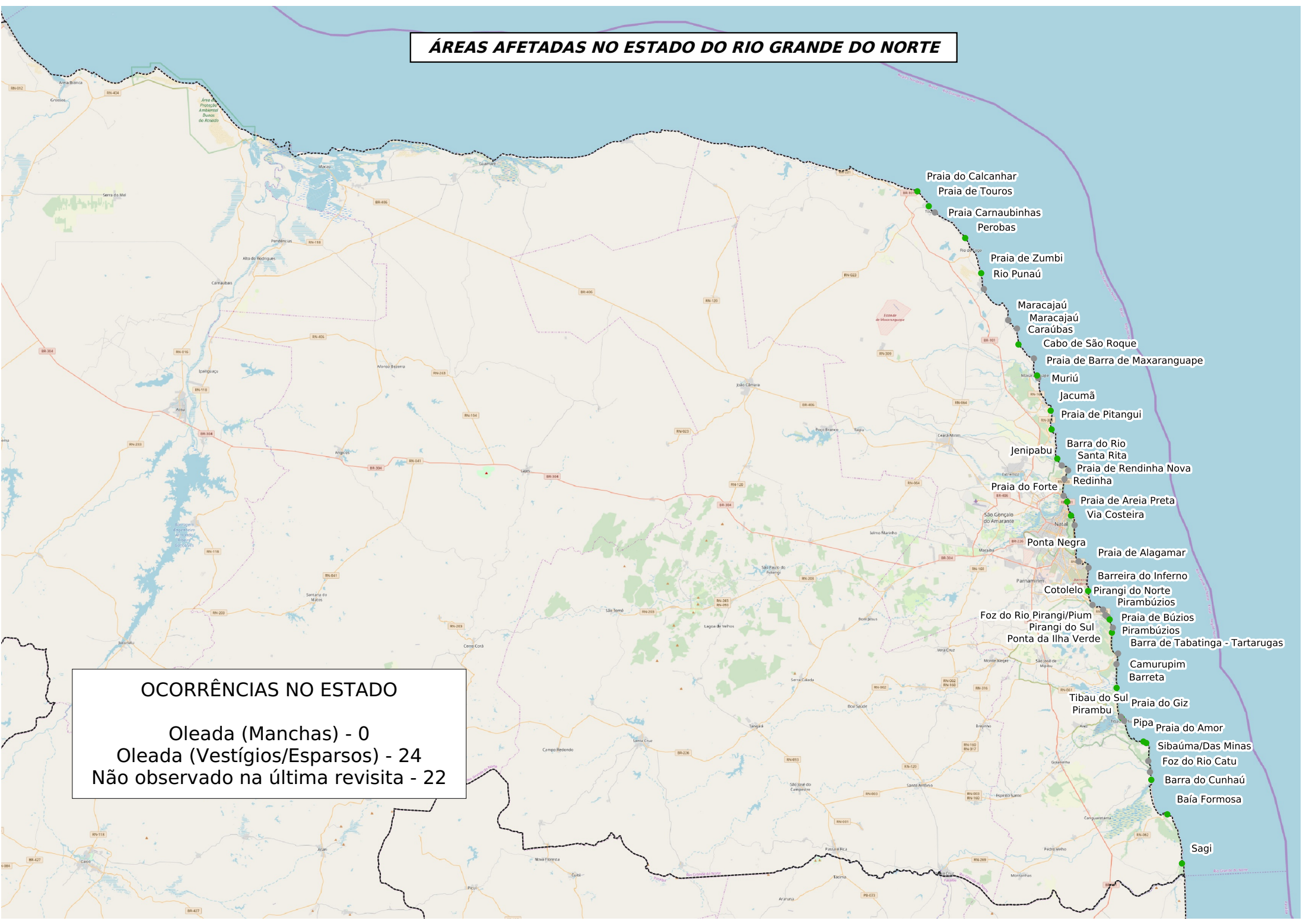
ÁREAS AFETADAS NO ESTADO DO CEARÁ

OCORRÊNCIAS NO ESTADO

Oleada (Manchas) - 0
Oleada (Vestígios/Esparsos) - 8
Não observado na última revisita - 5



ÁREAS AFETADAS NO ESTADO DO RIO GRANDE DO NORTE



- Praia do Calcanhar
- Praia de Touros
- Praia Carnaubinhas
- Perobas
- Praia de Zumbi
- Rio Punaú
- Maracajaú
- Maracajaú
- Caraúbas
- Cabo de São Roque
- Praia de Barra de Maxaranguape
- Muriú
- Jacumã
- Praia de Pitangui
- Barra do Rio
- Santa Rita
- Praia de Rendingha Nova
- Redinha
- Praia de Areia Preta
- Via Costeira
- Praia de Alagamar
- Barreira do Inferno
- Pirangi do Norte
- Pirambúzios
- Foz do Rio Pirangi/Pium
- Pirangi do Sul
- Pirambúzios
- Praia de Búzios
- Pirambúzios
- Barra de Tabatinga - Tartarugas
- Camurupim
- Barreta
- Tibau do Sul
- Pirambu
- Praia do Giz
- Pipa
- Praia do Amor
- Sibaúma/Das Minas
- Foz do Rio Catu
- Barra do Cunhaú
- Baía Formosa
- Sagi

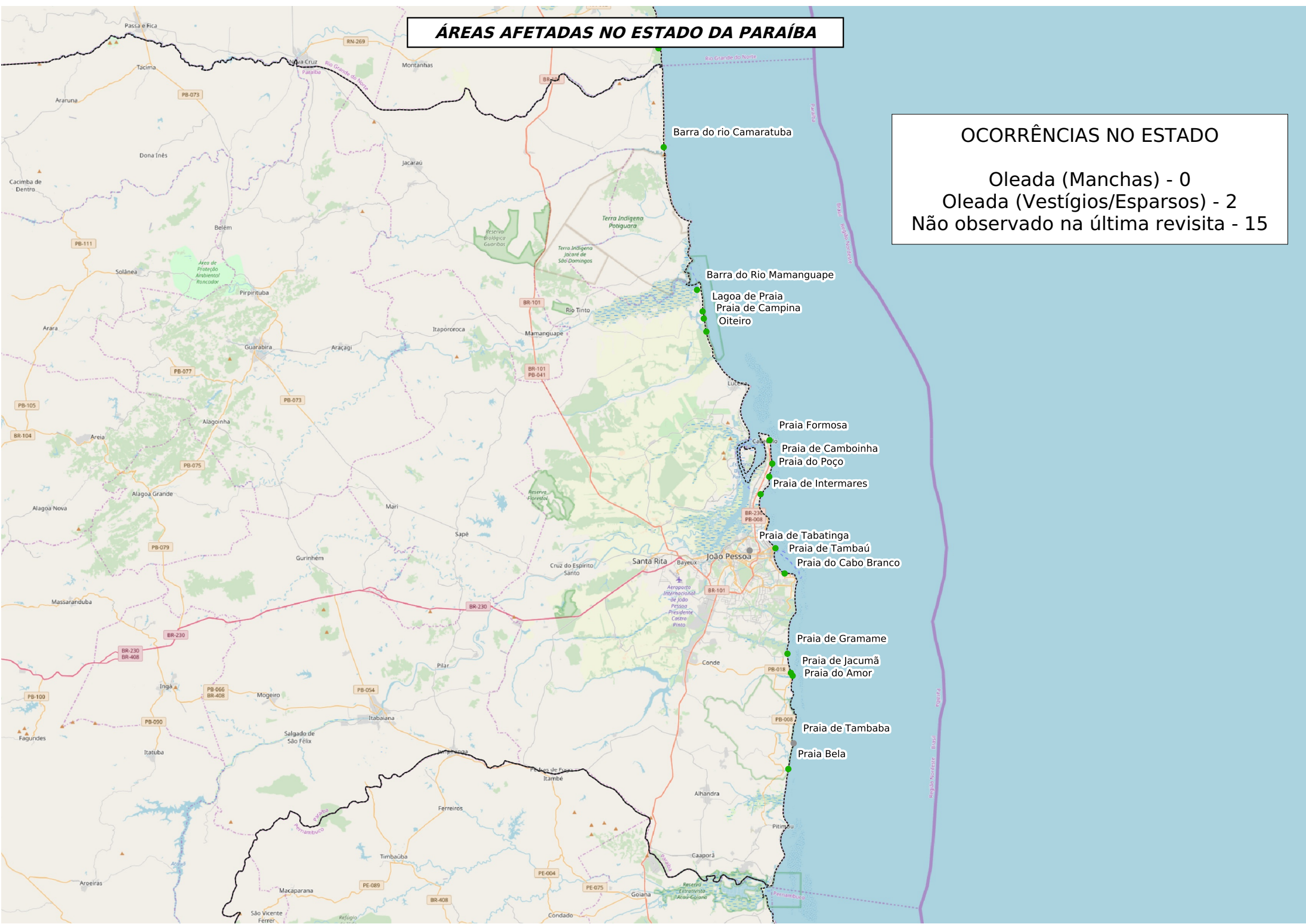
OCORRÊNCIAS NO ESTADO

Oleada (Manchas) - 0
Oleada (Vestígios/Esparsos) - 24
Não observado na última revisita - 22

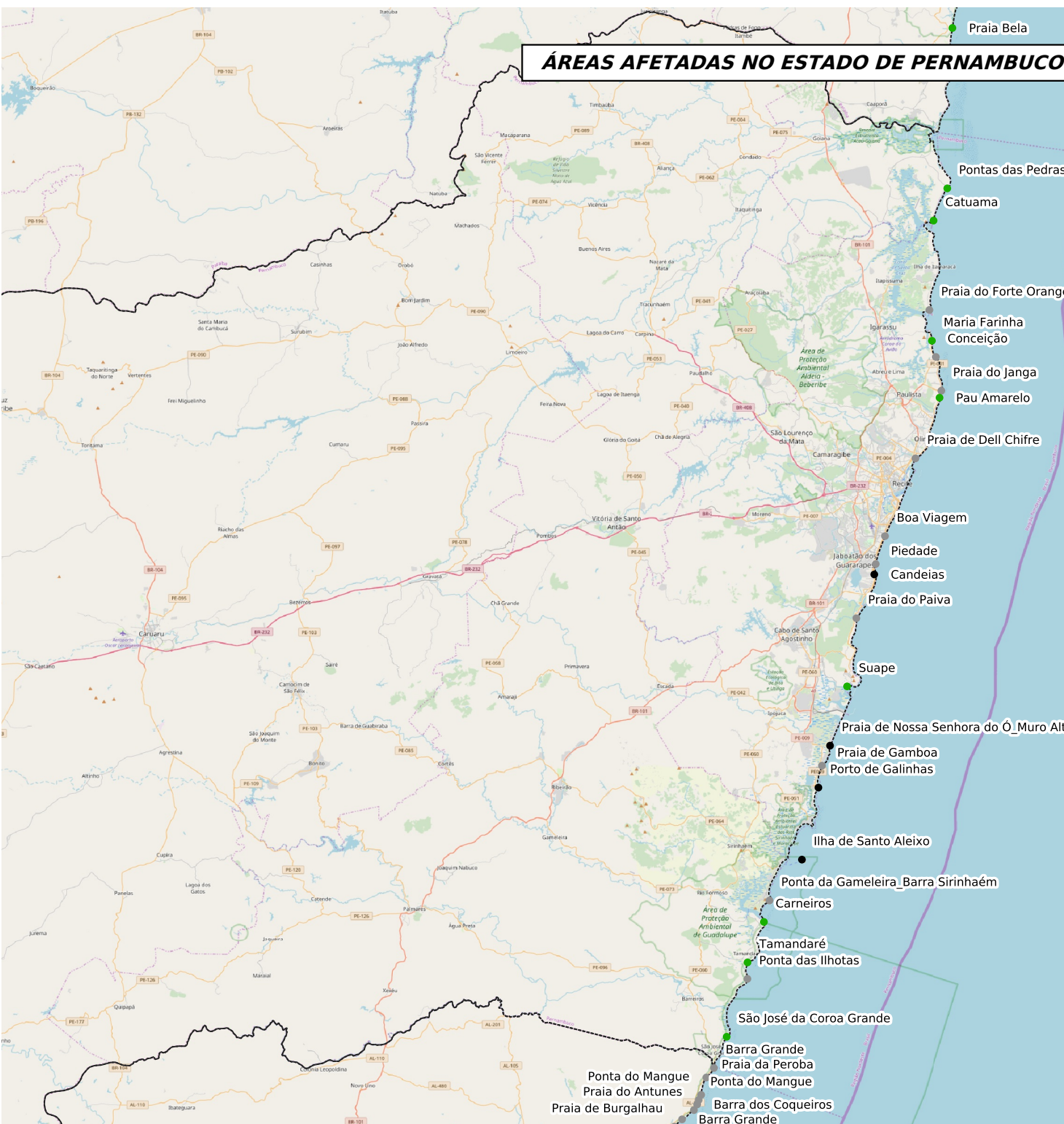
ÁREAS AFETADAS NO ESTADO DA PARAÍBA

OCORRÊNCIAS NO ESTADO

Oleada (Manchas) - 0
Oleada (Vestígios/Esparsos) - 2
Não observado na última revisita - 15



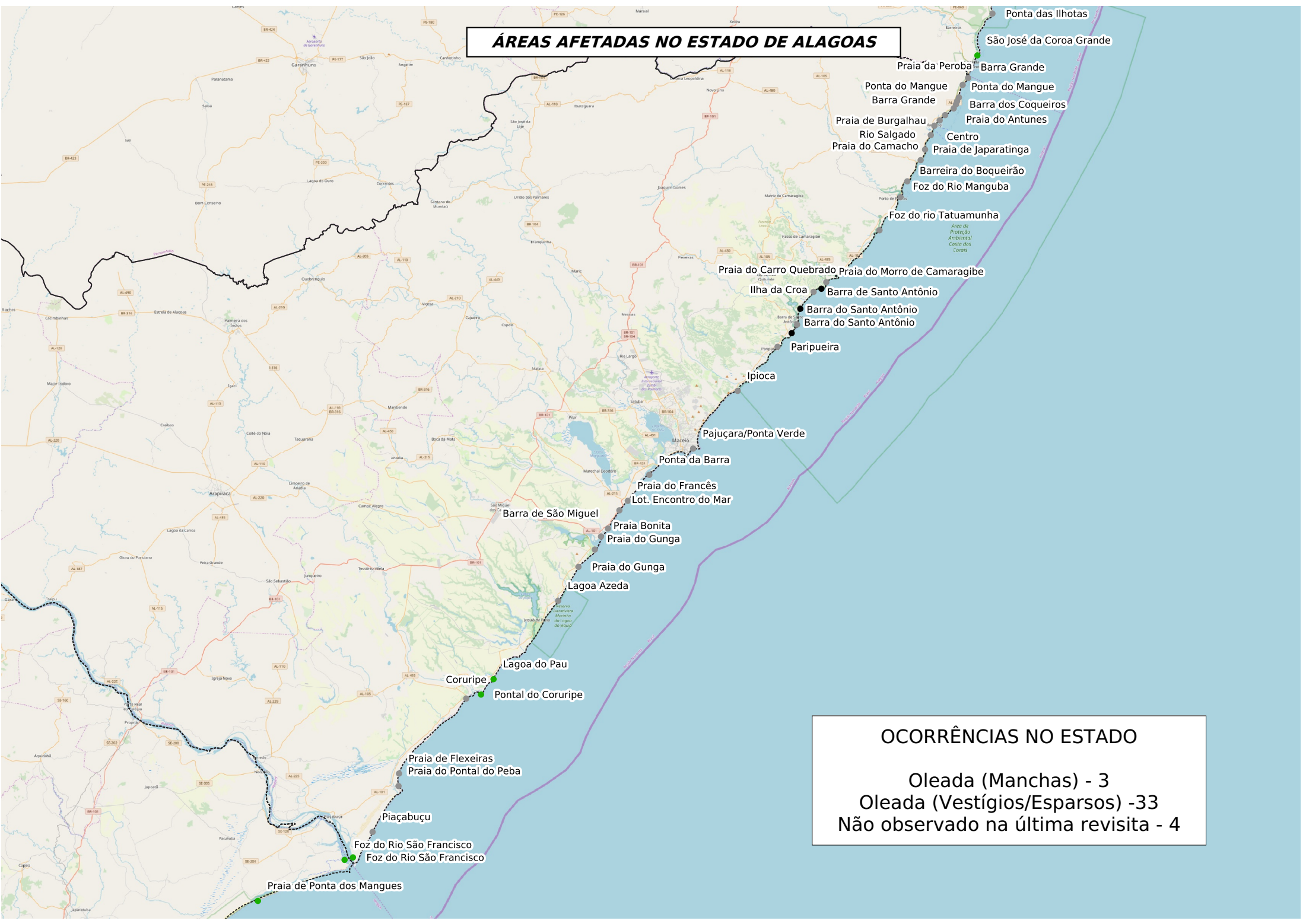
ÁREAS AFETADAS NO ESTADO DE PERNAMBUCO



OCORRÊNCIAS NO ESTADO

Oleada (Manchas) - 4
Oleada (Vestígios/Esparsos) - 9
Não observado na última revisita - 8

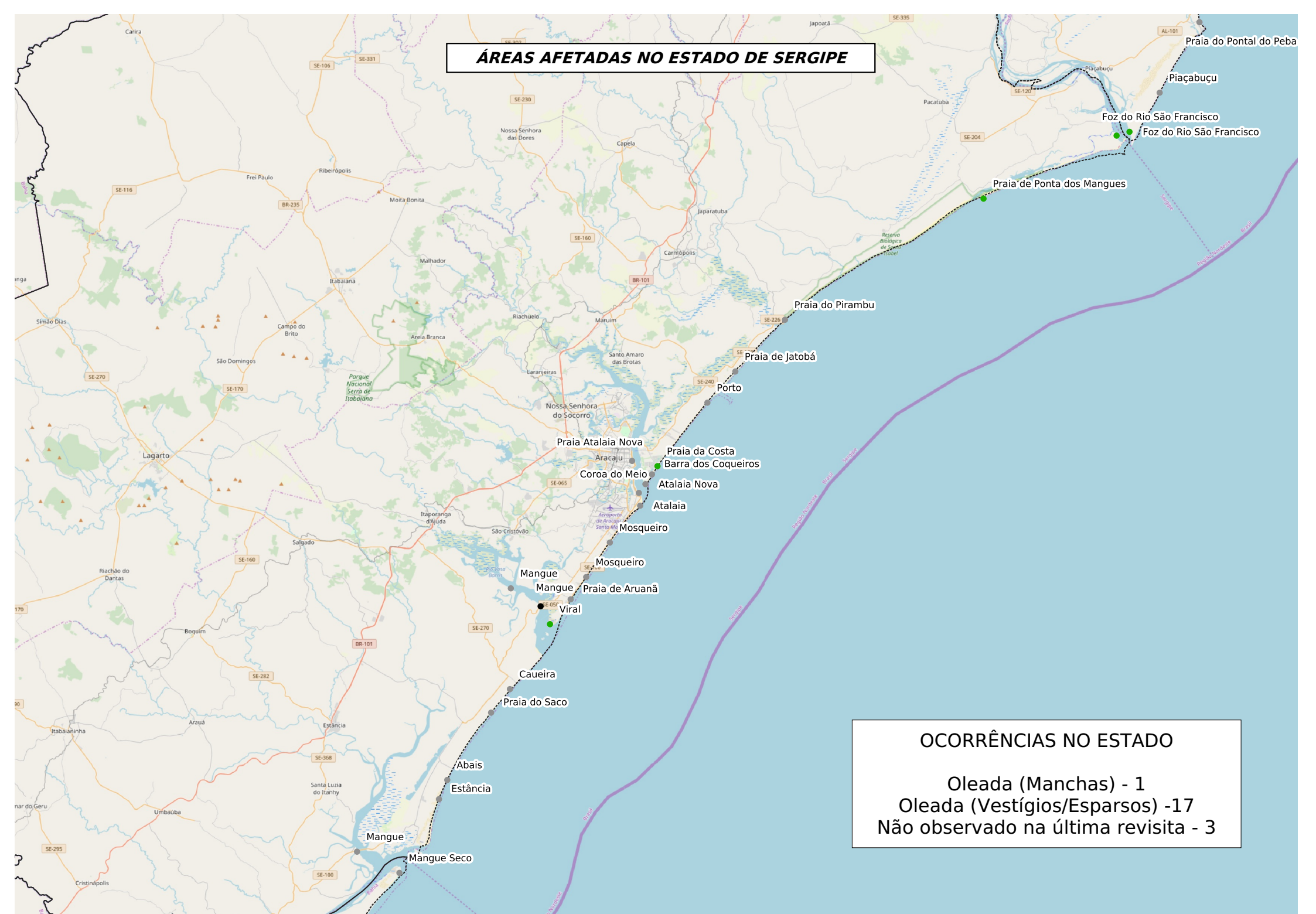
ÁREAS AFETADAS NO ESTADO DE ALAGOAS



OCORRÊNCIAS NO ESTADO

- Oleada (Manchas) - 3
- Oleada (Vestígios/Esparsos) - 33
- Não observado na última revisita - 4

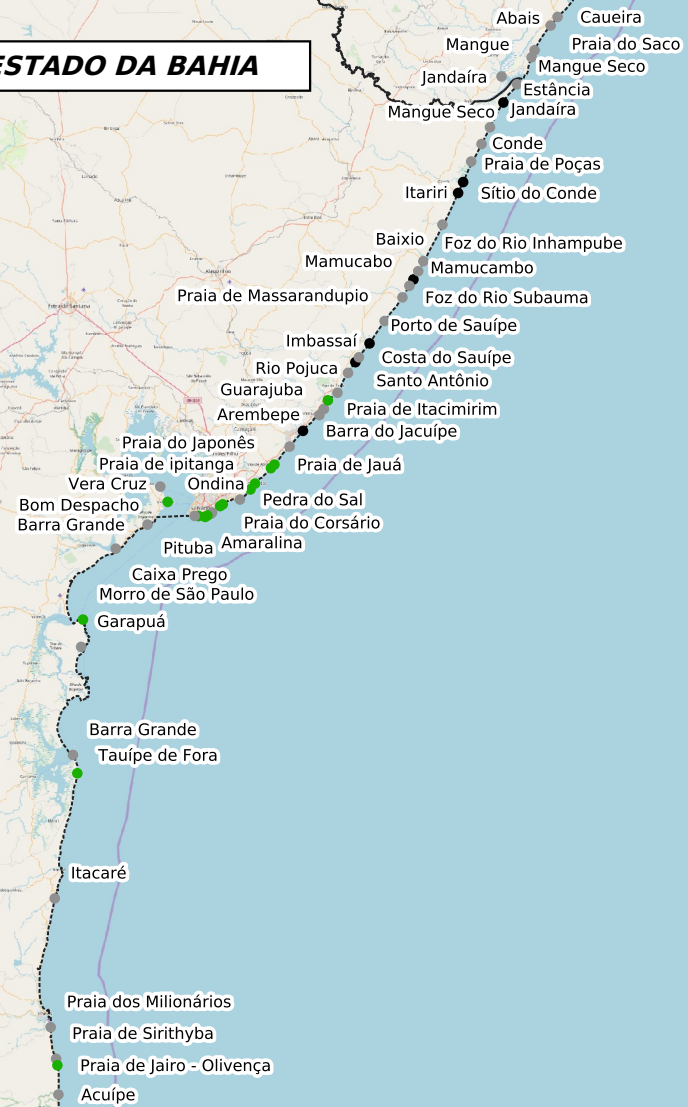
ÁREAS AFETADAS NO ESTADO DE SERGIPE



OCORRÊNCIAS NO ESTADO

Oleada (Manchas) - 1
Oleada (Vestígios/Esparsos) - 17
Não observado na última visita - 3

ÁREAS AFETADAS NO ESTADO DA BAHIA



OCORRÊNCIAS NO ESTADO

Oleada (Manchas) - 7
Oleada (Vestígios/Esparsos) - 31
Não observado na última revisita - 14