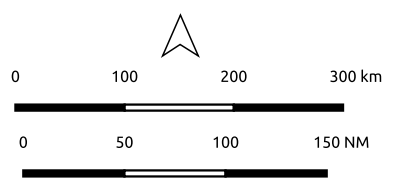


ATUALIZADO EM 22/10/2019 - 18:30



MINISTÉRIO DO MEIO AMBIENTE - MMA
 INSTITUTO BRASILEIRO DO MEIO AMBIENTE E DOS RECURSOS
 NATURAIS RENOVÁVEIS-IBAMA



Sistema de Coordenadas
 Geográficas
 DATUM SIRGAS 2000

ÁREAS COM LOCALIDADES OLEADAS NO NORDESTE BRASILEIRO

Legenda

- Áreas Oleadas
- Oleada - Manchas
 - Oleada - Vestígios/Esparsos
 - Óleo Não Observado em Revisita

TABELA QUANTITATIVA
 Estados Afetados - 9
 Municípios Afetados - 88
 Localidades Afetadas - 233

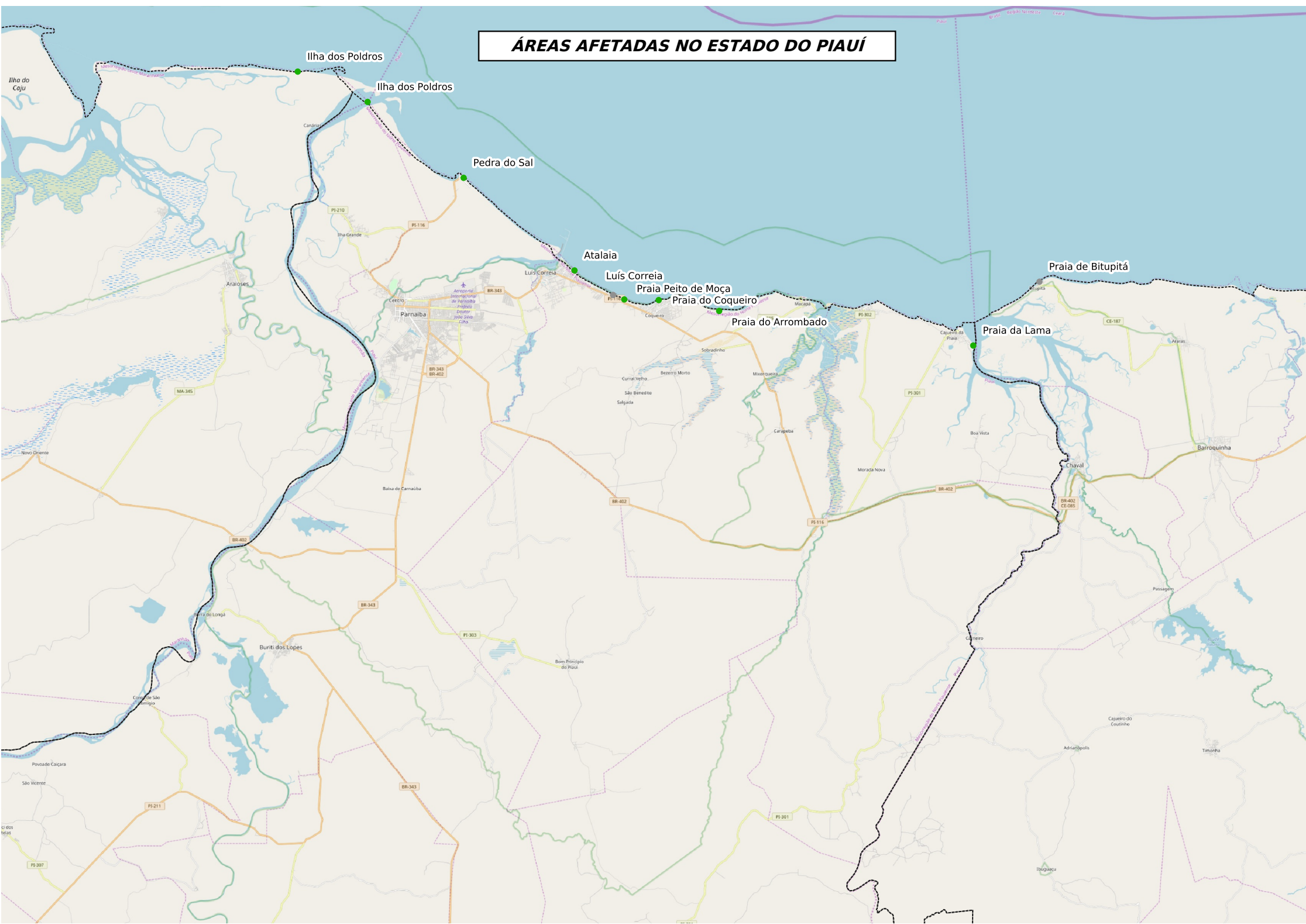
Fontes:
 IBAMA/NMI-CE, IBAMA/SISCOM, IBGE,
 OpenstreetMap
 Vistorias em campo realizadas por IBAMA, ICMBio,
 Marinha do Brasil, Defesa Civil, Prefeituras
 Municipais e Instituições Parceiras

Elaboração: Rafael da Cunha Moraes
 Analista Ambiental - IBAMA/NUPAEM/CE
 Data de Elaboração: Data: 23/10/2019

ÁREAS AFETADAS NO ESTADO DO MARANHÃO



ÁREAS AFETADAS NO ESTADO DO PIAUÍ



ÁREAS AFETADAS NO ESTADO DO CEARÁ



Praia de Bitupitá

Praia da Lama

Malhada

Lagoinha

Paracuru

Praia de Taíba

Praia de Taíba

Sabiaguaba

Praia da Prainha

Caponga

Morro Branco

Barra de Sucatinga

Pontal de Maceió

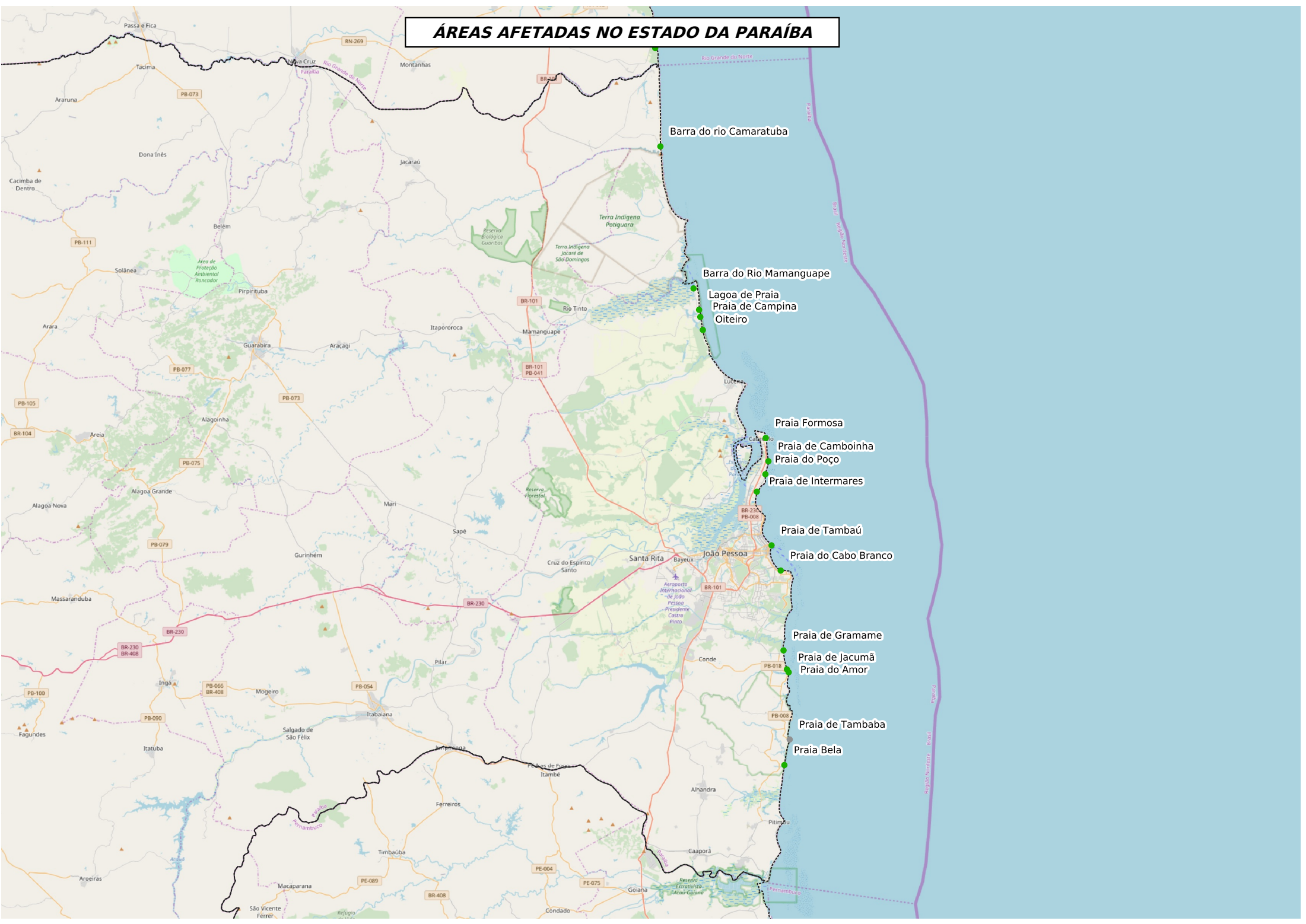
Quixaba

Praia de Barreiras

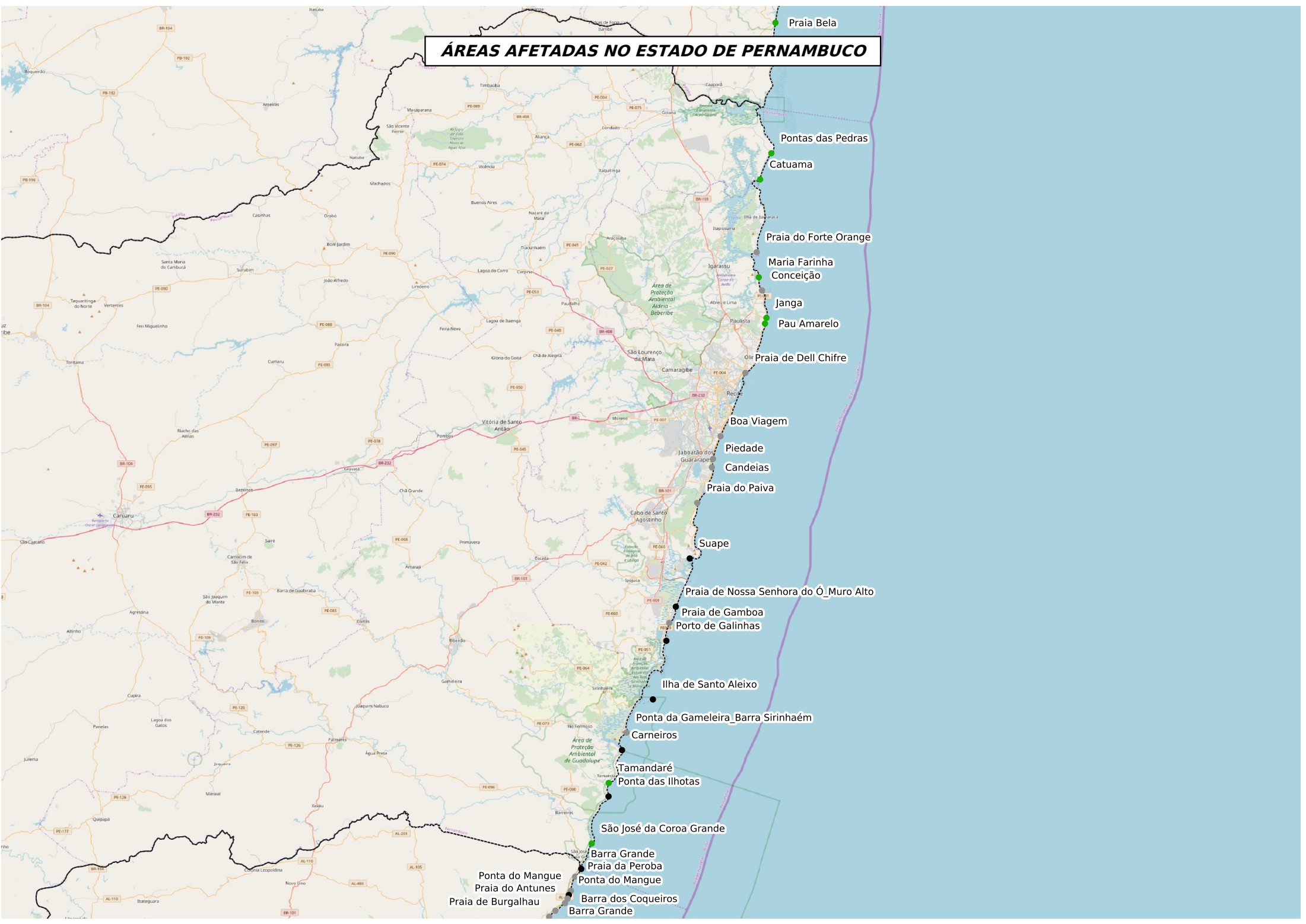
ÁREAS AFETADAS NO ESTADO DO RIO GRANDE DO NORTE



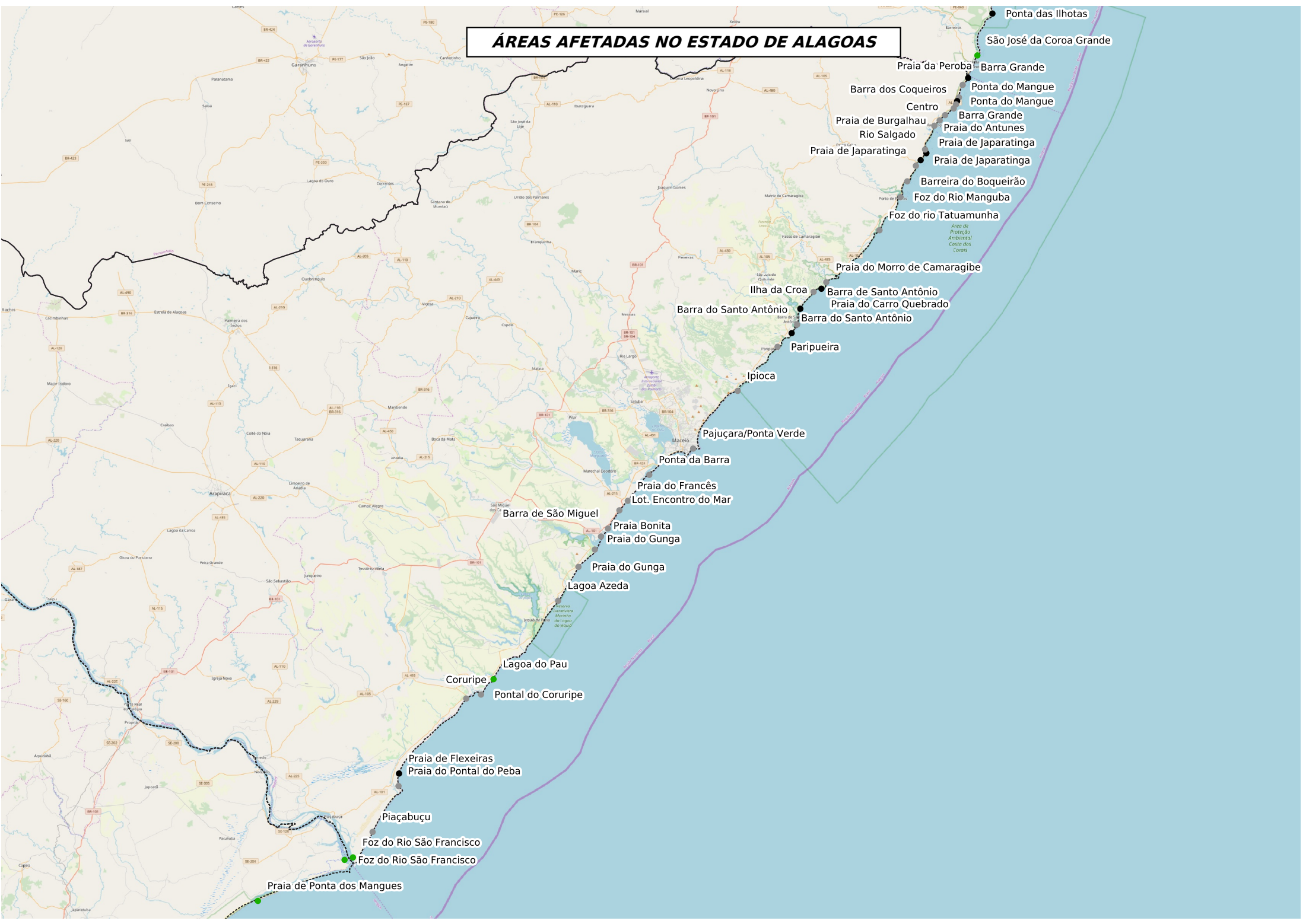
ÁREAS AFETADAS NO ESTADO DA PARAÍBA



ÁREAS AFETADAS NO ESTADO DE PERNAMBUCO



ÁREAS AFETADAS NO ESTADO DE ALAGOAS



Ponta das Ilhotas

São José da Coroa Grande

Praia da Peroba

Barra Grande

Barra dos Coqueiros

Ponta do Mangue

Ponta do Mangue

Centro

Barra Grande

Praia de Burgalhau

Praia do Antunes

Rio Salgado

Praia de Japaratinga

Praia de Japaratinga

Praia de Japaratinga

Barreira do Boqueirão

Foz do Rio Manguba

Foz do rio Tatuamunha

Praia do Morro de Camaragibe

Ilha da Croa

Barra de Santo Antônio

Barra do Santo Antônio

Praia do Carro Quebrado

Barra do Santo Antônio

Paripueira

Ipioca

Pajuçara/Ponta Verde

Ponta da Barra

Praia do Francês

Lot. Encontro do Mar

Barra de São Miguel

Praia Bonita

Praia do Gunga

Praia do Gunga

Lagoa Azeda

Lagoa do Pau

Coruripe

Pontal do Coruripe

Praia de Flexeiras

Praia do Pontal do Peba

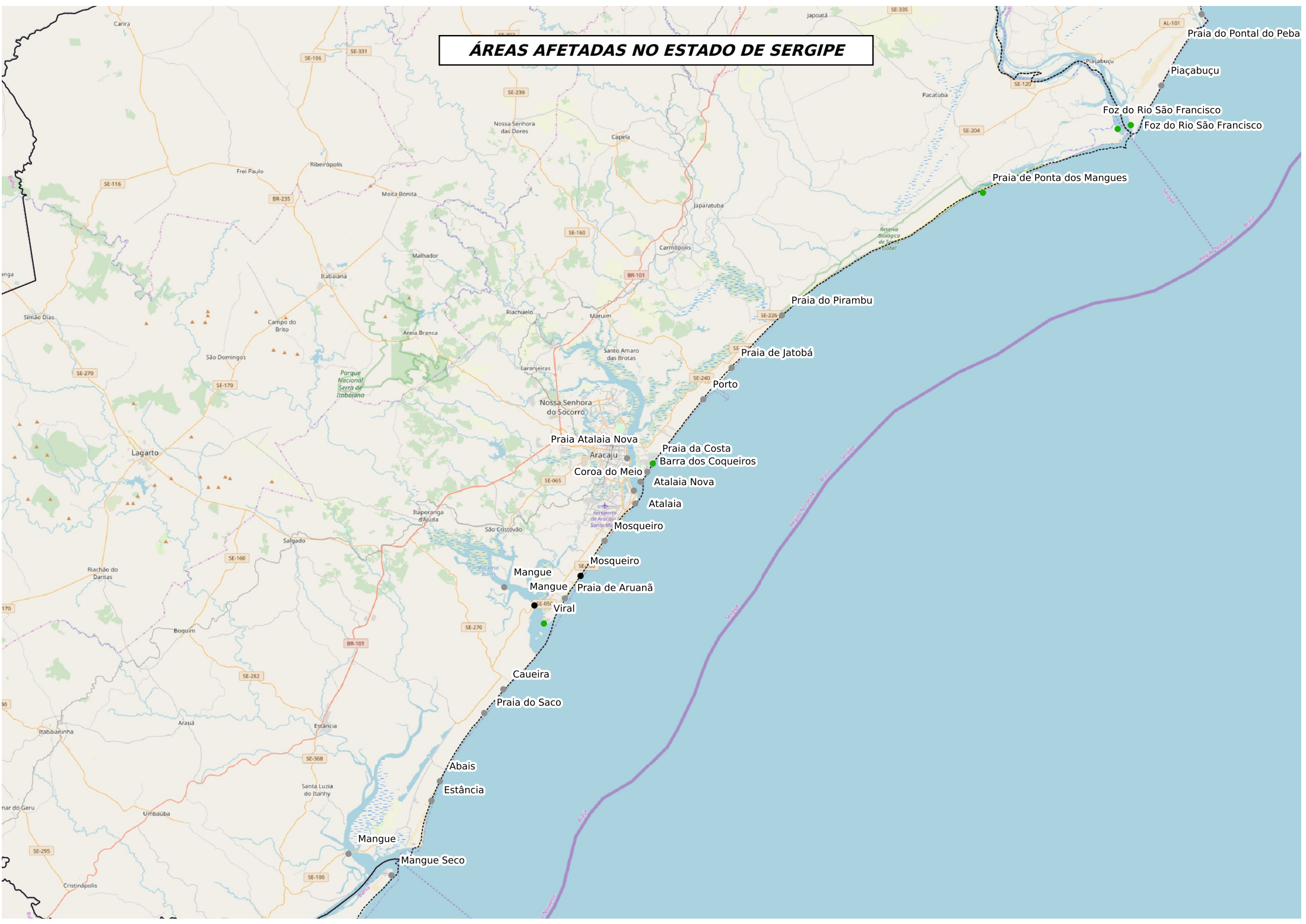
Piaçabuçu

Foz do Rio São Francisco

Foz do Rio São Francisco

Praia de Ponta dos Mangues

ÁREAS AFETADAS NO ESTADO DE SERGIPE



Praia do Pontal do Peba

Piaçabuçu

Foz do Rio São Francisco

Foz do Rio São Francisco

Praia de Ponta dos Mangues

Praia do Pirambu

Praia de Jatobá

Porto

Praia Atalaia Nova

Praia da Costa

Barra dos Coqueiros

Atalaia Nova

Atalaia

Mosqueiro

Mosqueiro

Mangue

Mangue

Viral

Praia de Aruanã

Caueira

Praia do Saco

Abais

Estância

Mangue

Mangue Seco

ÁREAS AFETADAS NO ESTADO DA BAHIA

-
- Abais
 - Caueira
 - Mangue
 - Praia do Saco
 - Jandaira
 - Mangue Seco
 - Estância Jandaira
 - Conde
 - Praia de Poças
 - Itariri
 - Sítio do Conde
 - Baixio
 - Foz do Rio Inhampube
 - Mamucabo
 - Mamucambo
 - Foz do Rio Subauma
 - Costa do Sauípe
 - Massarandupió
 - Imbassai
 - Santo Antônio
 - Rio Pojuca
 - Porto de Sauípe
 - Guarajuba
 - Guarajuba
 - Praia do Forte
 - Arembepe
 - Barra do Jacuípe
 - Praia de Inema
 - Ribeira
 - Praia do Japonês
 - Vera Cruz
 - Praia de Ipitanga
 - Bom Despacho
 - Praia Vilas do Atlântico
 - Barra Grande
 - Amaralina
 - Pituba
 - Caixa Prego
 - Garapúa
 - Barra Grande Barra Grande
 - Itacaré
 - Praia dos Milionários
 - Praia de Sirithyba
 - Acuípe
 - Praia de Jairo - Olivença
 - Praia de Arakakaí