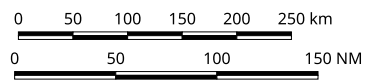


ÁREAS COM LOCALIDADES OLEADAS NO NORDESTE BRASILEIRO

ATUALIZADO EM 17/10/2019 - 19h02



Sistema de Coordenadas Geográficas DATUM SIRGAS 2000

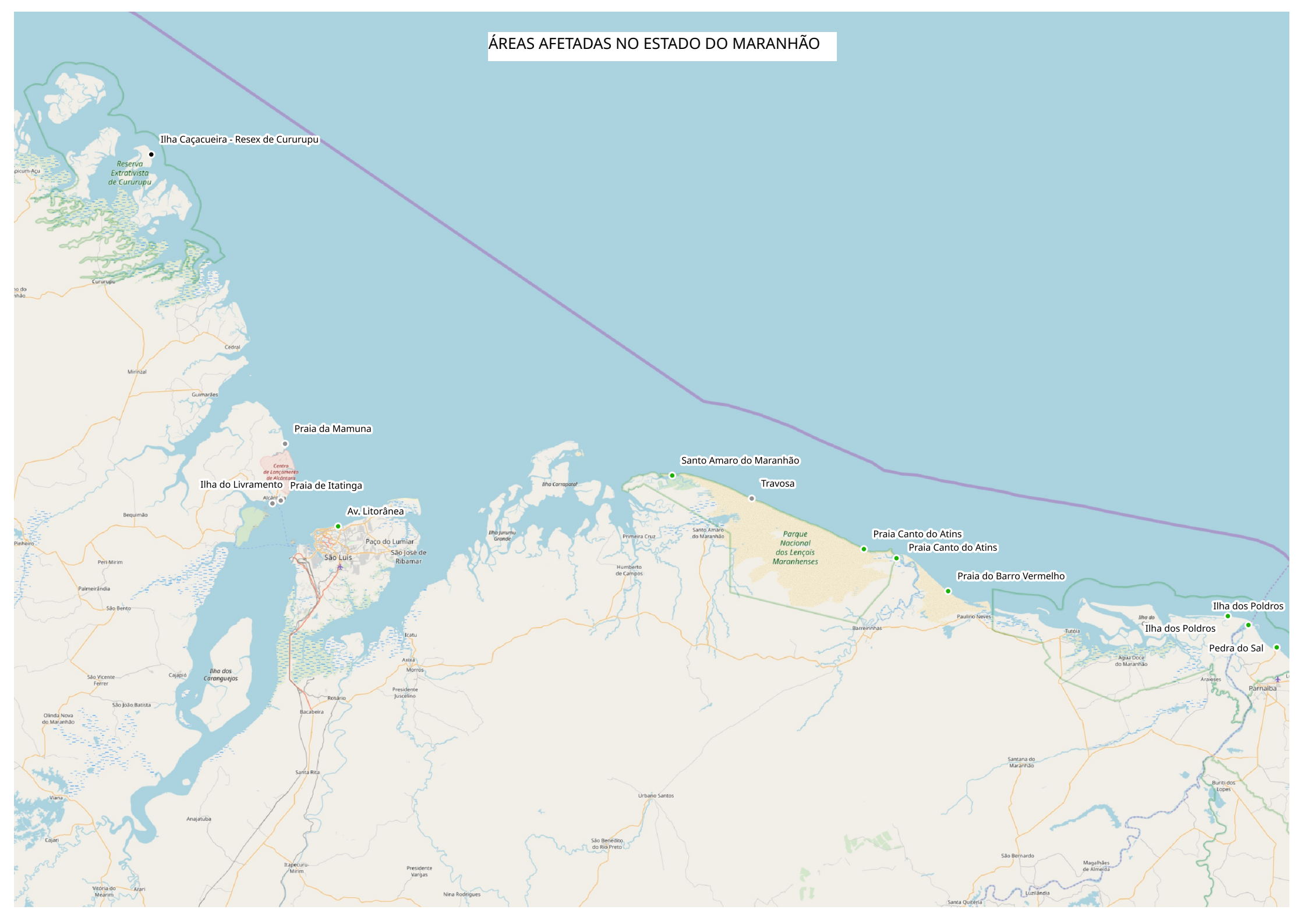
Legenda

- AREA_AFETADAS_OLEO
- AREAS_OLEADAS [187]
 - Oleada - Manchas [22]
 - Oleada - Vestígios/Esparsos [98]
 - Óleo - Não Observado [67]
- MUNICIPIOS_AFETADOS [77]
- ESTADOS DO NORDESTE AFETADOS [9]
- OSM Standard

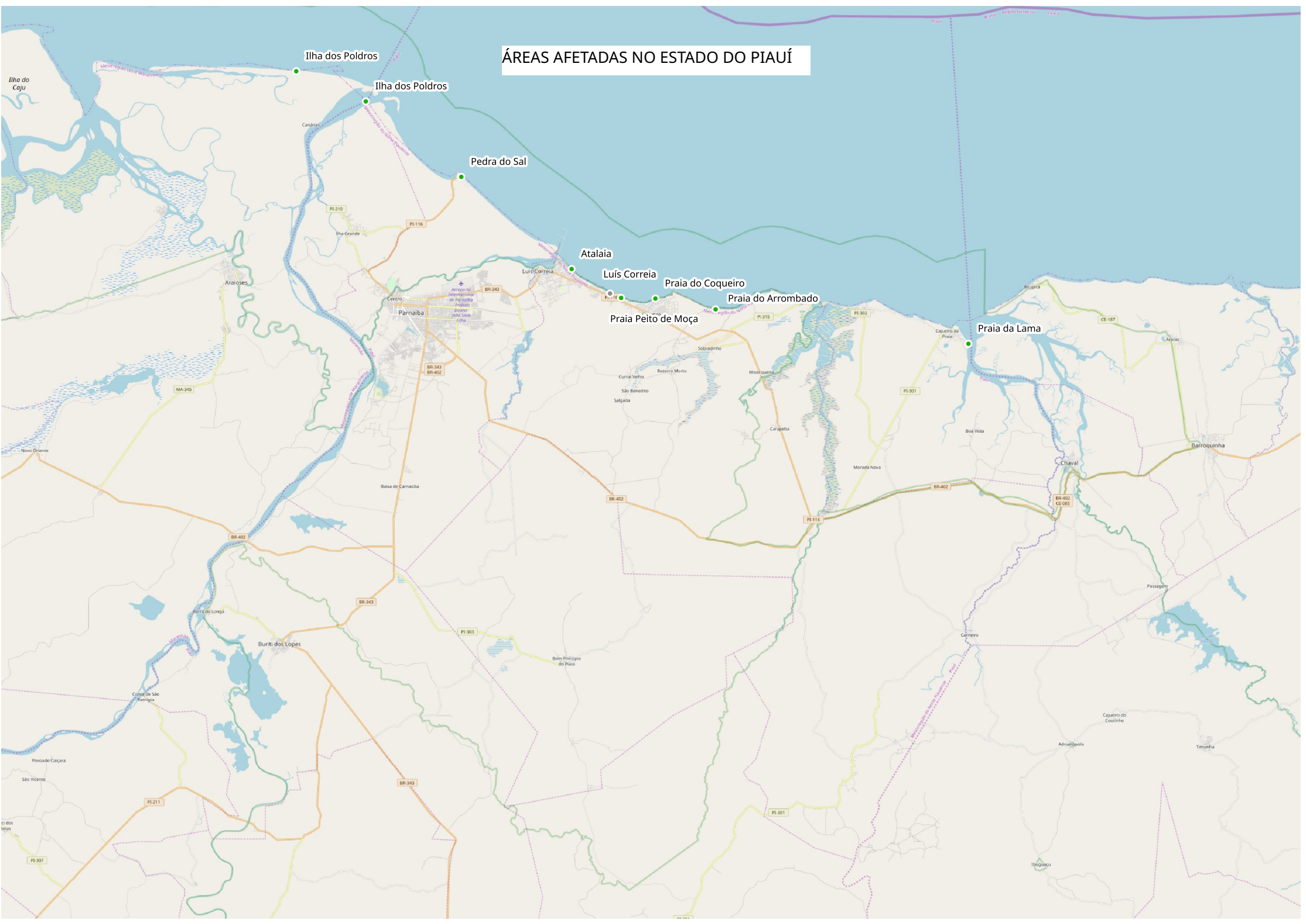
Fontes:
IBAMA/NMI-CE/IBGE/SISCOM/OpenstreetMap.

VICTOR BIZERRA QUARESMA
MAT. 1571874
Analista Ambiental
Responsável Técnico
Data: 17/10/2019

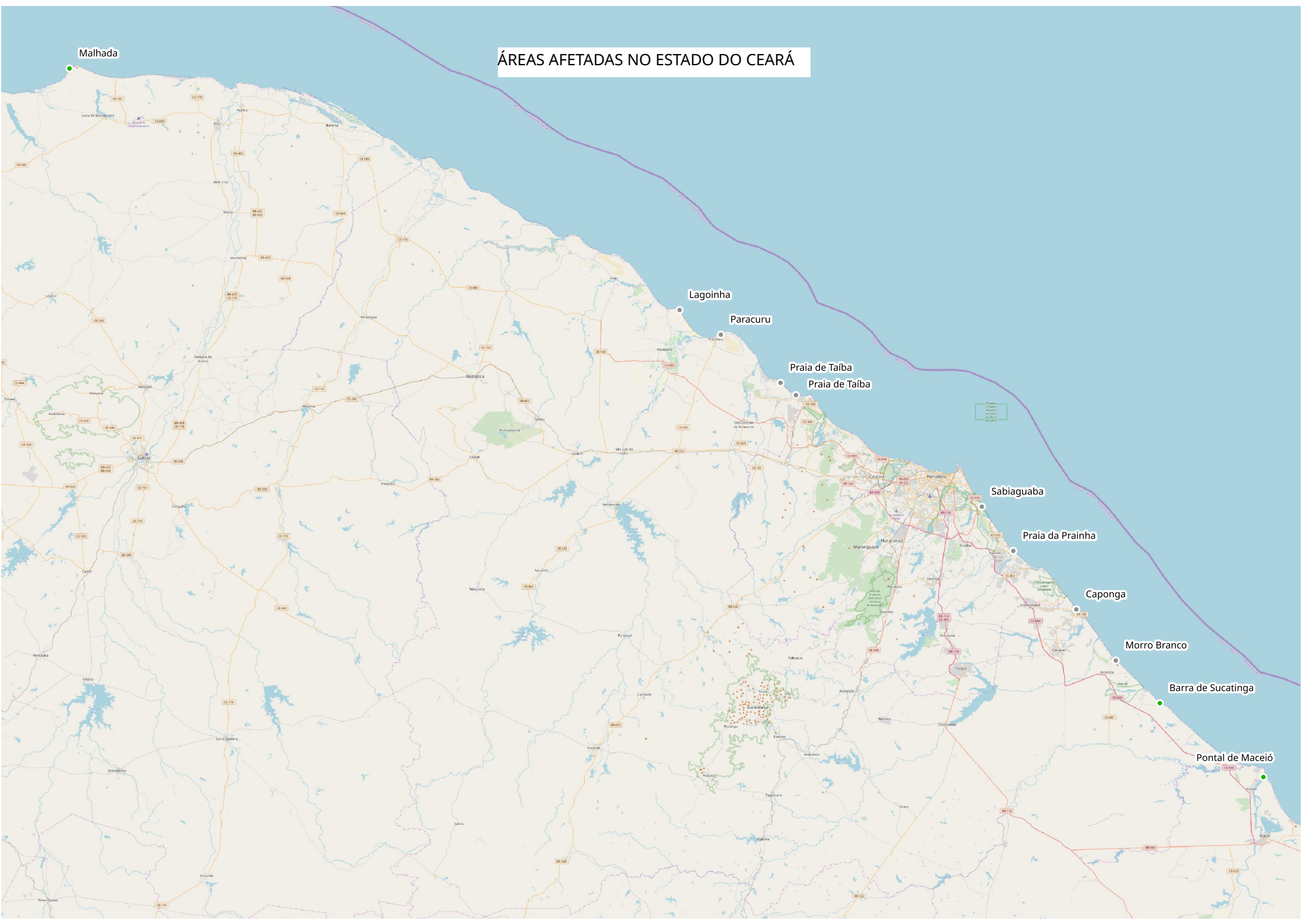
ÁREAS AFETADAS NO ESTADO DO MARANHÃO



ÁREAS AFETADAS NO ESTADO DO PIAUÍ



ÁREAS AFETADAS NO ESTADO DO CEARÁ



Malhada

Lagoinha

Paracuru

Praia de Taíba

Praia de Taíba

Sabiaguaba

Praia da Prainha

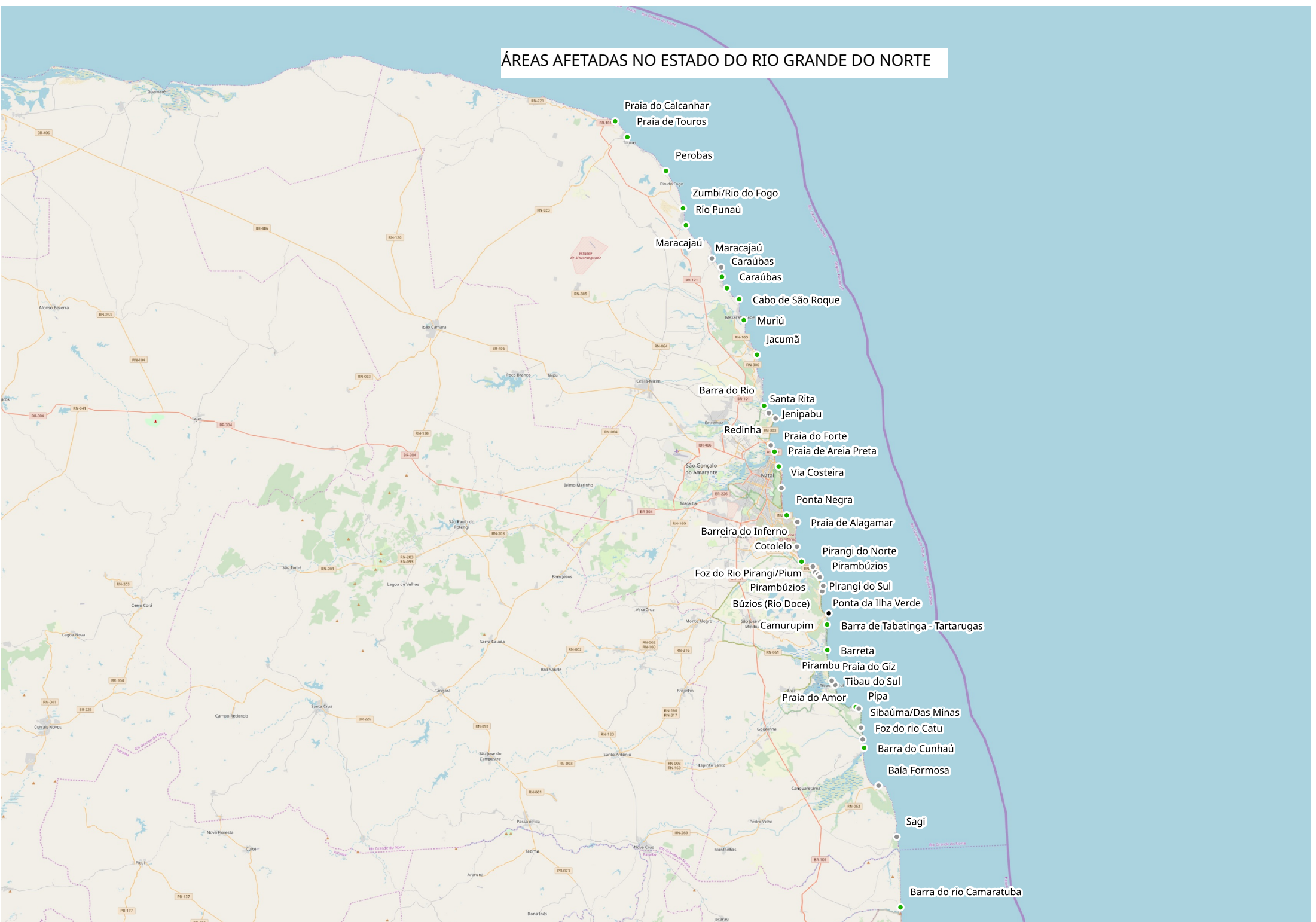
Caponga

Morro Branco

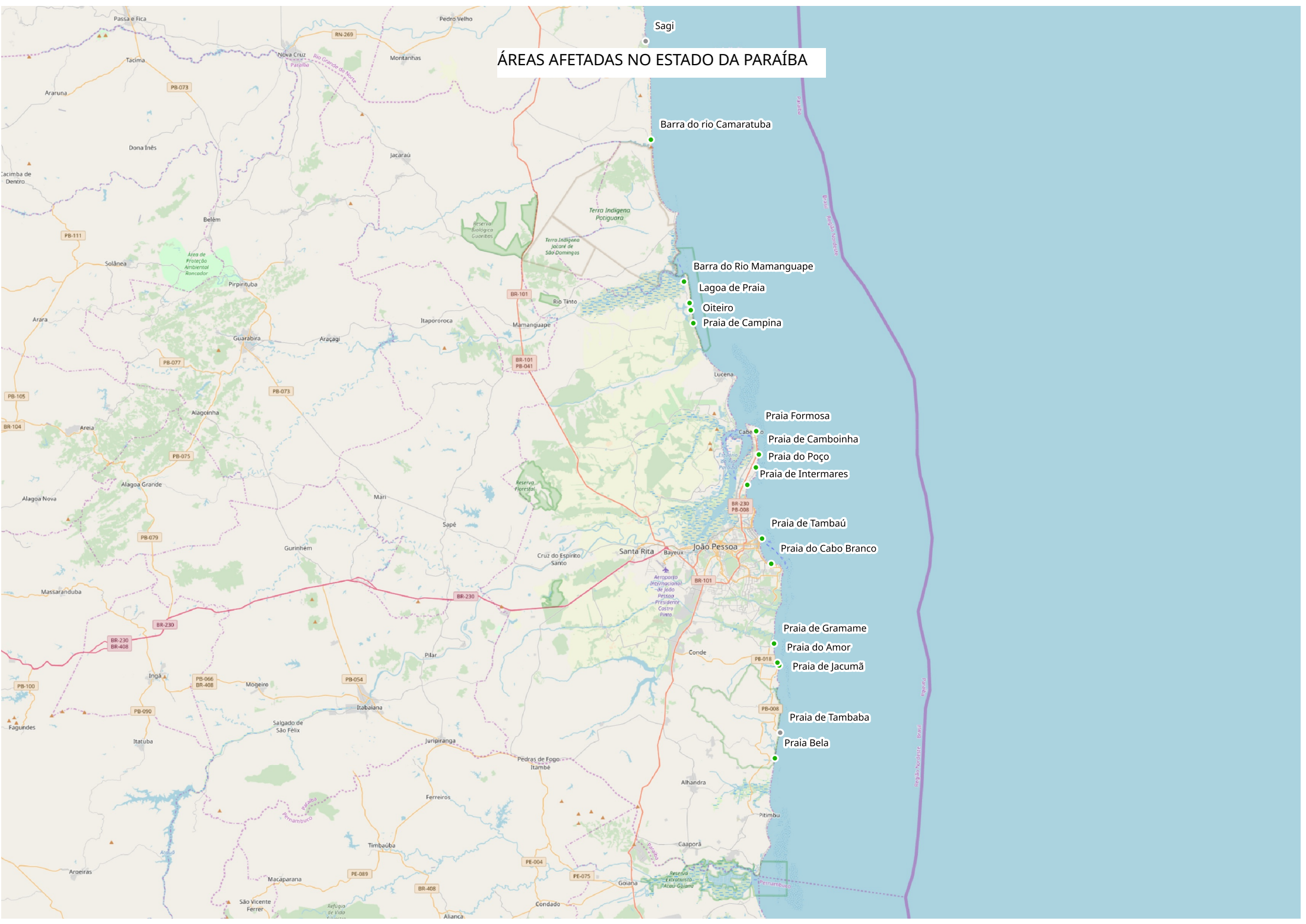
Barra de Sucatinga

Pontal de Maceió

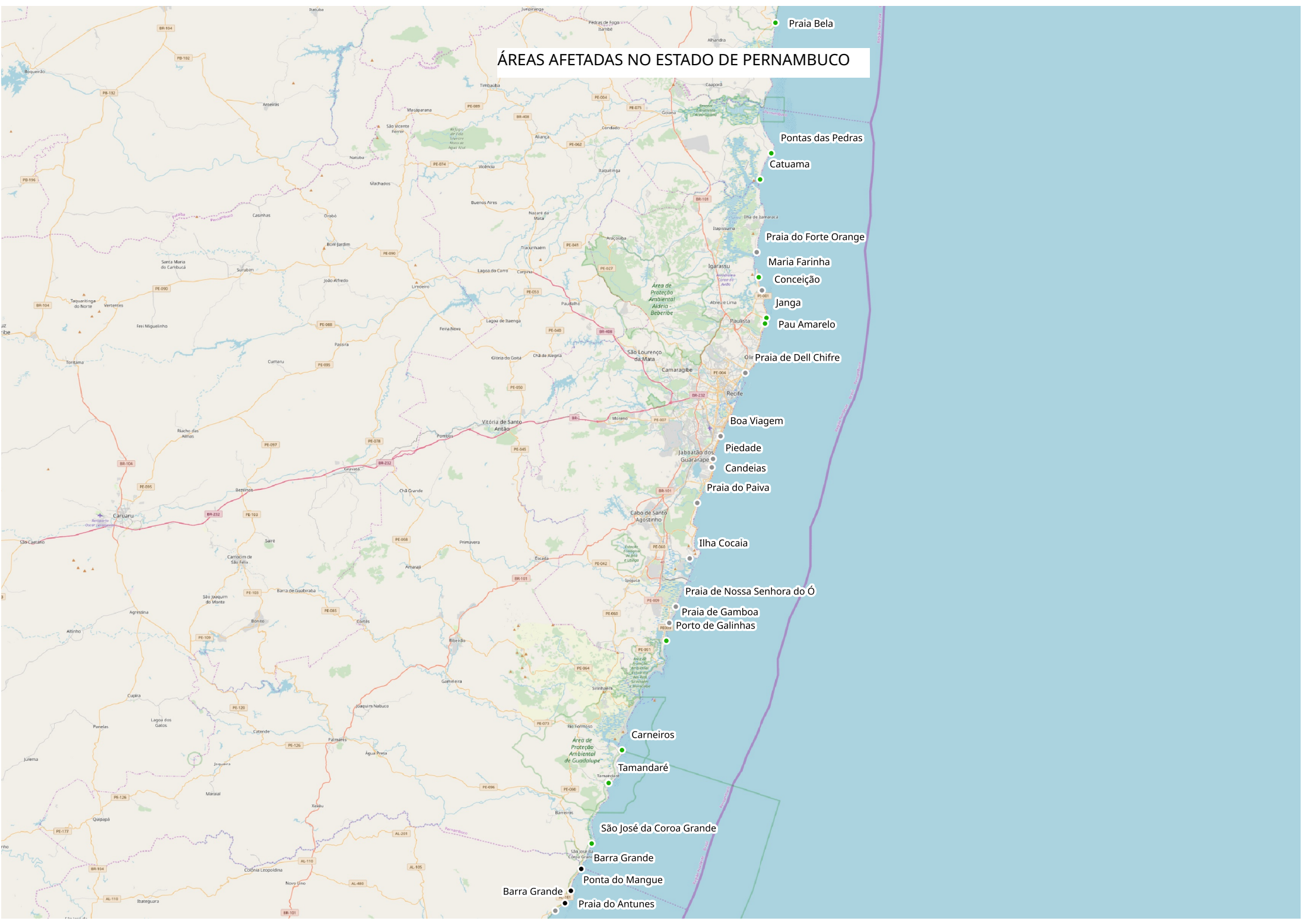
ÁREAS AFETADAS NO ESTADO DO RIO GRANDE DO NORTE



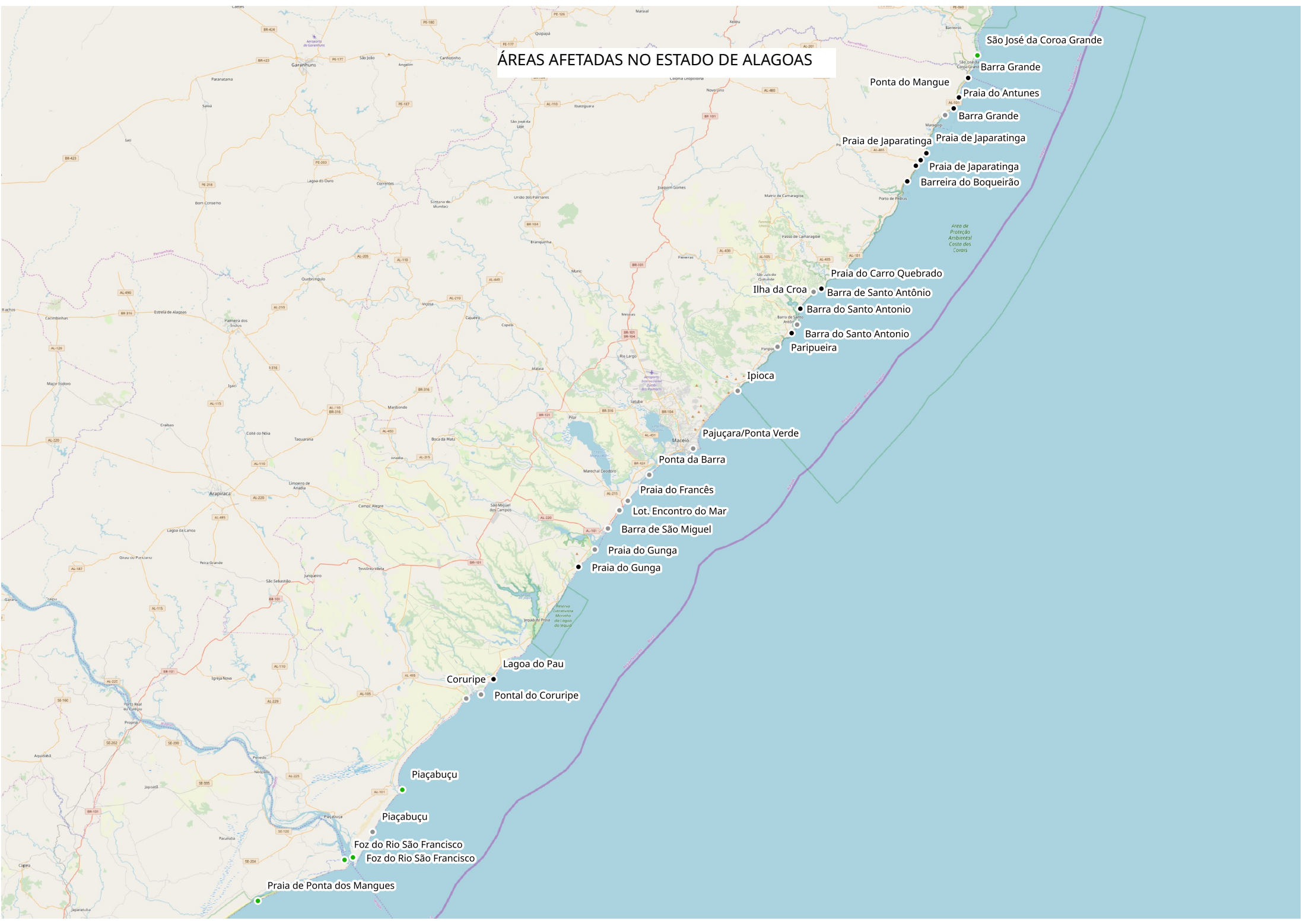
ÁREAS AFETADAS NO ESTADO DA PARAÍBA



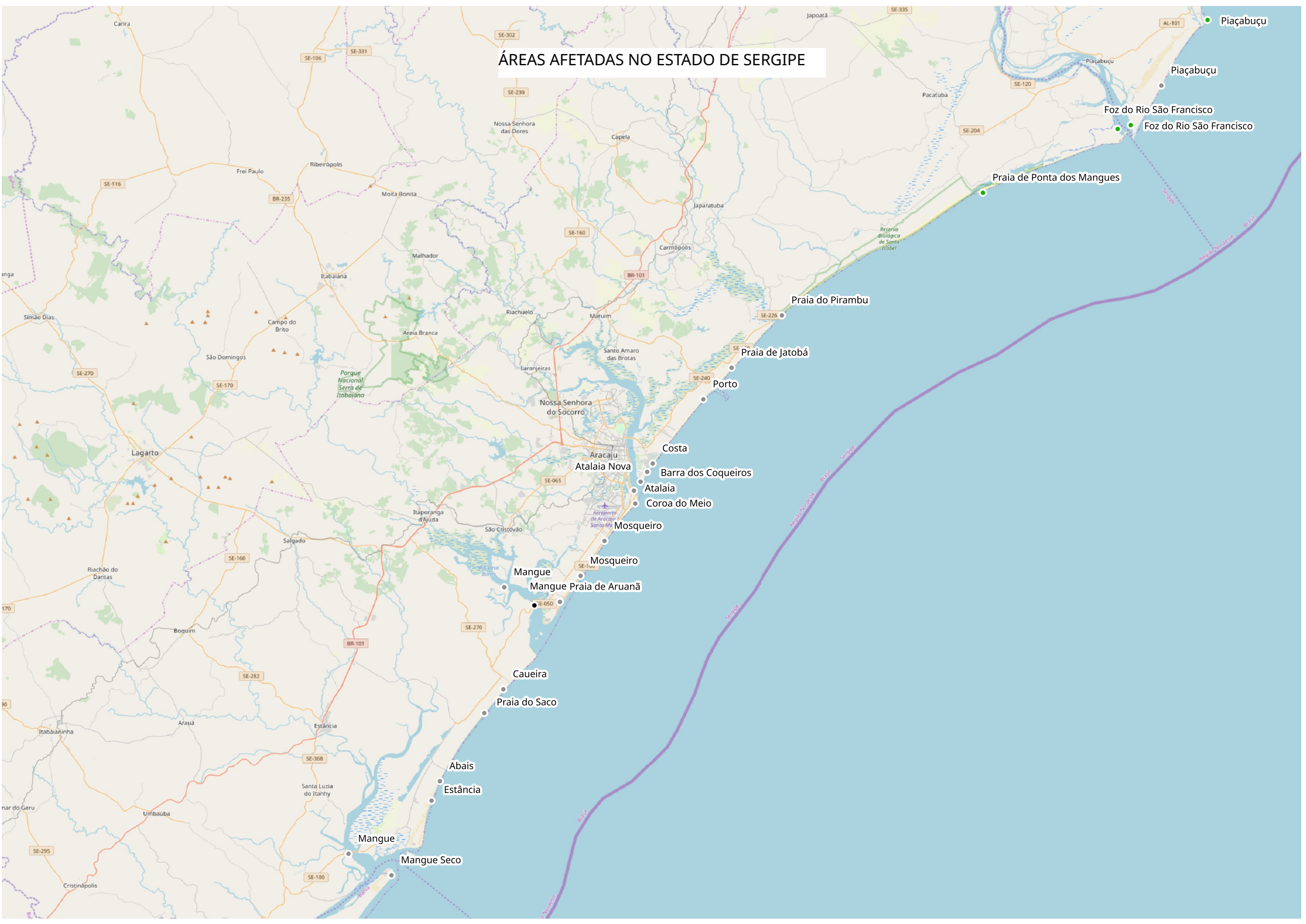
ÁREAS AFETADAS NO ESTADO DE PERNAMBUCO



ÁREAS AFETADAS NO ESTADO DE ALAGOAS



ÁREAS AFETADAS NO ESTADO DE SERGIPE



ÁREAS AFETADAS NO ESTADO DA BAHIA

