


ATUALIZADO EM: 9/3/2020 - 1 Semana



MINISTÉRIO DO MEIO AMBIENTE - MMA
INSTITUTO BRASILEIRO DO MEIO AMBIENTE E DOS RECURSOS
NATURAIS RENOVÁVEIS-IBAMA

0 100 200 300 km



0 50 100 150 NM






Sistema de Coordenadas
Geográficas
DATUM SIRGAS 2000

VISTORIA EM ÁREAS COM LOCALIDADES OLEADAS NO LITORAL BRASILEIRO NOS DIAS 28/2 A 04/03/2020

LEGENDA

Total de áreas vistoriadas nos dias 28 a 4/3 [14]

-  Oleada - Manchas
(mais que 10% de contaminação) [0]
-  Oleada - Vestígios/Esparsos
(até 10% de contaminação) [0]
-  Praias limpas
(óleo não observado) [14]

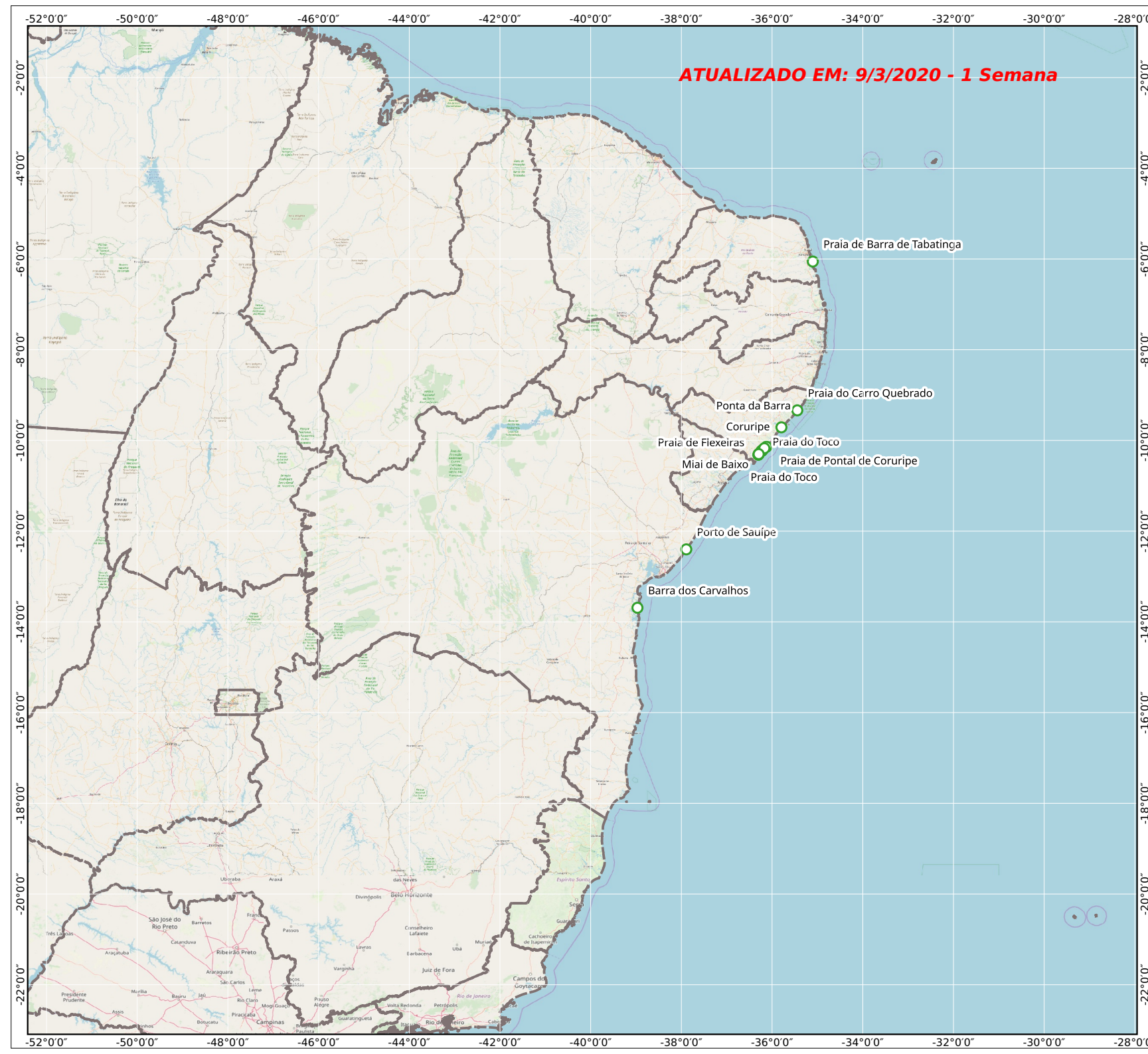
 LIMITES ESTADUAIS

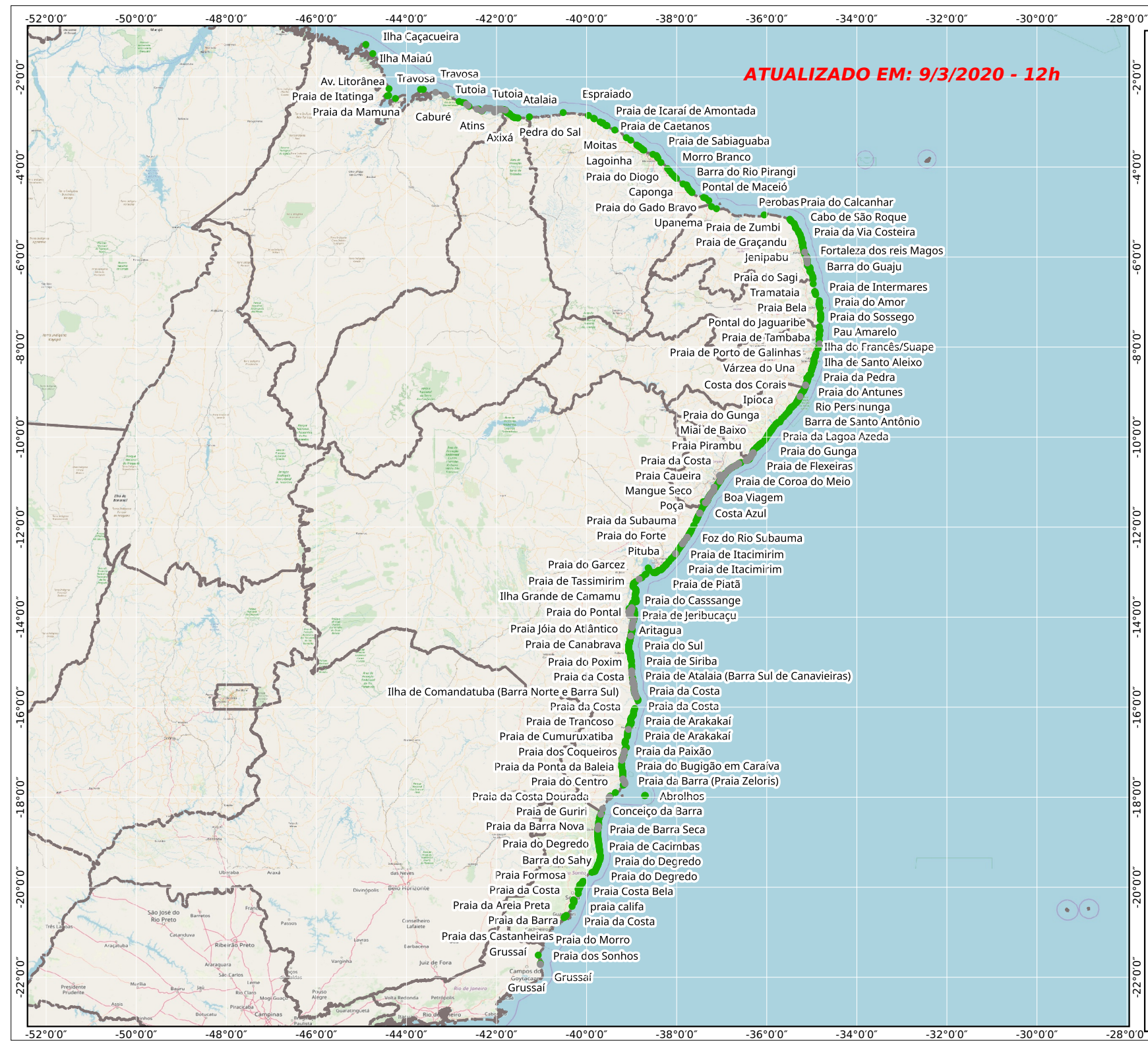
OpenStreetMap

Obs.: O conceito de localidade utilizado neste mapeamento se restringe a uma área de 1km ao longo da costa. Portanto uma praia com uma faixa de areia com 10km possui 10 localidades.

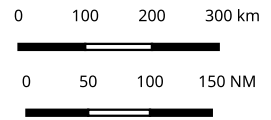
Fontes:
IBAMA/NMI-CE, IBAMA/SISCOM, IBGE,
OpenstreetMap
Vistorias em campo realizadas por IBAMA, ICMBio,
Marinha do Brasil, Defesa Civil, Prefeituras
Municipais e Instituições Parceiras

Elaboração: IBAMA-Emergência Ambiental, NMI-CE
Data de Elaboração: Data: 9/3/2020





MINISTÉRIO DO MEIO AMBIENTE - MMA
 INSTITUTO BRASILEIRO DO MEIO AMBIENTE E DOS RECURSOS
 NATURAIS RENOVÁVEIS-IBAMA



Sistema de Coordenadas
 Geográficas
 DATUM SIRGAS 2000

**LOCALIDADES OLEADAS NO
 LITORAL BRASILEIRO
 IDENTIFICADAS A PARTIR DE 30/
 AGOSTO/2019**

LEGENDA

- Total de áreas oleadas desde 30/08 [1009]
- Oleada - Manchas (mais que 10% de contaminação) [0]
 - Oleada - Vestígios/Esparsos (até 10% de contaminação) [134]
 - Praias limpas (óleo não observado) [875]
- ▭ LIMITES ESTADUAIS

OpenStreetMap

Obs.: O conceito de localidade utilizado neste mapeamento se restringe a uma área de 1km ao longo da costa. Portanto uma praia com uma faixa de areia com 10km possui 10 localidades.

TABELA QUANTITATIVA
 Estados Afetados - 11
 Municípios Afetados - 130
 Localidades Afetadas - 1009

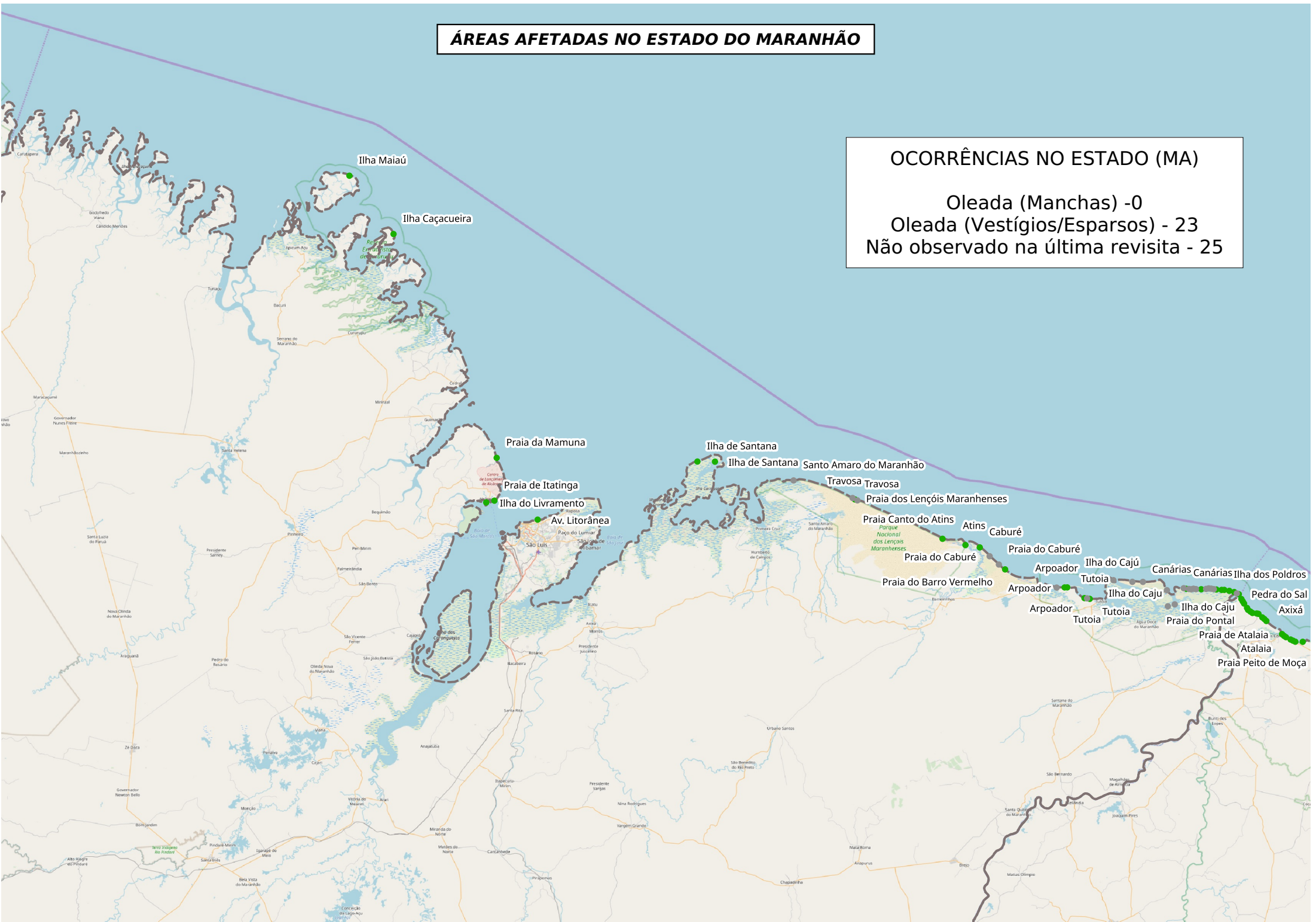
Fontes:
 IBAMA/NMI-CE, IBAMA/SISCOM, IBGE,
 OpenstreetMap
 Vistorias em campo realizadas por IBAMA, ICMBio,
 Marinha do Brasil, Defesa Civil, Prefeituras
 Municipais e Instituições Parceiras

Elaboração: IBAMA-Emergência Ambiental, NMI-CE
 Data de Elaboração: Data: 9/3/2020

ÁREAS AFETADAS NO ESTADO DO MARANHÃO

OCORRÊNCIAS NO ESTADO (MA)

Oleada (Manchas) - 0
Oleada (Vestígios/Esparsos) - 23
Não observado na última revisita - 25



ÁREAS AFETADAS NO ESTADO DO PIAUÍ



OCORRÊNCIAS NO ESTADO (PI)

Oleada (Manchas) - 0
Oleada (Vestígios/Esparsos) - 0
Não observado na última visita - 21

ÁREAS AFETADAS NO ESTADO DO CEARÁ

OCORRÊNCIAS NO ESTADO (CE)

Oleada (Manchas) - 0
Oleada (Vestígios/Esparsos) - 0
Não observado na última revisita - 48



ÁREAS AFETADAS NO ESTADO DO RIO GRANDE DO NORTE



OCORRÊNCIAS NO ESTADO (RN)

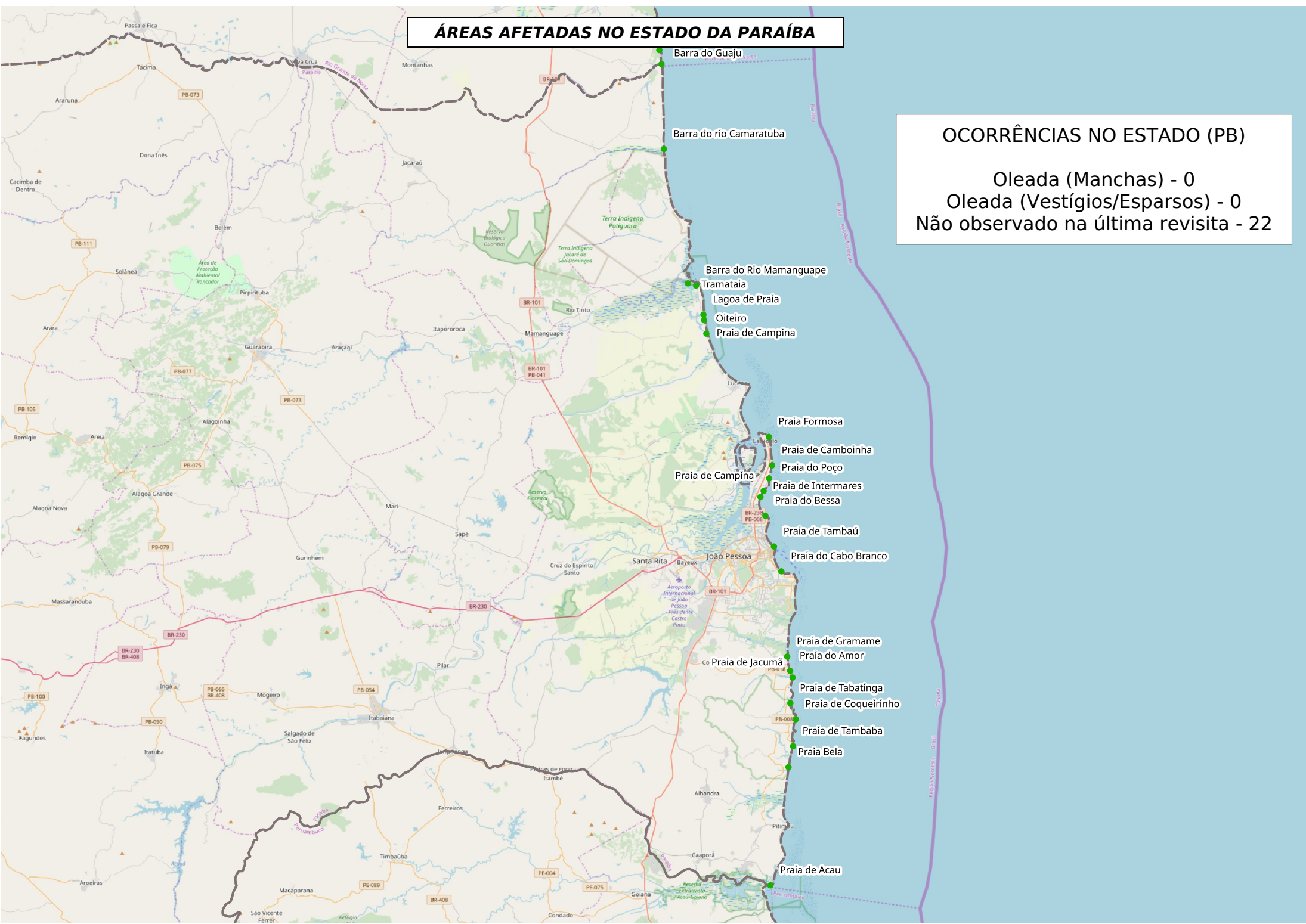
Oleada (Manchas) - 0
Oleada (Vestígios/Esparsos) - 5
Não observado na última revisita - 75

- Praia do Calcanhar
- Praia Carnaubinhas
- Praia de Touros
- Perobas
- Praia de Zumbi
- Praia de Zumbi
- Rio Punaú
- Rio Punaú
- Maracajaú
- Ponta de Maracajaú
- Praia de Caraúbas
- Praia de Caraúbas
- Cabo de São Roque
- Muriú
- Praia de Porto Mirim
- Jacumã
- Praia de Pitangui
- Praia de Graçandu
- Barra do Rio
- Praia de Jenipabu
- Jenipabu
- Praia de Santa Rita
- Redinha
- Praia de Rendinha Nova
- Barraça do Japonês
- Praia de Areia Preta
- Praia do Meio
- Praia do Forte
- Via Costeira
- Praia da Via Costeira
- Praia de Alagamar
- Ponta Negra
- Barreira do Inferno
- Cotolelo
- Pirangi do Norte
- Barreira do Inferno
- Pirambúzios
- Pirangi do Sul
- Praia de Búzios
- Praia de Barra de Tabatinga
- Praia de Barra de Tabatinga
- Camurupim
- Praia de Camurupim
- Praia de Barreta
- Barra de Tabatinga
- Barreta
- Praia de Barreta
- Praia do Giz
- Praia de Malembá
- Lagoa Guaraíras
- Praia de Cacimbinhas
- Pirambu
- Praia do Amor
- Praia do Madeiro
- Fortaleza dos reis Magos
- Pipa
- Praia das Minas
- Sibaúma/Das Minas
- Foz do Rio Catu
- Barra do Cunhaú
- Praia do Pontal
- Barra do Cunhaú
- Baía Formosa
- Praia do Sagi
- Barra do Guaju
- Sagi

ÁREAS AFETADAS NO ESTADO DA PARAÍBA

OCORRÊNCIAS NO ESTADO (PB)

Oleada (Manchas) - 0
Oleada (Vestígios/Esparsos) - 0
Não observado na última revisita - 22



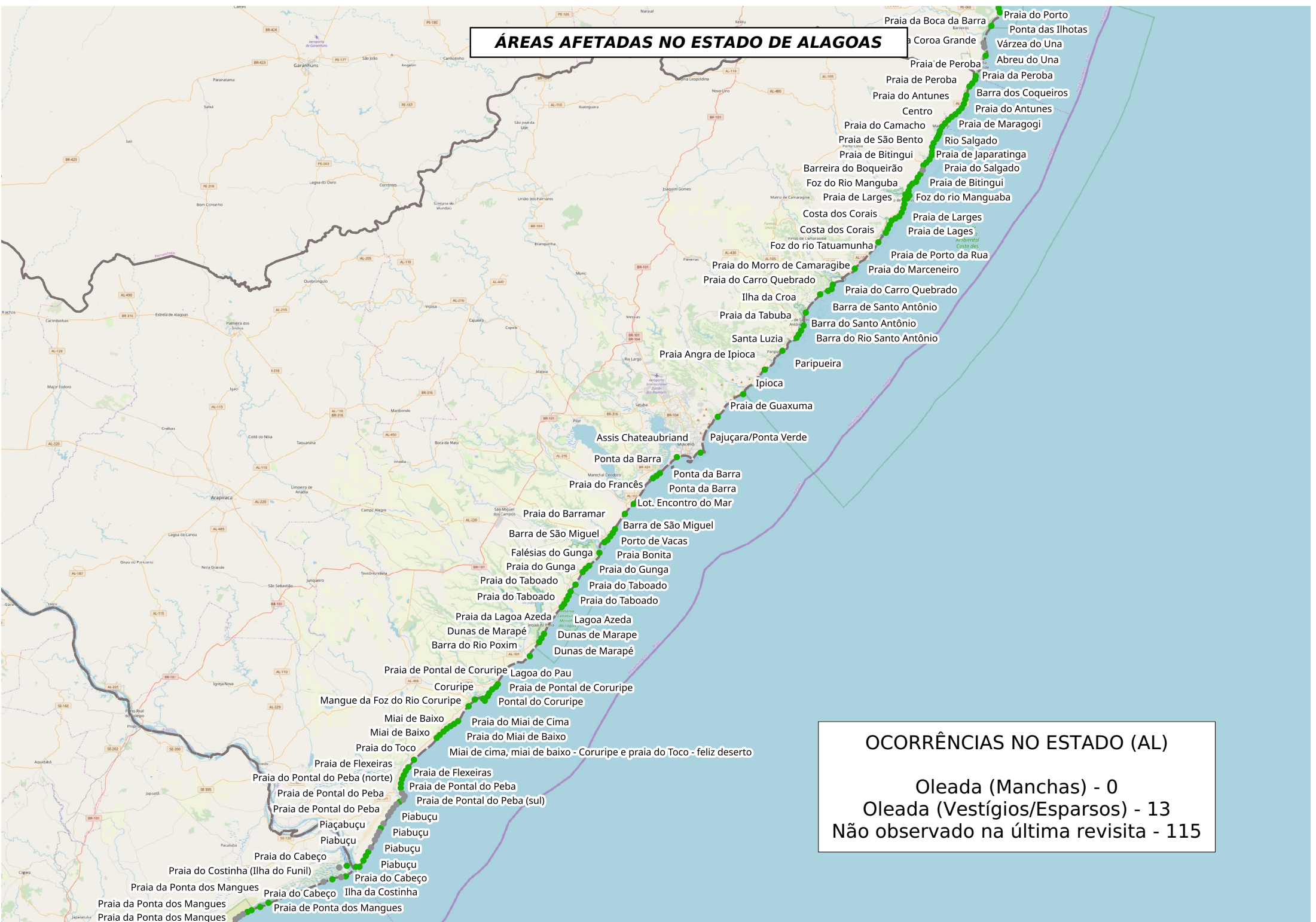
ÁREAS AFETADAS NO ESTADO DE PERNAMBUCO



OCORRÊNCIAS NO ESTADO (PE)

Oleada (Manchas) - 0
Oleada (Vestígios/Esparsos) - 3
Não observado na última revisita - 52

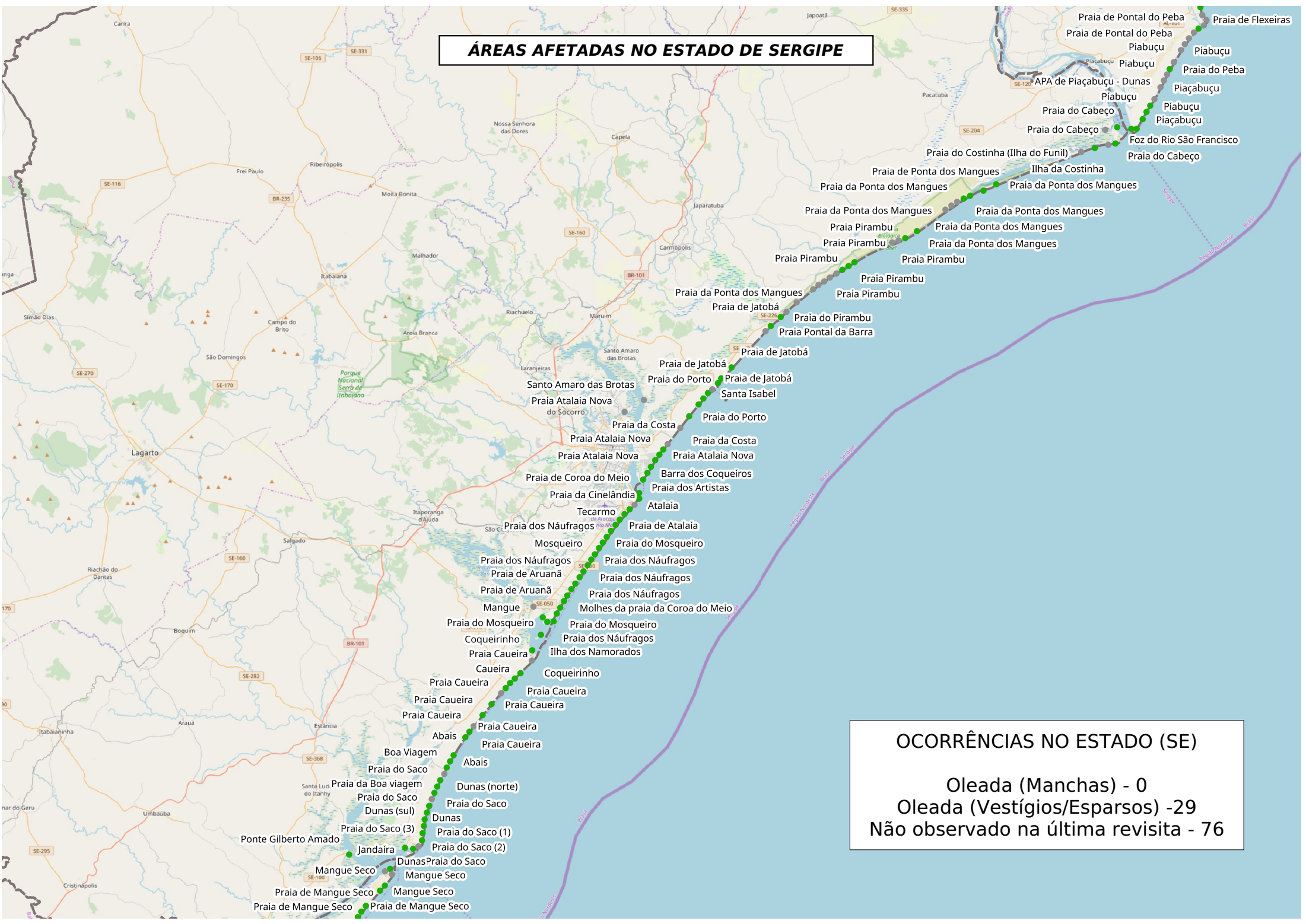
ÁREAS AFETADAS NO ESTADO DE ALAGOAS



OCORRÊNCIAS NO ESTADO (AL)

Oleada (Manchas) - 0
 Oleada (Vestígios/Esparsos) - 13
 Não observado na última revisita - 115

ÁREAS AFETADAS NO ESTADO DE SERGIPE



OCORRÊNCIAS NO ESTADO (SE)

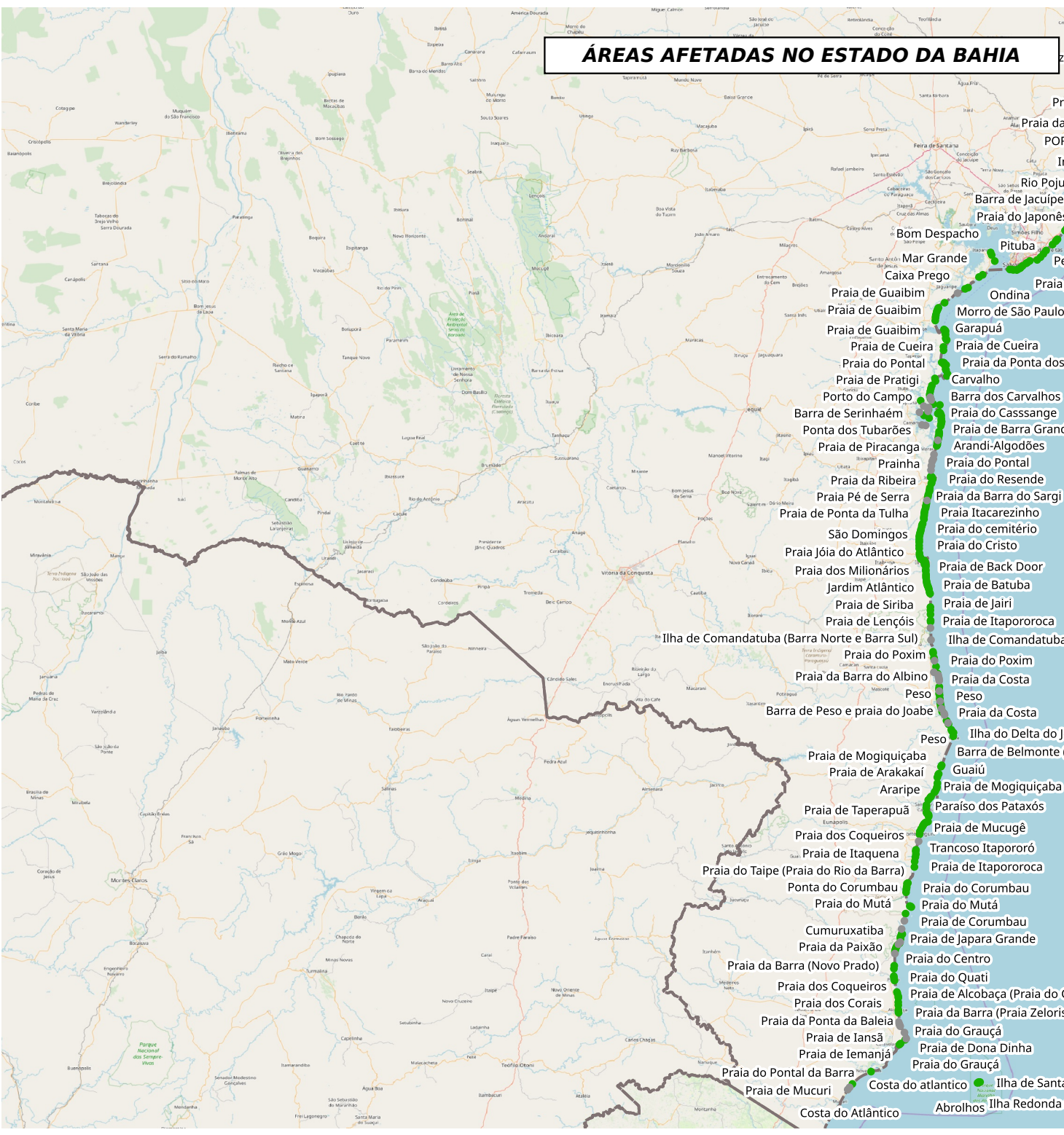
Oleada (Manchas) - 0
Oleada (Vestígios/Esparsos) - 29
Não observado na última revisita - 76

ÁREAS AFETADAS NO ESTADO DA BAHIA

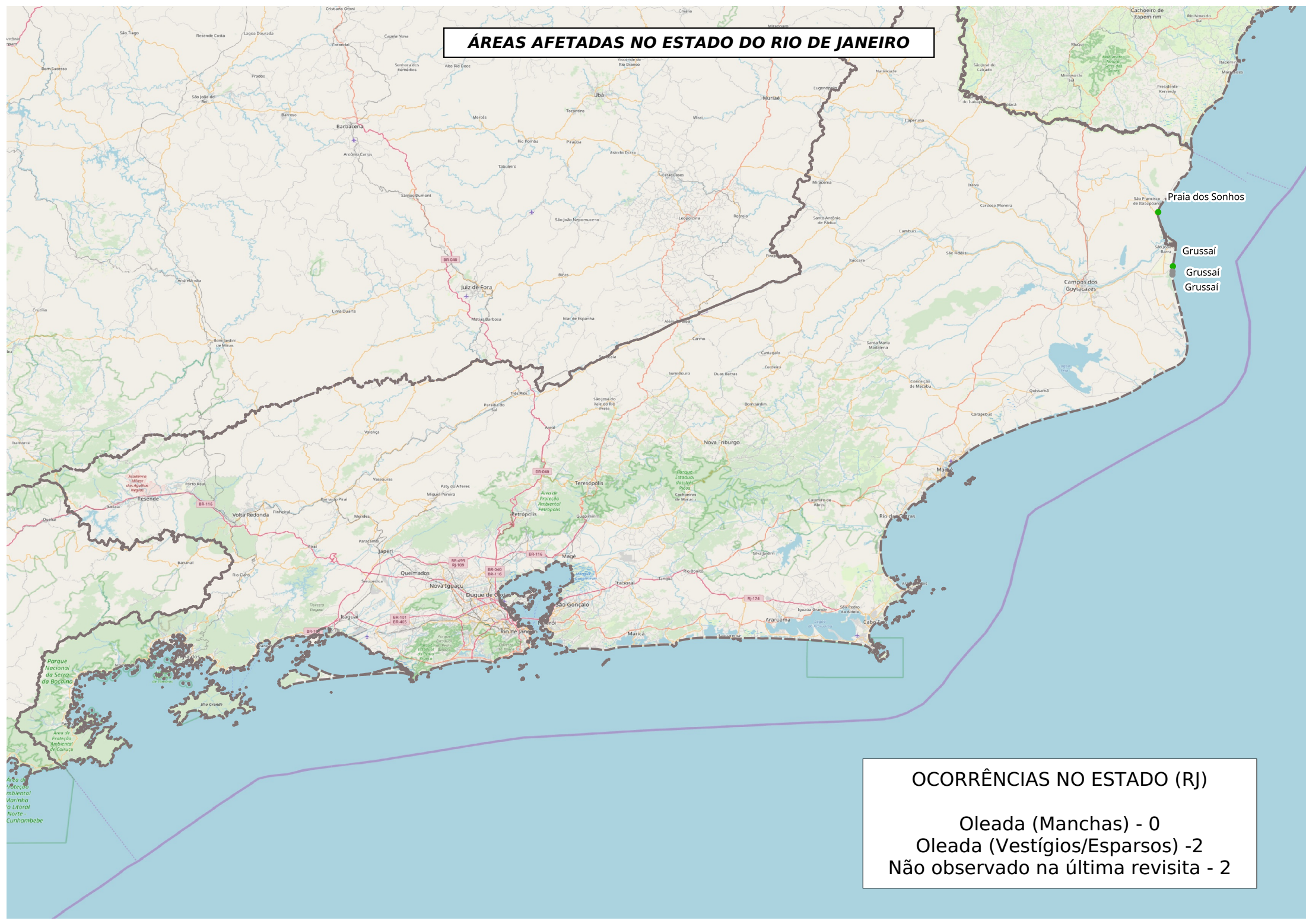
- Praia Costa Azul
- Mangue Seco
- Conde
- Costa Azul
- Poças
- Itariri
- Sítio do Conde
- Enterrios Inhambupe/Itariri
- Mamucabo
- Foz do Rio Inhambupe
- Mamucabo
- Porto de Sauípe
- Costa do Sauípe
- Praia de Itacimirim
- Guarajuba
- Praia do Japonês
- Pedra do Sal
- Praia Jardim dos Namorados
- Ondina
- Morro de São Paulo (terceira praia)
- Garapuá
- Praia de Cueva
- Praia da Ponta dos Castelhanos
- Carvalho
- Barra dos Carvalhos
- Praia do Cassange
- Arandi-Algodões
- Praia do Pontal
- Praia do Resende
- Praia da Barra do Sargi
- Praia Itacarezinho
- Praia do cemitério
- Praia do Cristo
- Praia de Back Door
- Praia de Batuba
- Praia de Jairi
- Praia de Itapororoca
- Ilha de Comandatuba (Barra Norte e Barra Sul)
- Praia do Poxim
- Praia da Costa
- Peso
- Praia da Costa
- Ilha do Delta do Jequitinhonha
- Barra de Belmonte (Praia de Caieira)
- Guaiú
- Praia de Mogiquiçaba
- Paraíso dos Pataxós
- Praia de Mucugê
- Tranco Itapororó
- Praia de Itapororoca
- Praia do Corumbau
- Praia do Mutá
- Praia de Corumbau
- Praia de Japara Grande
- Praia do Centro
- Praia do Quati
- Praia de Alcobaça (Praia do Centro)
- Praia da Barra (Praia Zeloris)
- Praia do Grauçá
- Praia de Dona Dinha
- Praia do Grauçá
- Ilha de Santa Bárbara
- Abrolhos
- Ilha Redonda (abrolhos)
- Costa do Atlântico
- Costa do Atlântico

OCORRÊNCIAS NO ESTADO (BA)

Oleada (Manchas) - 0
Oleada (Vestígios/Esparsos) - 55
Não observado na última revisita - 320



ÁREAS AFETADAS NO ESTADO DO RIO DE JANEIRO



OCORRÊNCIAS NO ESTADO (RJ)

Oleada (Manchas) - 0
Oleada (Vestígios/Esparsos) - 2
Não observado na última revisita - 2