


ATUALIZADO EM: 17/12/2019 - 12h




MINISTÉRIO DO MEIO AMBIENTE - MMA
INSTITUTO BRASILEIRO DO MEIO AMBIENTE E DOS RECURSOS NATURAIS RENOVÁVEIS-IBAMA

0 100 200 300 km



0 50 100 150 NM



Sistema de Coordenadas Geográficas
DATUM SIRGAS 2000

VISTORIA EM ÁREAS COM LOCALIDADES OLEADAS NO LITORAL BRASILEIRO NAS ÚLTIMAS 24H

LEGENDA

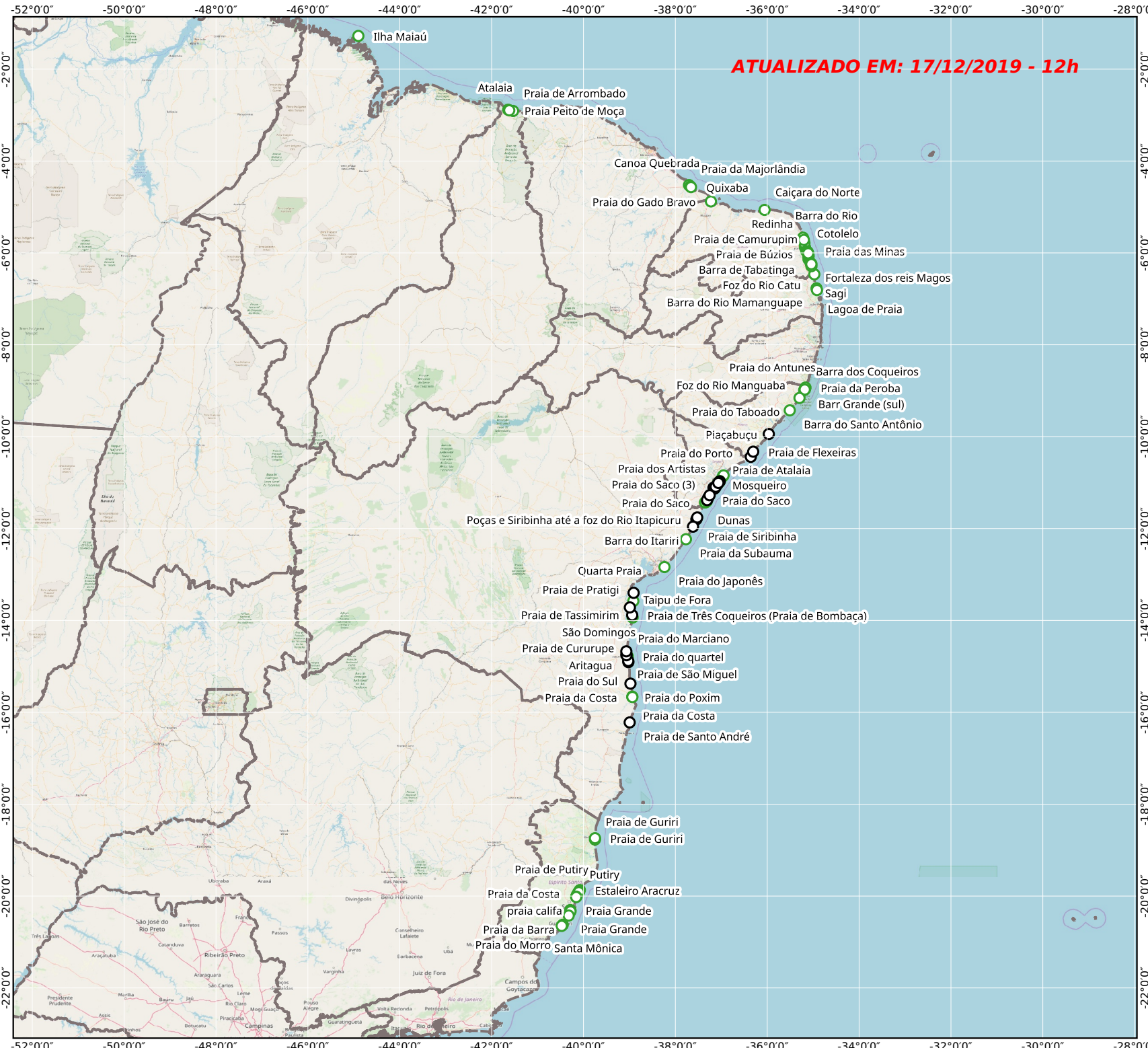
- Total de áreas vistoriadas em 24h [101]
- Oleada - Manchas (mais que 10% de contaminação) [0]
- Oleada - Vestígios/Esparços (até 10% de contaminação) [28]
- Praias limpas (óleo não observado) [73]
- BRUFE250GC_SIR

OpenStreetMap

Obs.: O conceito de localidade utilizado neste mapeamento se restringe a uma área de 1km ao longo da costa. Portanto uma praia com uma faixa de areia com 10km possui 10 localidades.

Fontes:
IBAMA/NMI-CE, IBAMA/SISCOM, IBGE, OpenstreetMap
Vistorias em campo realizadas por IBAMA, ICMBio, Marinha do Brasil, Defesa Civil, Prefeituras Municipais e Instituições Parceiras

Elaboração: IBAMA-Emergência Ambiental, NMI-CE
Data de Elaboração: Data: 17/12/2019



ATUALIZADO EM: 17/12/2019 - 12h



MINISTÉRIO DO MEIO AMBIENTE - MMA
INSTITUTO BRASILEIRO DO MEIO AMBIENTE E DOS RECURSOS NATURAIS RENOVÁVEIS-IBAMA

0 100 200 300 km

0 50 100 150 NM



Sistema de Coordenadas Geográficas
DATUM SIRGAS 2000

LOCALIDADES OLEADAS NO LITORAL BRASILEIRO IDENTIFICADAS A PARTIR DE 30/ AGOSTO/2019

LEGENDA

Total de áreas oleadas desde 30/08 [966]

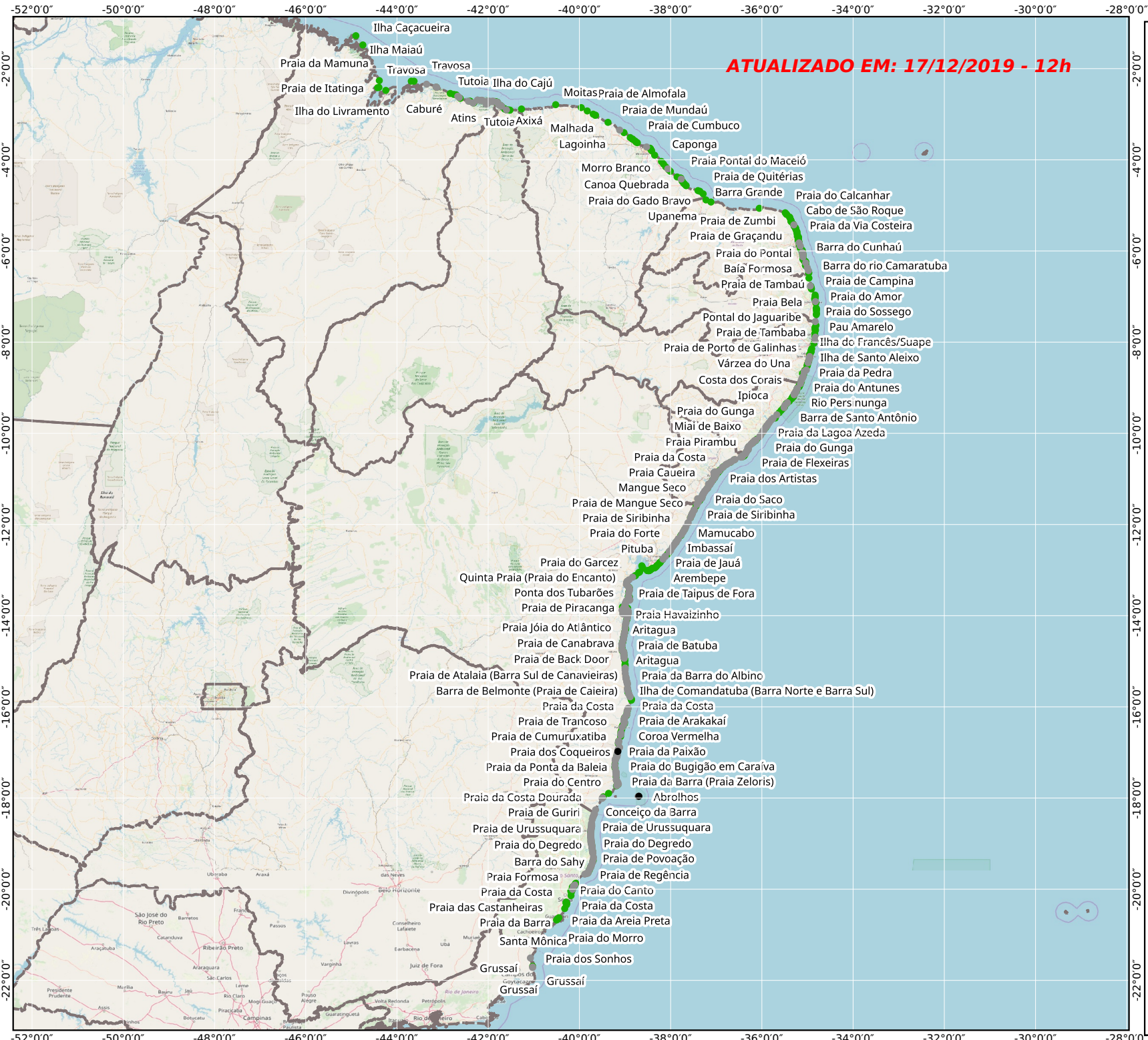
- Oleada - Manchas (mais que 10% de contaminação) [2]
- Oleada - Vestígios/Esparsos (até 10% de contaminação) [496]
- Praias limpas (óleo não observado) [468]

Obs.: O conceito de localidade utilizado neste mapeamento se restringe a uma área de 1km ao longo da costa. Portanto uma praia com uma faixa de areia com 10km possui 10 localidades.

TABELA QUANTITATIVA
Estados Afetados - 11
Municípios Afetados - 129
Localidades Afetadas - 966

Fontes:
IBAMA/NMI-CE, IBAMA/SISCOM, IBGE, OpenstreetMap
Vistorias em campo realizadas por IBAMA, ICMBio, Marinha do Brasil, Defesa Civil, Prefeituras Municipais e Instituições Parceiras

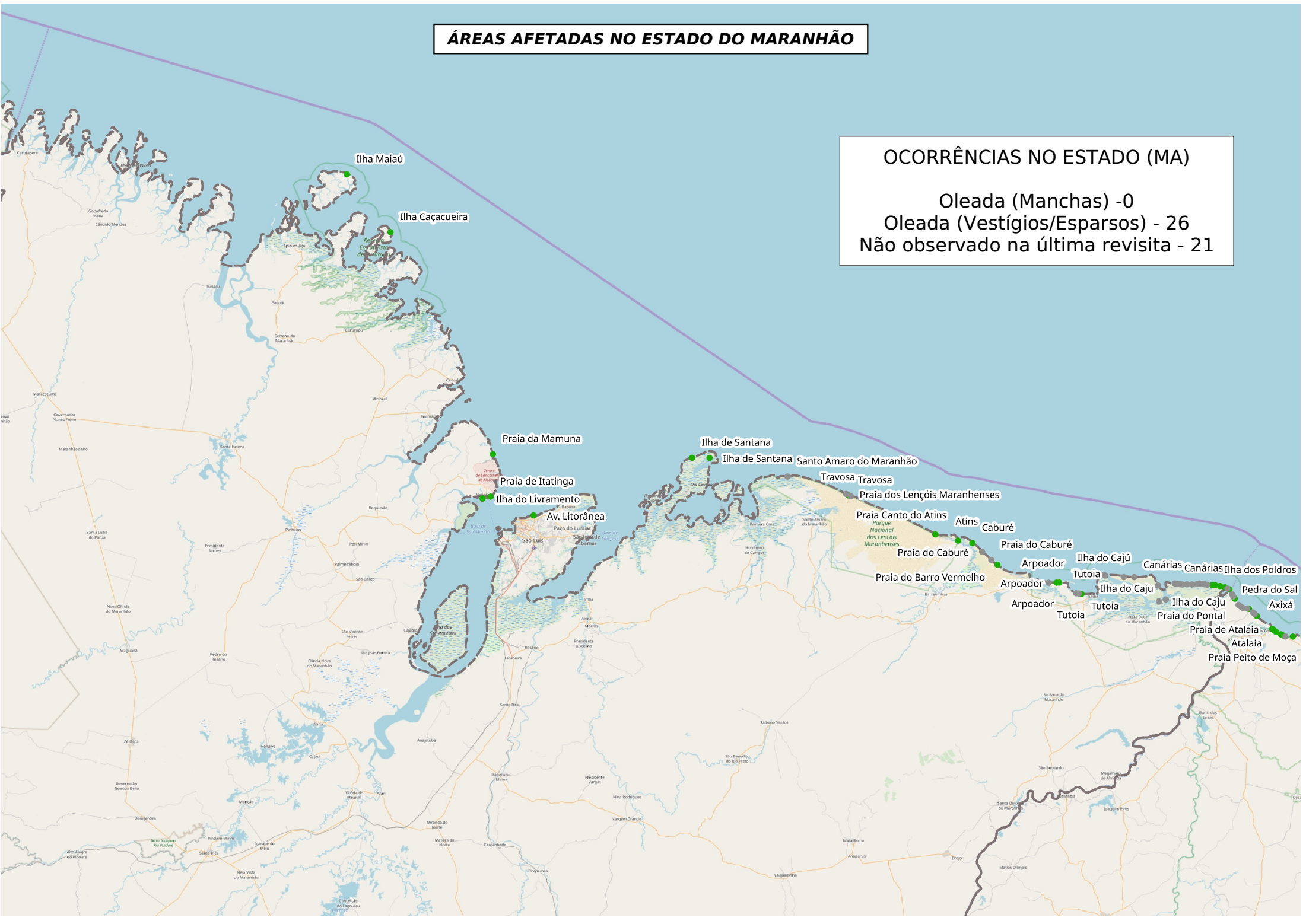
Elaboração: IBAMA-Emergência Ambiental, NMI-CE
Data de Elaboração: Data: 17/12/2019



ÁREAS AFETADAS NO ESTADO DO MARANHÃO

OCORRÊNCIAS NO ESTADO (MA)

Oleada (Manchas) - 0
Oleada (Vestígios/Esparsos) - 26
Não observado na última revisita - 21



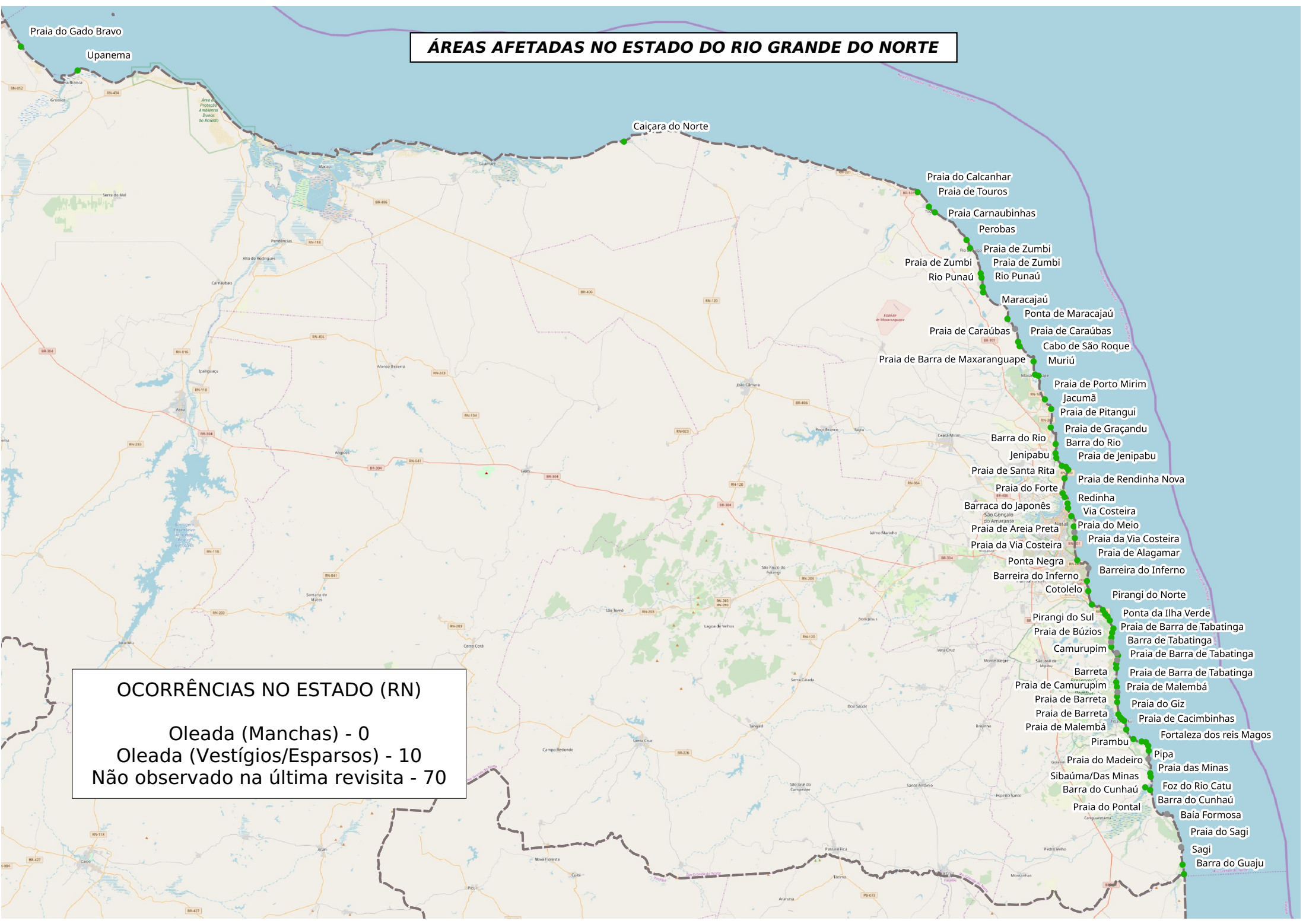
ÁREAS AFETADAS NO ESTADO DO CEARÁ

OCORRÊNCIAS NO ESTADO (CE)

Oleada (Manchas) - 0
Oleada (Vestígios/Esparsos) - 4
Não observado na última revisita - 37



ÁREAS AFETADAS NO ESTADO DO RIO GRANDE DO NORTE



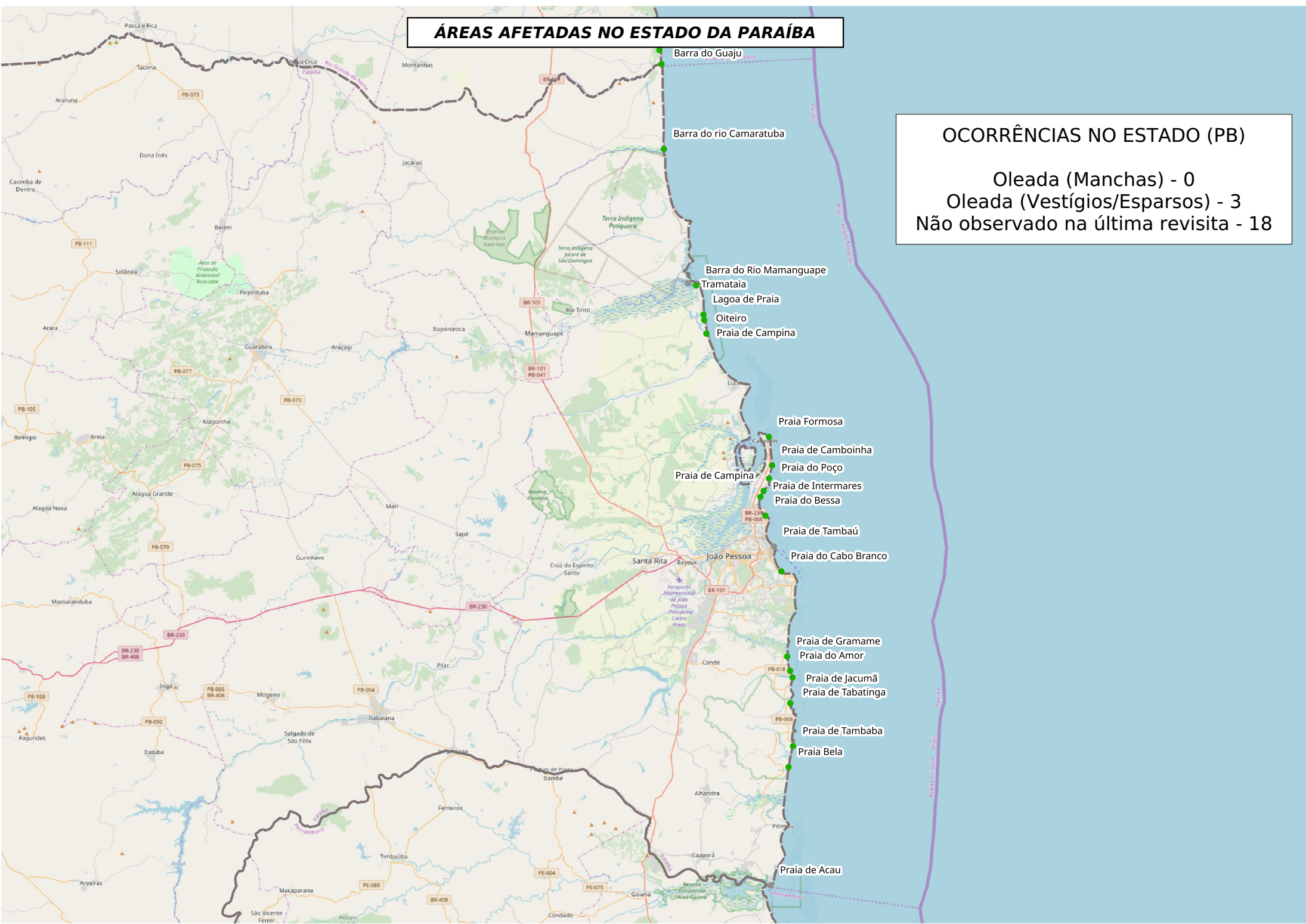
OCORRÊNCIAS NO ESTADO (RN)

Oleada (Manchas) - 0
Oleada (Vestígios/Esparsos) - 10
Não observado na última revisita - 70

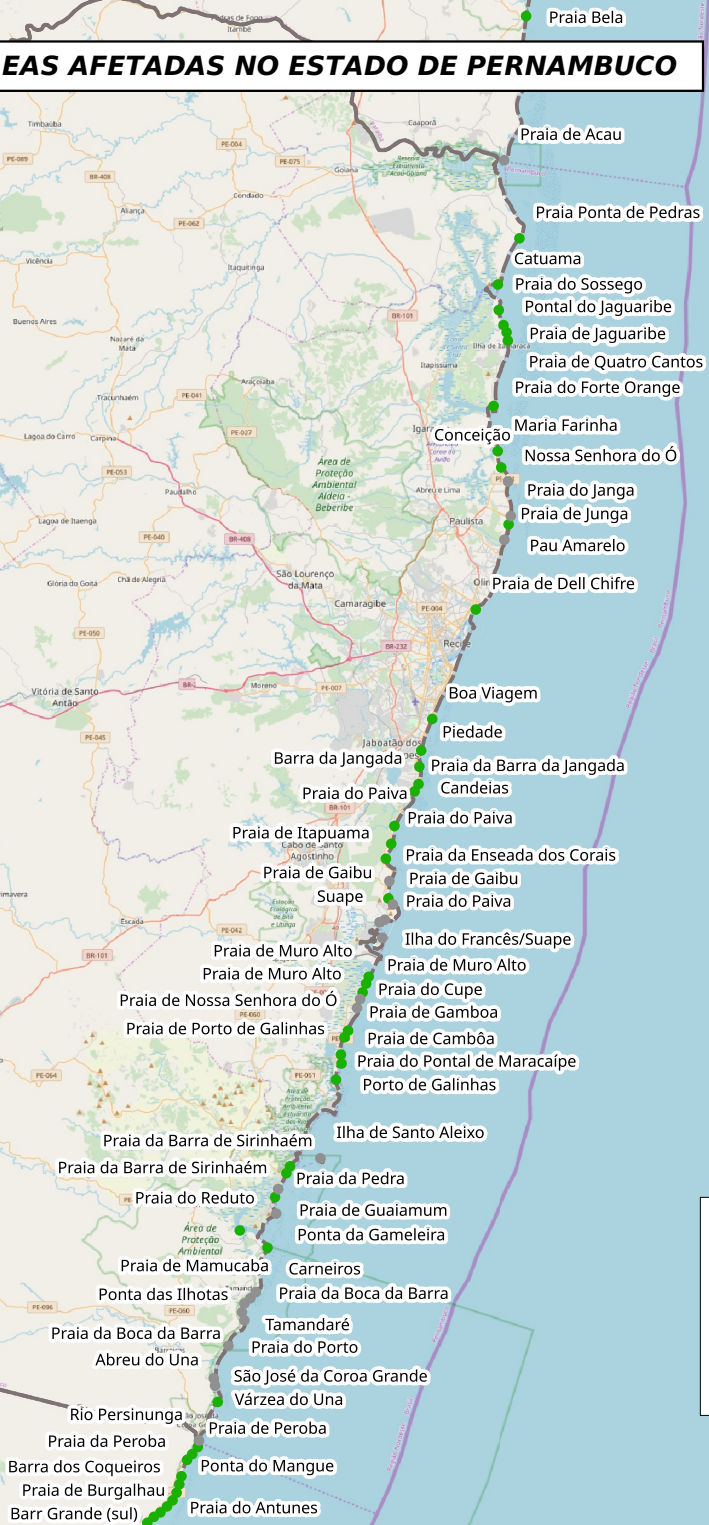
ÁREAS AFETADAS NO ESTADO DA PARAÍBA

OCORRÊNCIAS NO ESTADO (PB)

Oleada (Manchas) - 0
Oleada (Vestígios/Esparsos) - 3
Não observado na última revisita - 18



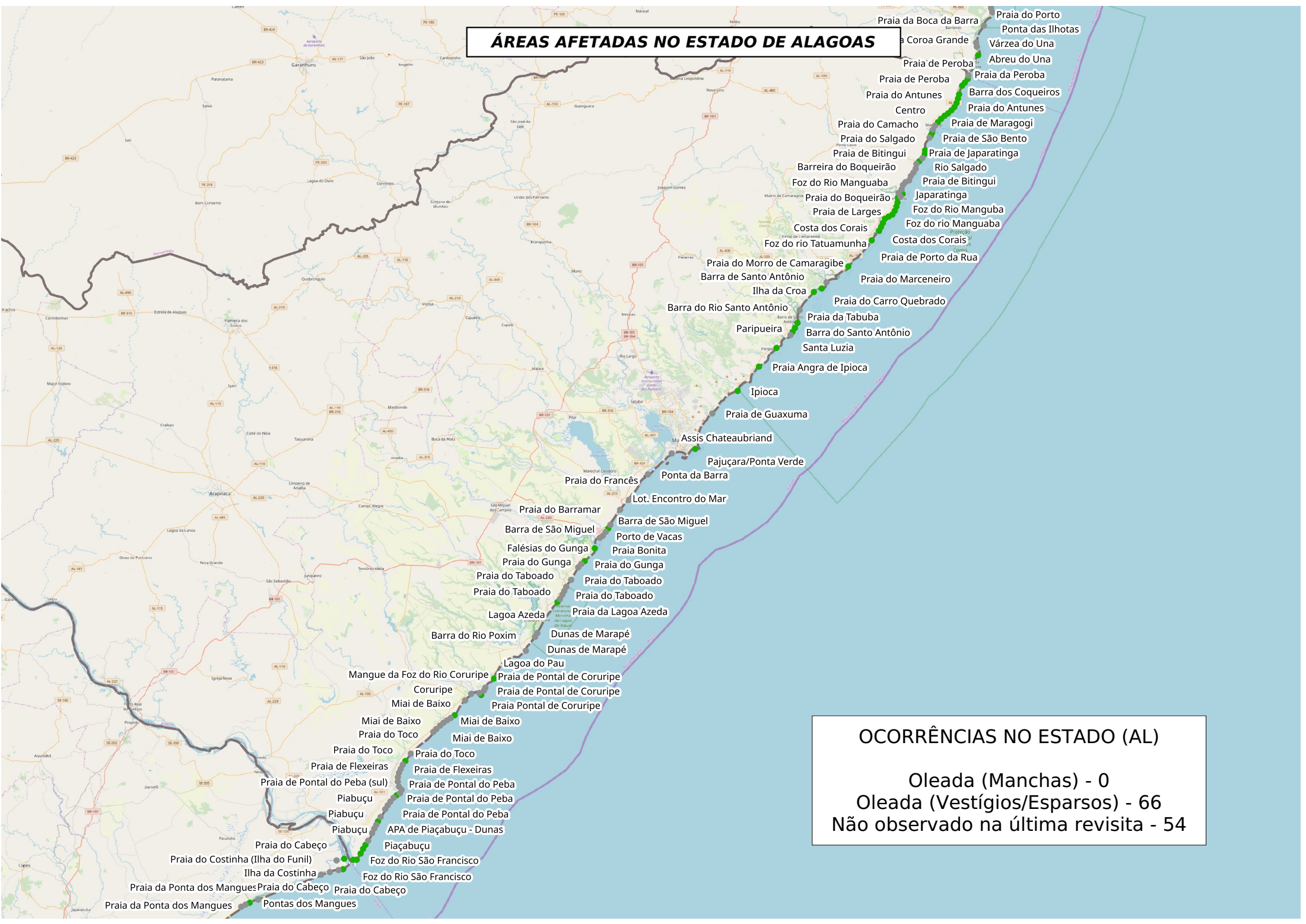
ÁREAS AFETADAS NO ESTADO DE PERNAMBUCO



OCORRÊNCIAS NO ESTADO (PE)

Oleada (Manchas) - 0
Oleada (Vestígios/Esparsos) - 21
Não observado na última revisita - 34

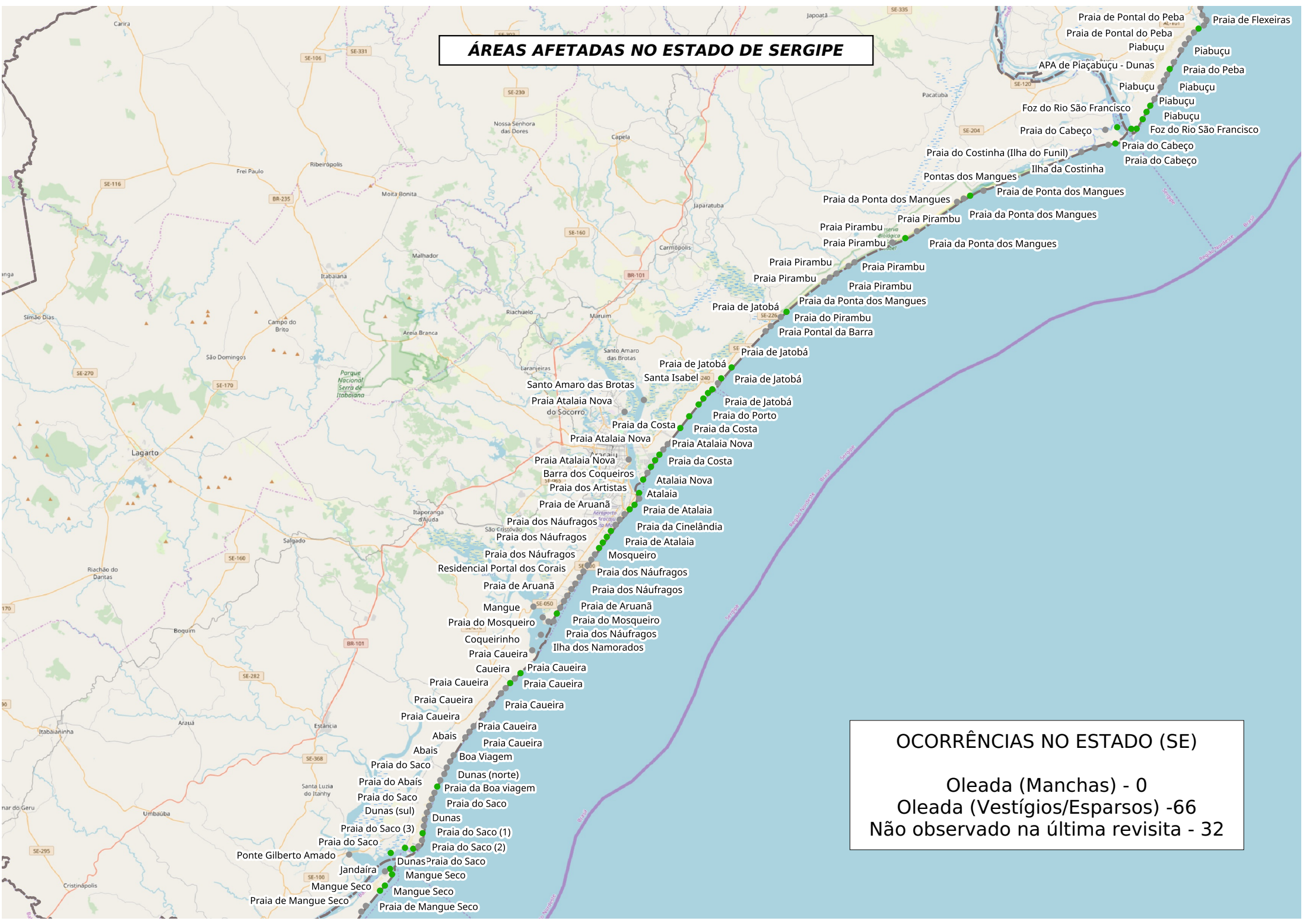
ÁREAS AFETADAS NO ESTADO DE ALAGOAS



OCORRÊNCIAS NO ESTADO (AL)

Oleada (Manchas) - 0
Oleada (Vestígios/Esparsos) - 66
Não observado na última revisita - 54

ÁREAS AFETADAS NO ESTADO DE SERGIPE



OCORRÊNCIAS NO ESTADO (SE)

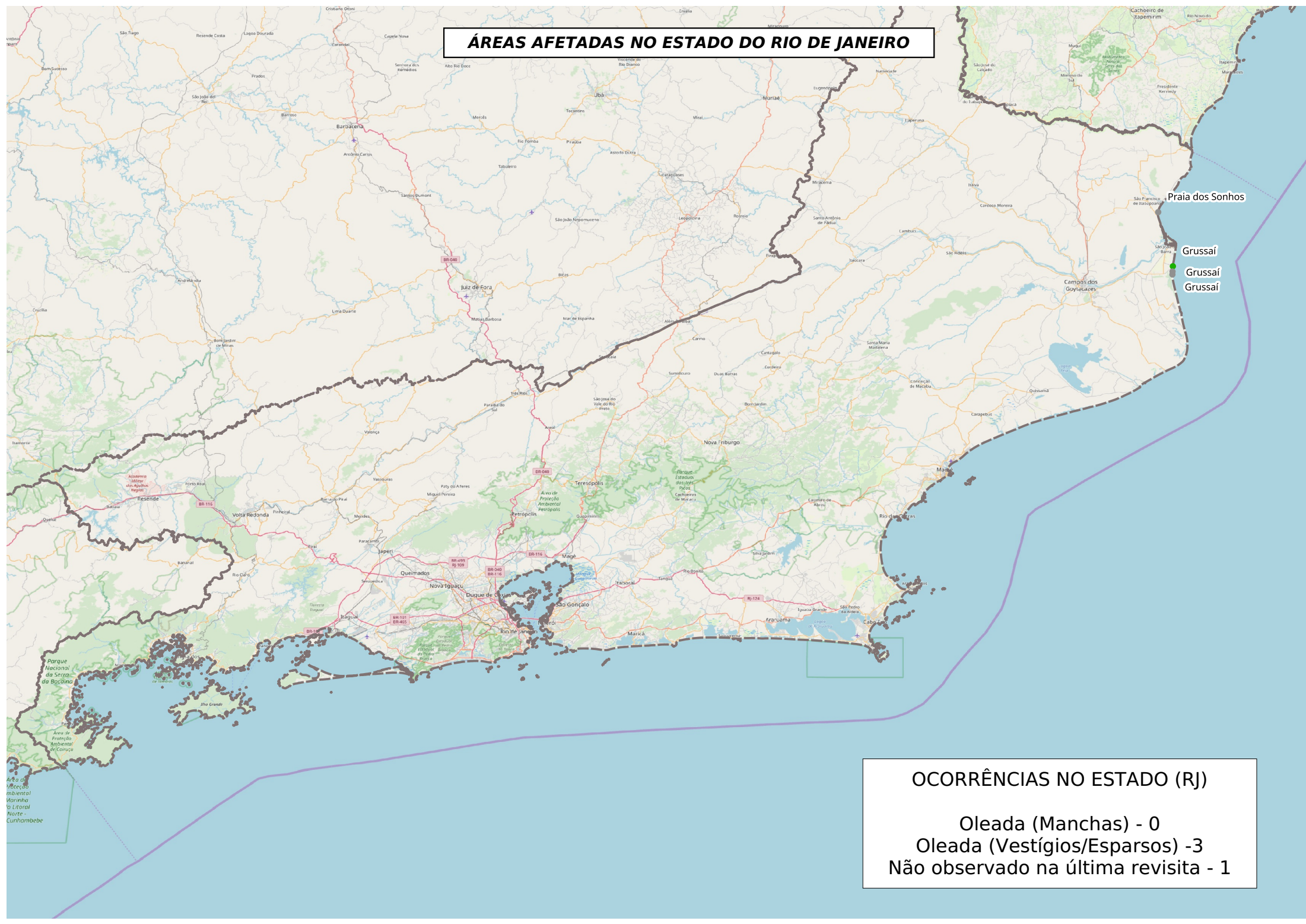
Oleada (Manchas) - 0
Oleada (Vestígios/Esparsos) - 66
Não observado na última revisita - 32

ÁREAS AFETADAS NO ESTADO DA BAHIA

OCORRÊNCIAS NO ESTADO (BA)
Oleada (Manchas) - 2
Oleada (Vestígios/Esparsos) - 215
Não observado na última revisita - 140

- Praia Costa Azul
- Praia de Mangue Seco
- Sítio do Conde
- Praia de Siribinha
- Costa Azul
- Poça
- Praia Sítio do Conde
- Barra do Itariri
- Foz do Rio Inhampube
- Mamucabo
- Porto de Sauípe
- Imbassaí
- Praia de Itacimirim
- Guarajuba
- Praia do Japonês
- Pedra do Sal
- Praia do Corsário
- Ondina
- Morro de São Paulo (terceira praia)
- Garapuá
- Segunda Praia
- Praia da Ponta dos Castelhanos
- Praia de Moreré
- Praia de Três Coqueiros (Praia de Bombaça)
- Praia do Cassange
- Arandi-Algodões
- Praia de Piracanga
- Eco Village
- Uruçuca Itacaré
- Praia da Ponta do Ramo
- Praia de Juerana
- Praia de São Miguel
- Praia de Cururupe
- Praia de Canabrava
- Acuípe
- Praia de Lençóis
- Praia de Itapororoca
- Praia de Lençóis
- Praia do Poxim
- Praia do Poxim
- Praia da Barra do Albino
- Peso
- Ilha do Delta do Jequitinhonha
- Ilha do Delta do Jequitinhonha
- Barra de Belmonte (Praia de Caieira)
- Araripe
- Praia de Mogiquiçaba
- Paríso dos Pataxós
- Praia do Taípe (Praia do Rio da Barra)
- Praia de Itapororoca
- Praia dos Coqueiros
- Praia de Trancoso
- Trancoso Itapororó
- Praia do Mutá
- Praia de Corumbau
- Rio do peixe grande
- Praia de Cumuruxatiba
- Prado
- Praia do Centro
- Praia de Japara Grande
- Praia de Amendoeira
- Praia de Iansã
- Praia de Iansã
- Praia da Ponta da Baleia
- Praia do Grauçá
- Praia de Iemanjá Ilha Redonda (abrolhos)
- Abrolhos
- Ilha de Santa Bárbara
- Praia do Pontal da Barra
- Praia de Mucuri
- Restinga
- Ilha do Delta do Jequitinhonha
- Praia de Mogiquiçaba
- Praia de Arakakaí
- Praia de Arakakaí
- Paráiso dos Pataxós
- Praia de Mucugê
- Trancoso Itapororó
- Praia do Mutá
- Praia de Corumbau
- Rio do peixe grande
- Praia de Cumuruxatiba
- Prado
- Praia de Japara Grande
- Praia da Amendoeira
- Praia de Iansã
- Praia de Iansã
- Praia da Ponta da Baleia
- Praia do Grauçá
- Praia de Iemanjá Ilha Redonda (abrolhos)
- Abrolhos
- Ilha de Santa Bárbara
- Praia do Pontal da Barra
- Praia de Mucuri
- Costa do atlântico
- Costa do Atlântico

ÁREAS AFETADAS NO ESTADO DO RIO DE JANEIRO



Praia dos Sonhos

Grussaí

Grussaí

Grussaí

OCORRÊNCIAS NO ESTADO (RJ)

Oleada (Manchas) - 0

Oleada (Vestígios/Esparsos) - 3

Não observado na última revisita - 1