

ATUALIZADO EM: 8/12/2019 - 12h



MINISTÉRIO DO MEIO AMBIENTE - MMA  
INSTITUTO BRASILEIRO DO MEIO AMBIENTE E DOS RECURSOS NATURAIS RENOVÁVEIS-IBAMA

0 100 200 300 km





0 50 100 150 NM



Sistema de Coordenadas Geográficas  
DATUM SIRGAS 2000

### VISTORIA EM ÁREAS COM LOCALIDADES OLEADAS NO LITORAL BRASILEIRO NAS ÚLTIMAS 24H

#### LEGENDA

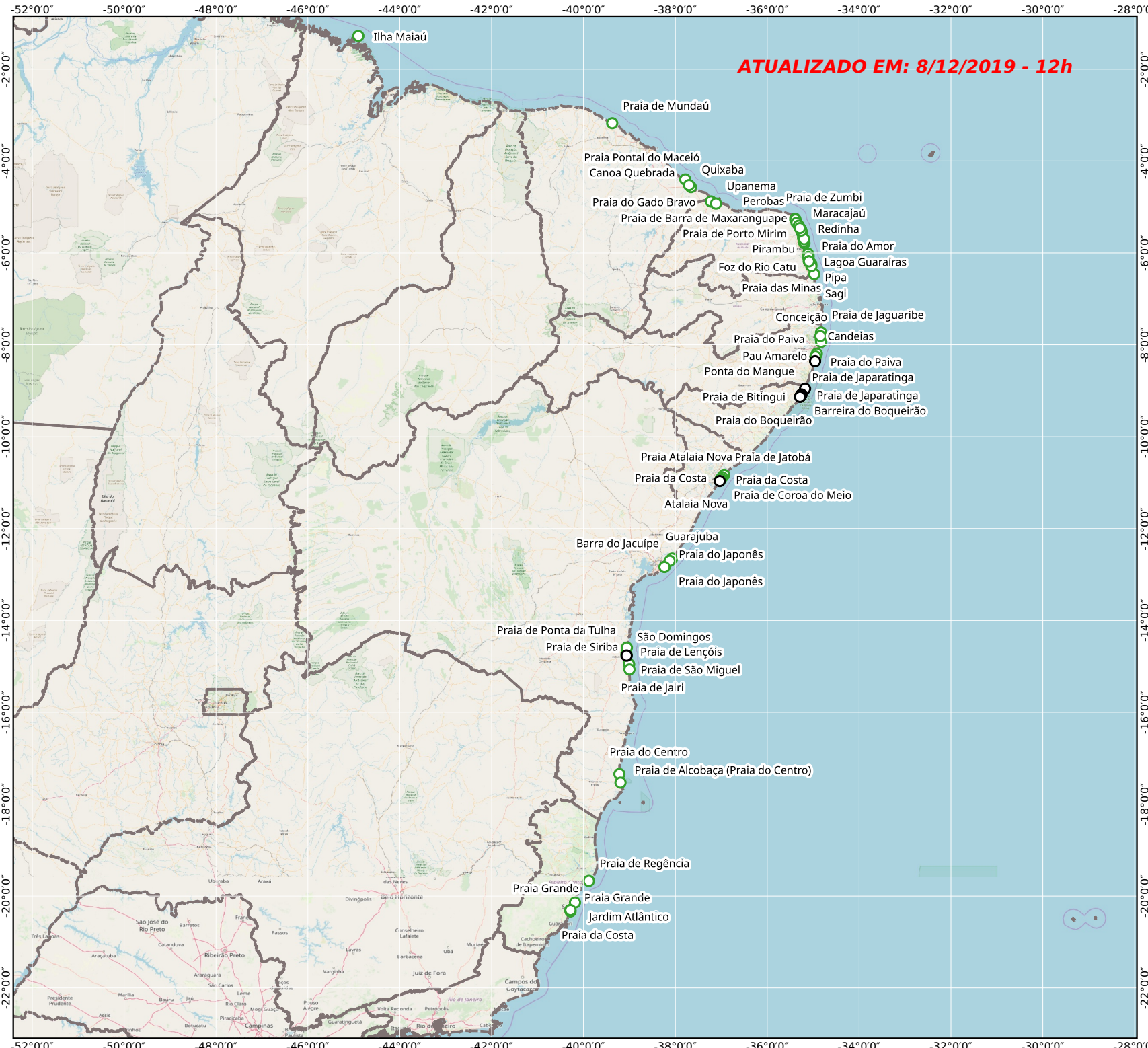
- Total de áreas vistoriadas em 24h [68]
-  Oleada - Manchas (mais que 10% de contaminação) [0]
  -  Oleada - Vestígios/Esparsos (até 10% de contaminação) [9]
  -  Praias limpas (óleo não observado) [59]
  -  BRUFE250GC\_SIR

OpenStreetMap

Obs.: O conceito de localidade utilizado neste mapeamento se restringe a uma área de 1km ao longo da costa. Portanto uma praia com uma faixa de areia com 10km possui 10 localidades.

Fontes:  
IBAMA/NMI-CE, IBAMA/SISCOM, IBGE, OpenstreetMap  
Vistorias em campo realizadas por IBAMA, ICMBio, Marinha do Brasil, Defesa Civil, Prefeituras Municipais e Instituições Parceiras

Elaboração: IBAMA-Emergência Ambiental, NMI-CE  
Data de Elaboração: Data: 8/12/2019





ATUALIZADO EM: 8/12/2019 - 12h



MINISTÉRIO DO MEIO AMBIENTE - MMA  
INSTITUTO BRASILEIRO DO MEIO AMBIENTE E DOS RECURSOS NATURAIS RENOVÁVEIS-IBAMA

0 100 200 300 km

0 50 100 150 NM



Sistema de Coordenadas Geográficas  
DATUM SIRGAS 2000

### LOCALIDADES OLEADAS NO LITORAL BRASILEIRO IDENTIFICADAS A PARTIR DE 30/ AGOSTO/2019

#### LEGENDA

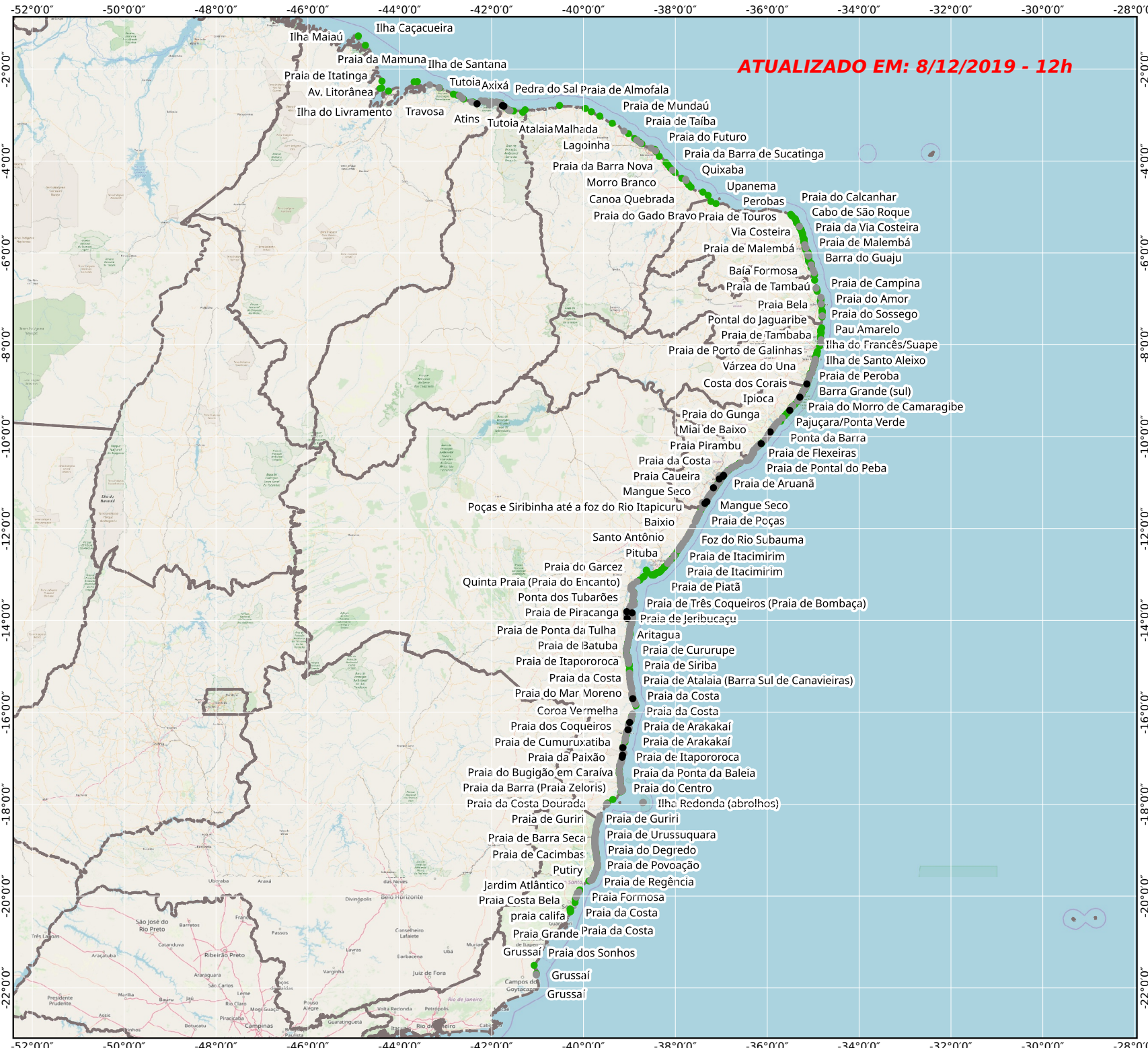
- Total de áreas oleadas desde 30/08 [900]
- Oleada - Manchas (mais que 10% de contaminação) [23]
  - Oleada - Vestígios/Esparsos (até 10% de contaminação) [518]
  - Praias limpas (óleo não observado) [359]

Obs.: O conceito de localidade utilizado neste mapeamento se restringe a uma área de 1km ao longo da costa. Portanto uma praia com uma faixa de areia com 10km possui 10 localidades.

**TABELA QUANTITATIVA**  
Estados Afetados - 11  
Municípios Afetados - 127  
Localidades Afetadas - 900

Fontes:  
IBAMA/NMI-CE, IBAMA/SISCOM, IBGE, OpenstreetMap  
Vistorias em campo realizadas por IBAMA, ICMBio, Marinha do Brasil, Defesa Civil, Prefeituras Municipais e Instituições Parceiras

Elaboração: IBAMA-Emergência Ambiental, NMI-CE  
Data de Elaboração: Data: 8/12/2019



# ÁREAS AFETADAS NO ESTADO DO MARANHÃO

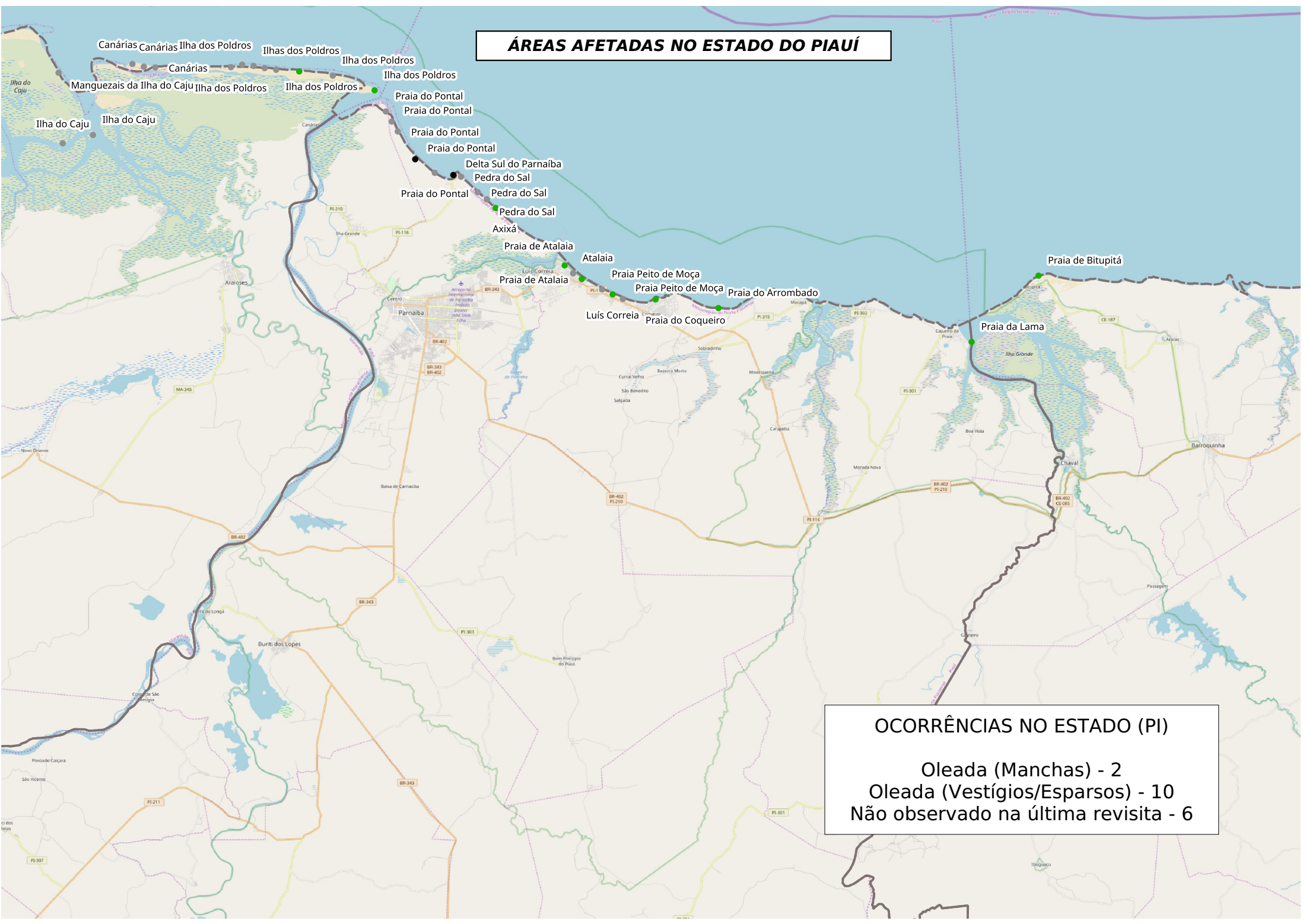
OCORRÊNCIAS NO ESTADO (MA)

Oleada (Manchas) - 1  
Oleada (Vestígios/Esparsos) - 23  
Não observado na última revisita - 15





# ÁREAS AFETADAS NO ESTADO DO PIAUÍ



**OCORRÊNCIAS NO ESTADO (PI)**

- Oleada (Manchas) - 2
- Oleada (Vestígios/Esparsos) - 10
- Não observado na última revisita - 6



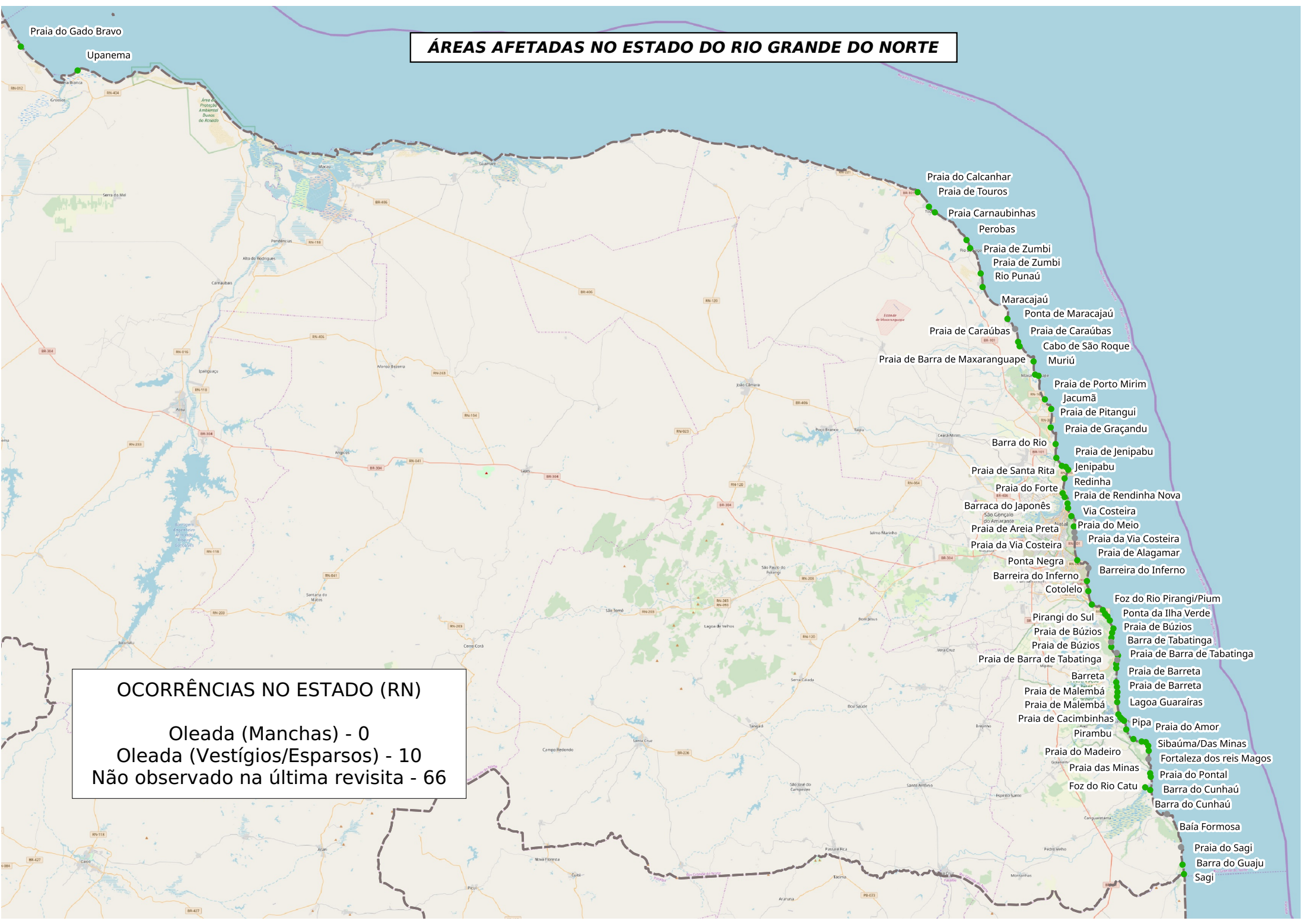
# ÁREAS AFETADAS NO ESTADO DO CEARÁ

## OCORRÊNCIAS NO ESTADO (CE)

Oleada (Manchas) - 0  
Oleada (Vestígios/Esparsos) - 8  
Não observado na última revisita - 29



# ÁREAS AFETADAS NO ESTADO DO RIO GRANDE DO NORTE

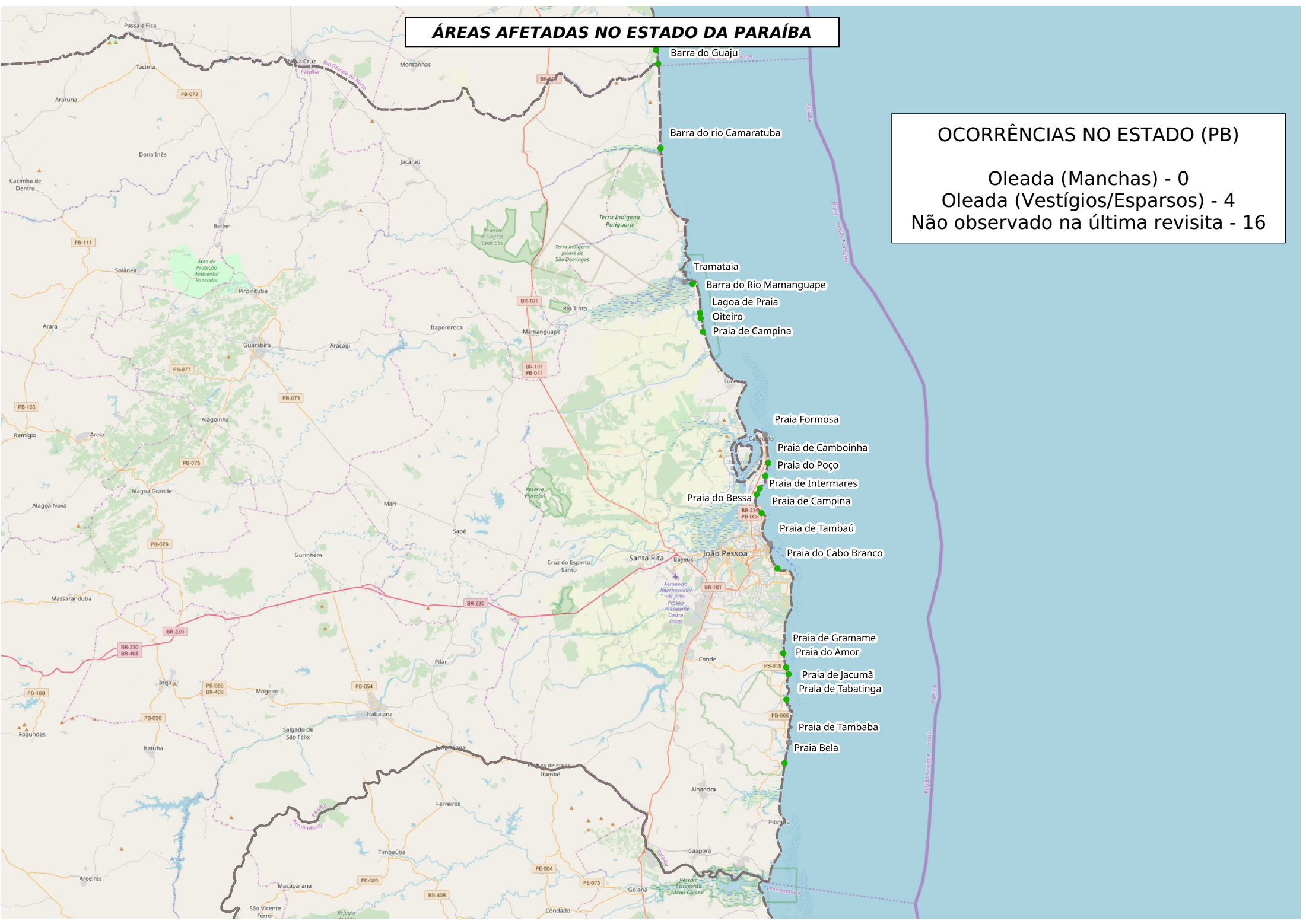




# ÁREAS AFETADAS NO ESTADO DA PARAÍBA

## OCORRÊNCIAS NO ESTADO (PB)

Oleada (Manchas) - 0  
Oleada (Vestígios/Esparsos) - 4  
Não observado na última revisita - 16



# ÁREAS AFETADAS NO ESTADO DE PERNAMBUCO

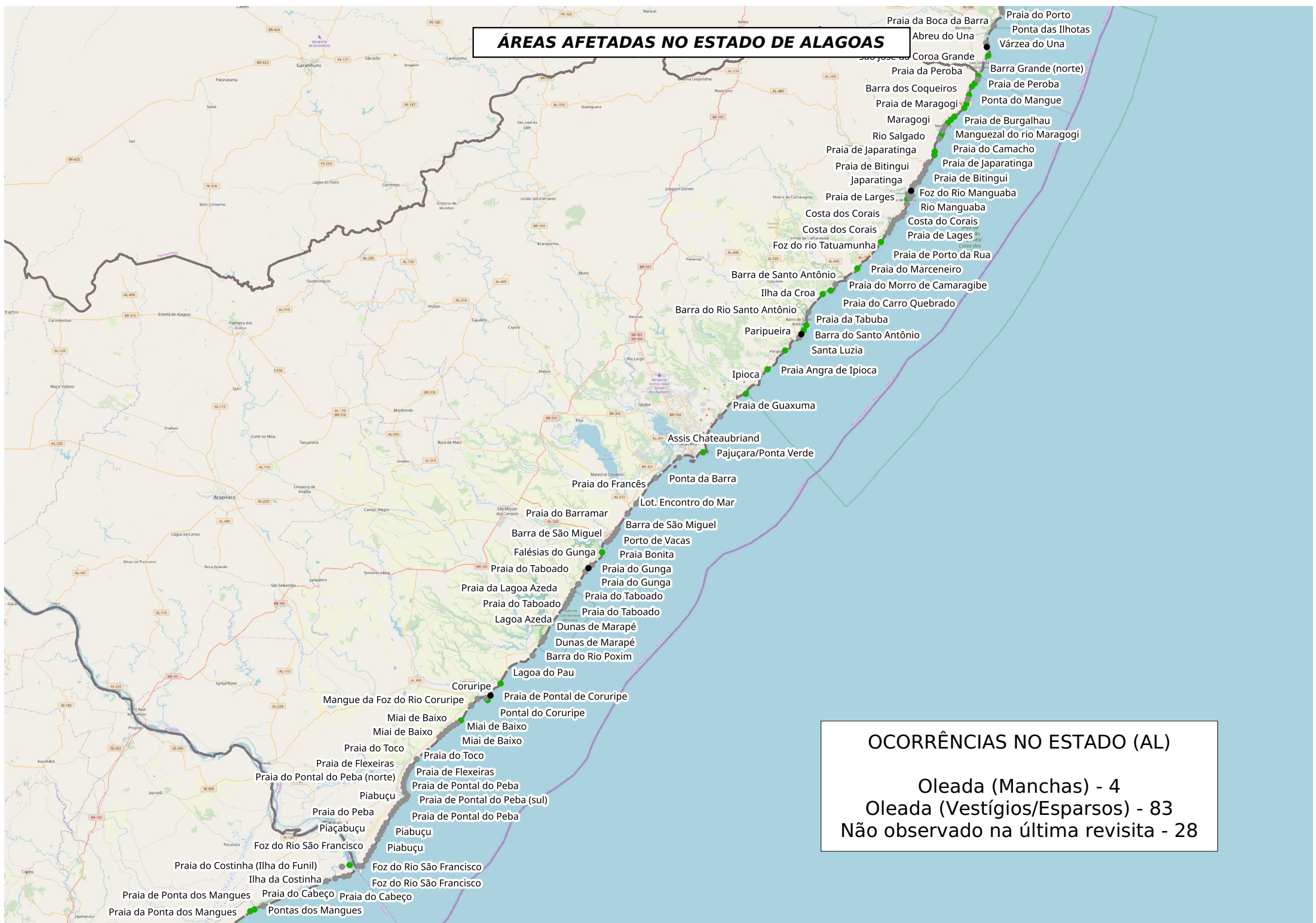


**OCORRÊNCIAS NO ESTADO (PE)**

Oleada (Manchas) - 1  
Oleada (Vestígios/Esparsos) - 21  
Não observado na última revisita - 32



## ÁREAS AFETADAS NO ESTADO DE ALAGOAS



## OCORRÊNCIAS NO ESTADO (AL)

Oleada (Manchas) - 4  
Oleada (Vestígios/Esparsos) - 83  
Não observado na última revisita - 28





# ÁREAS AFETADAS NO ESTADO DA BAHIA

- Jandaíra
- Mangue Seco
- Costa Azul
- Poças
- Praia de Poças
- Sítio do Conde
- Enterrios Inhambupe/Itariri
- Mamucabo
- Baixa
- Porto de Saúipe
- Porto de Saúipe
- Rio Pojuca
- Barra de Jacuípe
- Guarajuba
- Praia de Ipitanga
- Praia de Stella Maris
- Ondina
- Amaralina
- Morro de São Paulo (terceira praia)
- Garapuá
- Primeira Praia
- Praia da Ponta dos Castelhanos
- Praia de Moreré
- Praia de Três Coqueiros (Praia de Bombaça)
- Praia do Cassange
- Ponta da Folha
- Praia de Piracanga
- Praia Havaizinho
- Praia de Jeribucaçu
- Praia Engenhoca
- Aritaguá
- Praia do Marciano
- Praia de Cururupe
- Praia de Canabrava
- Acuípe
- Praia de Jaíri
- Praia de Itapororoca
- Praia de Lençóis
- Praia do Poxim
- Praia da Barra do Albino
- Praia da Costa
- Barra de Peso e praia do Joabe
- Ilha do Delta do Jequitinhonha
- Praia de Mogiquicaba
- Praia de Arakaká
- Araripe
- Paraíso dos Pataxós
- Paraíso dos Pataxós
- Taperapuá
- Praia de Mucugê
- Praia de Caraíva
- Ponta do Corumbau
- Praia do Mutá
- Praia do Bugigão em Caraíva
- Praia de Cumuruxatiba
- Praia do Centro
- Praia de Guaratiba
- Praia de Alcobaça (Praia do Centro)
- Praia de Dona Dinha
- Praia do Grauçá
- Praia da Barra (Praia Zeloris)
- Praia do Grauçá
- Costa do atlântico
- Ilha de Santa Bárbara
- Costa do Atlântico
- Ilha Redonda (abrolhos)

## OCORRÊNCIAS NO ESTADO (BA)

Oleada (Manchas) - 10  
Oleada (Vestígios/Esparsos) - 227  
Não observado na última revisita - 104

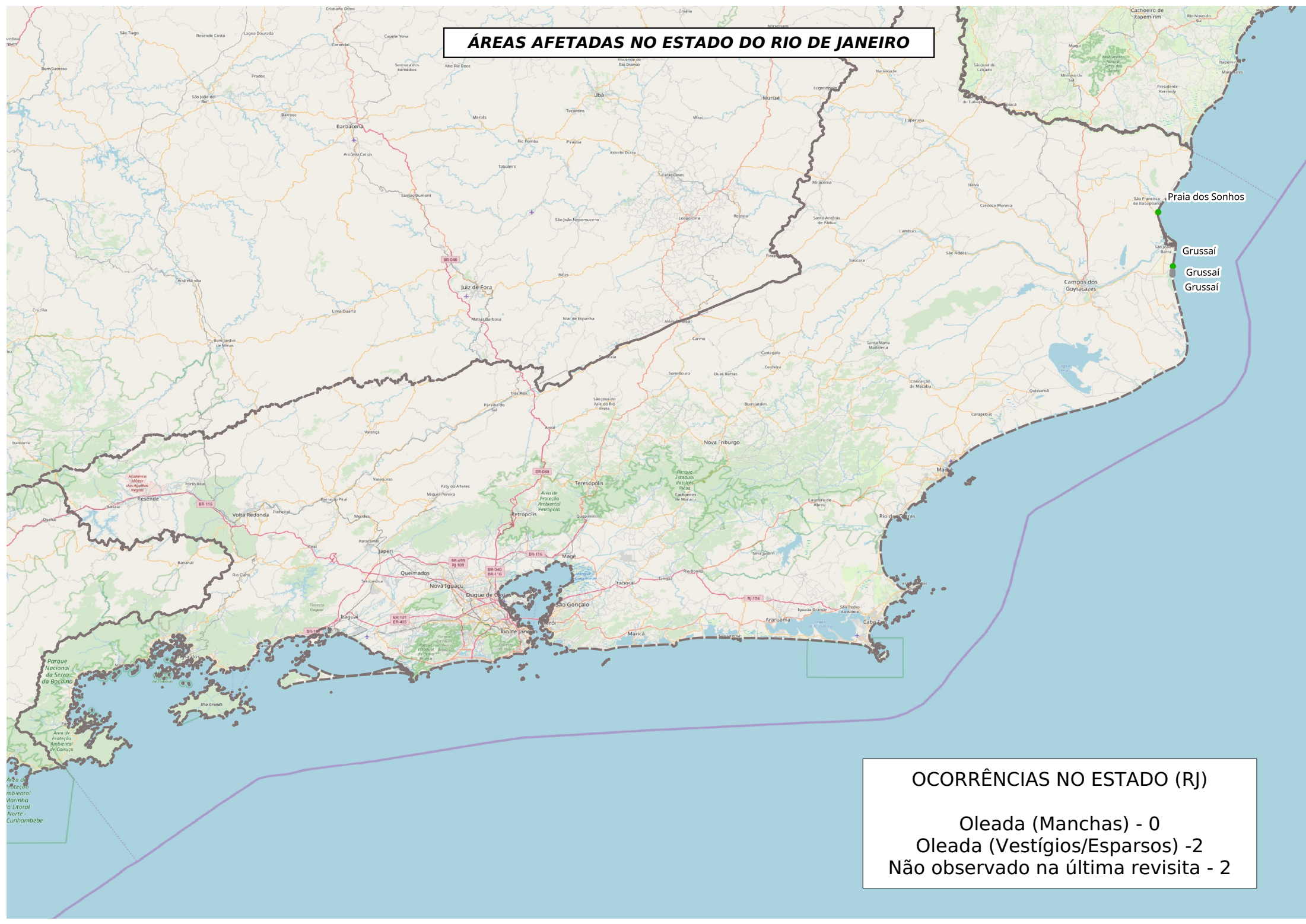
Ilha de Comandatuba (Barra Norte e Barra Sul)







# ÁREAS AFETADAS NO ESTADO DO RIO DE JANEIRO



## OCORRÊNCIAS NO ESTADO (RJ)

- Oleada (Manchas) - 0
- Oleada (Vestígios/Esparsos) - 2
- Não observado na última revisita - 2