

ATUALIZADO EM 21/Nov/2019 - 12:00



MINISTÉRIO DO MEIO AMBIENTE - MMA
 INSTITUTO BRASILEIRO DO MEIO AMBIENTE E DOS RECURSOS
 NATURAIS RENOVÁVEIS-IBAMA

0 100 200 300 km



0 50 100 150 NM



Sistema de Coordenadas Geográficas
 DATUM SIRGAS 2000

VISTORIA EM ÁREAS COM LOCALIDADES OLEADAS NO LITORAL BRASILEIRO NAS ÚLTIMAS 24H

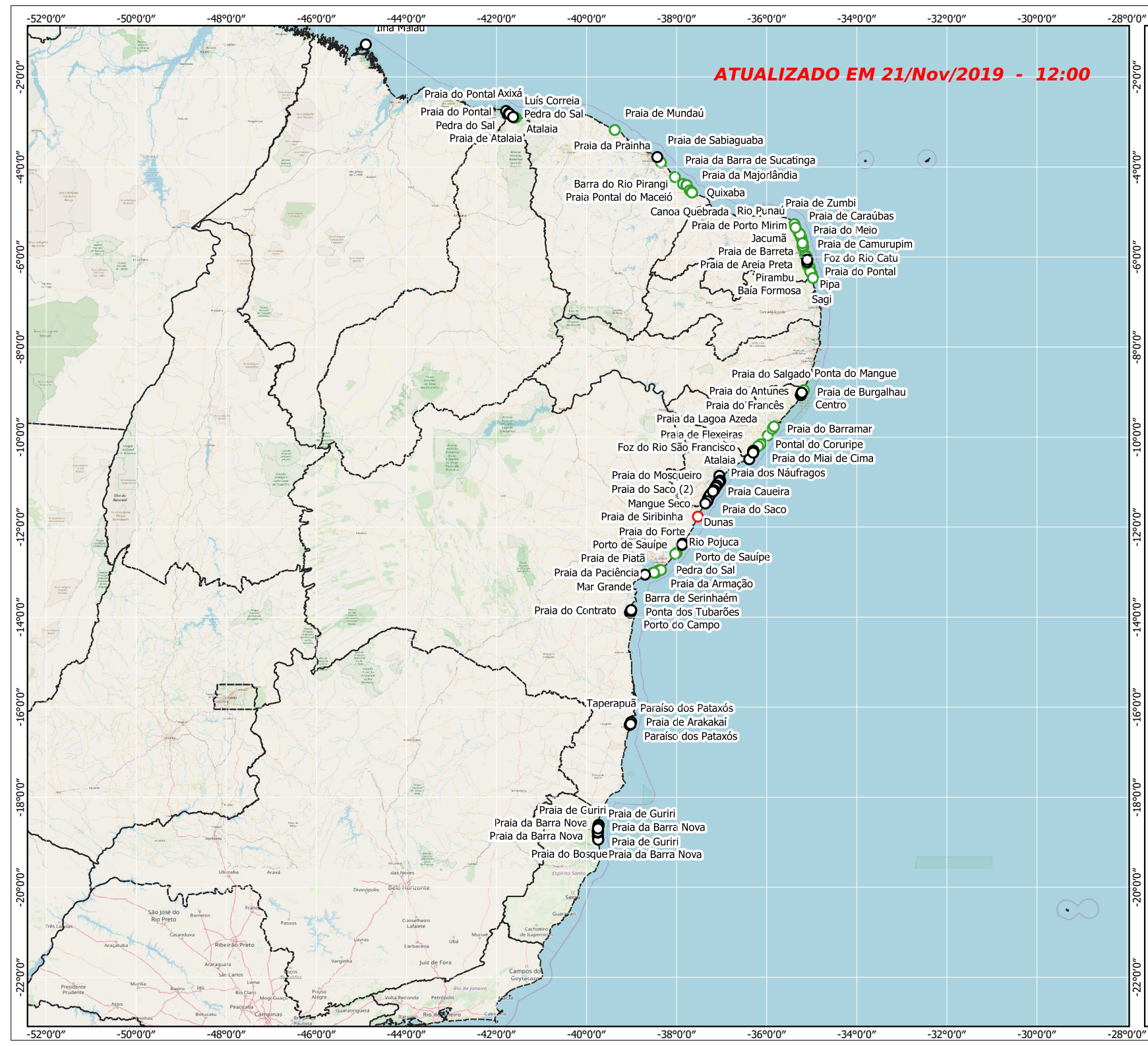
LEGENDA

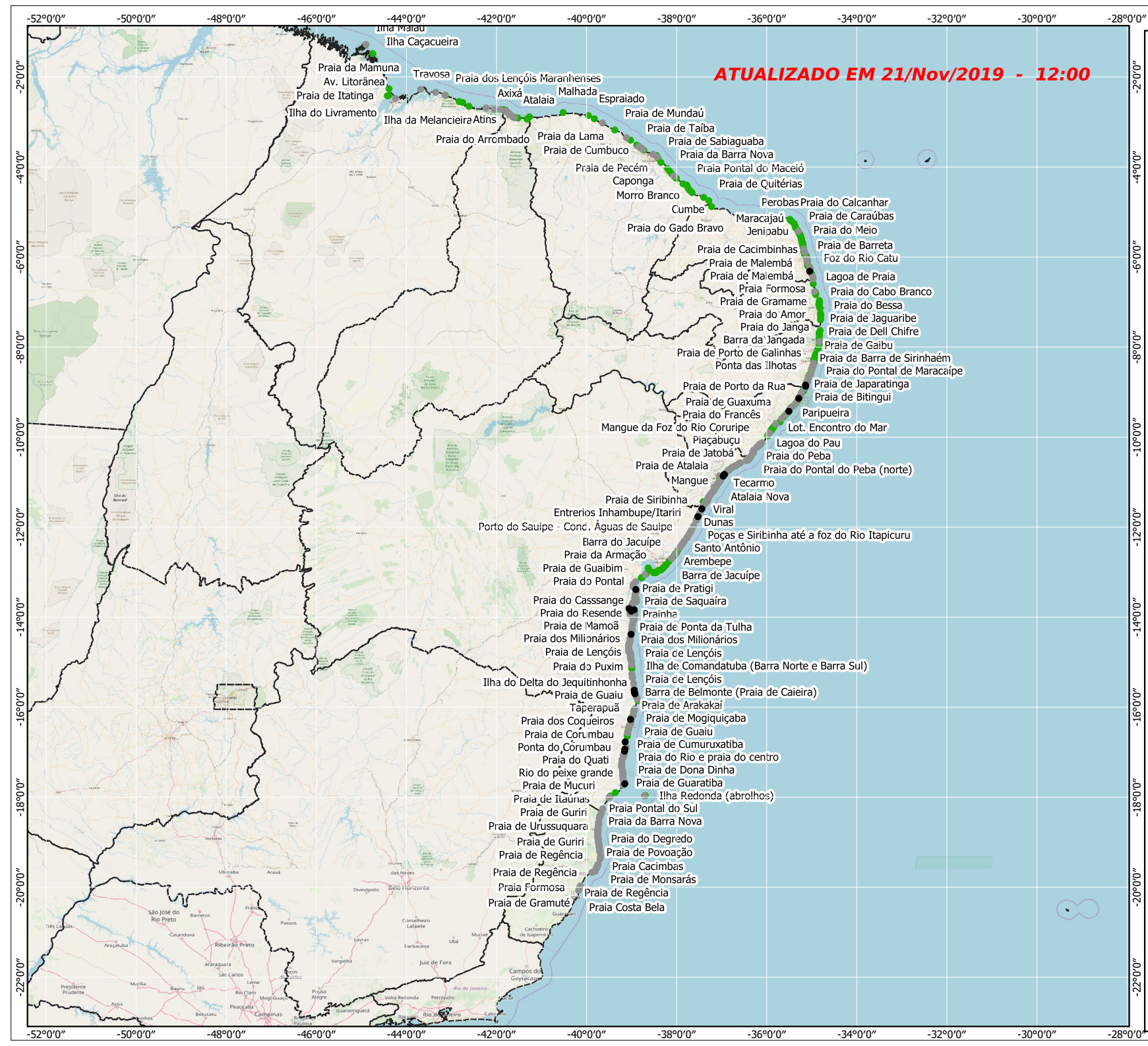
Total de áreas vistoriadas em 24h [141]

- Oleada - Manchas (mais que 10% de contaminação) [1]
- Oleada - Vestígios/Esparsos (até 10% de contaminação) [77]
- Praias limpas (óleo não observado) [63]

Fontes:
 IBAMA/NMI-CE, IBAMA/SISCOM, IBGE,
 OpenstreetMap
 Vistorias em campo realizadas por IBAMA, ICMBio,
 Marinha do Brasil, Defesa Civil, Prefeituras
 Municipais e Instituições Parceiras

Elaboração: IBAMA-Emergência Ambiental, NMI-SC
 Data de Elaboração: Data: 21/11/2019

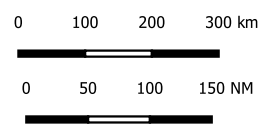




ATUALIZADO EM 21/Nov/2019 - 12:00



MINISTÉRIO DO MEIO AMBIENTE - MMA
INSTITUTO BRASILEIRO DO MEIO AMBIENTE E DOS RECURSOS NATURAIS RENOVÁVEIS-IBAMA



Sistema de Coordenadas Geográficas
DATUM SIRGAS 2000

LOCALIDADES OLEADAS NO LITORAL BRASILEIRO IDENTIFICADAS A PARTIR DE 30/AGOSTO/2019

LEGENDA

- Total de áreas oleadas desde 30/08 [720]
- Oleada - Manchas (mais que 10% de contaminação) [23]
 - Oleada - Vestígios/Esparsos (até 10% de contaminação) [424]
 - Praias limpas (óleo não observado) [273]

TABELA QUANTITATIVA
Estados Afetados - 10
Municípios Afetados - 118
Localidades Afetadas - 720

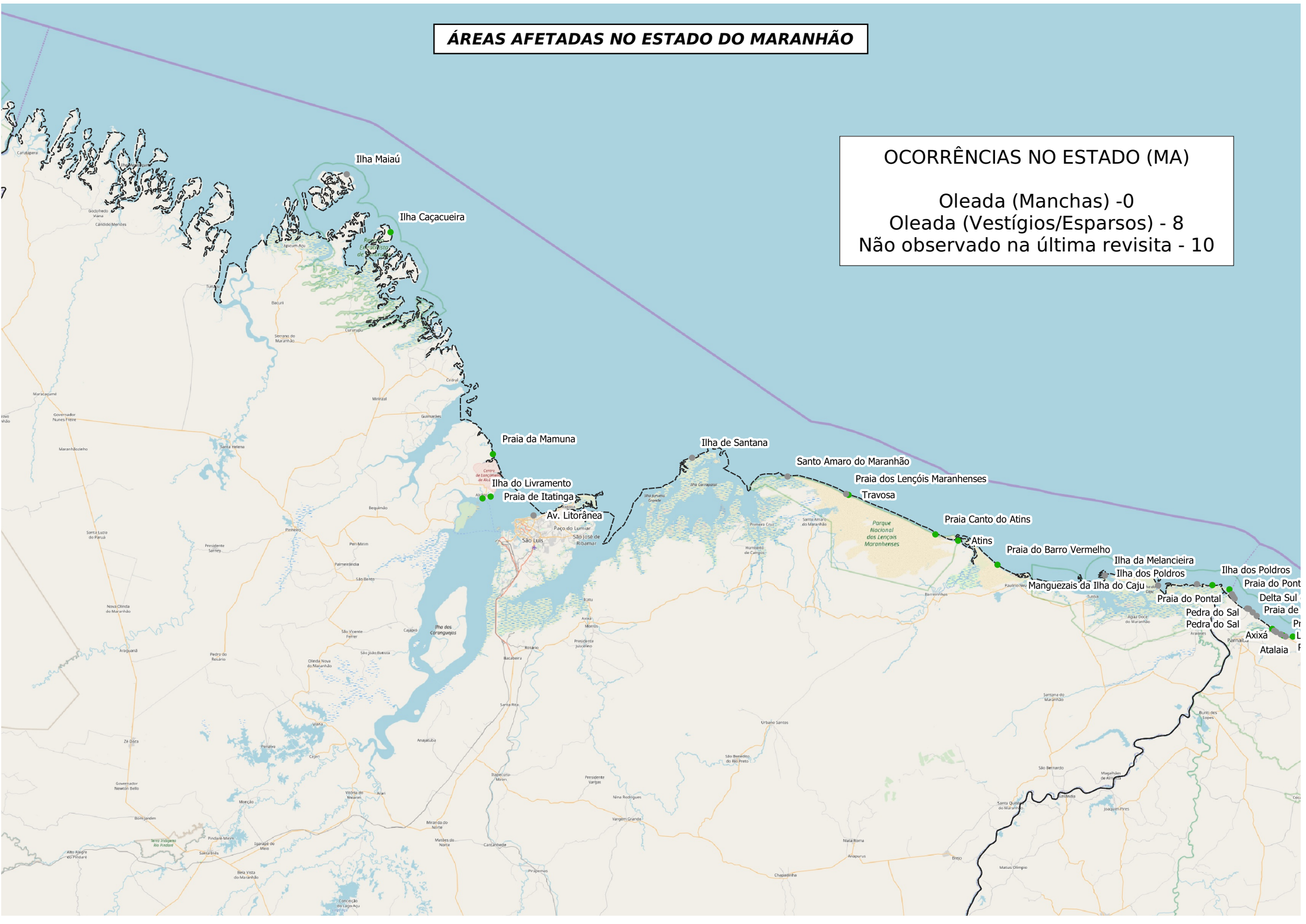
Fontes:
IBAMA/NMI-CE, IBAMA/SISCOM, IBGE, OpenstreetMap
Vistorias em campo realizadas por IBAMA, ICMBio, Marinha do Brasil, Defesa Civil, Prefeituras Municipais e Instituições Parceiras

Elaboração: IBAMA-Emergência Ambiental, NMI-SC
Data de Elaboração: Data: 21/11/2019

ÁREAS AFETADAS NO ESTADO DO MARANHÃO

OCORRÊNCIAS NO ESTADO (MA)

- Oleada (Manchas) - 0
- Oleada (Vestígios/Esparsos) - 8
- Não observado na última revisita - 10



ÁREAS AFETADAS NO ESTADO DO PIAUÍ



OCORRÊNCIAS NO ESTADO (PI)

- Oleada (Manchas) - 0
- Oleada (Vestígios/Esparsos) - 11
- Não observado na última revisita - 4

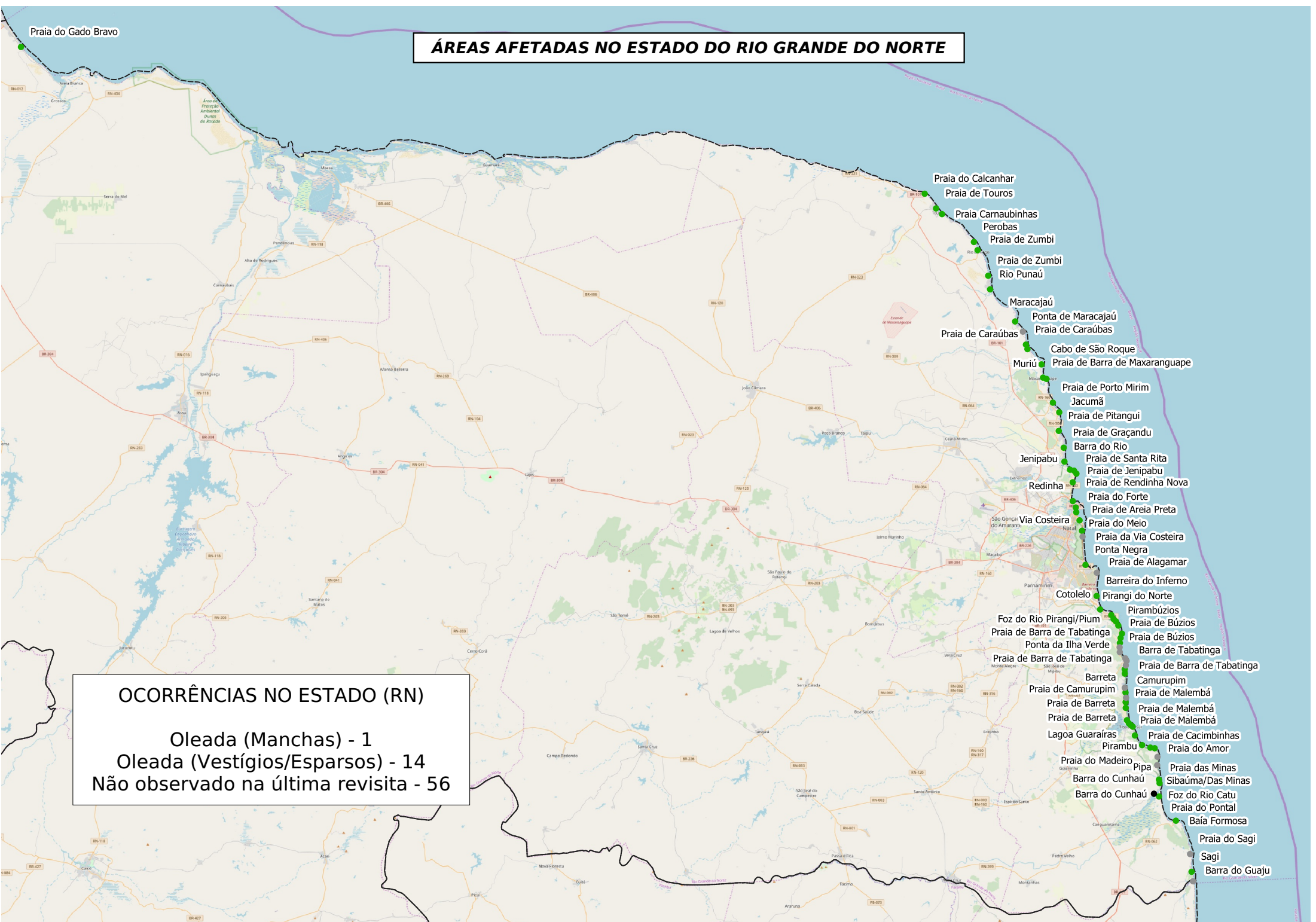
ÁREAS AFETADAS NO ESTADO DO CEARÁ

OCORRÊNCIAS NO ESTADO (CE)

Oleada (Manchas) - 0
Oleada (Vestígios/Esparsos) - 8
Não observado na última revisita - 29



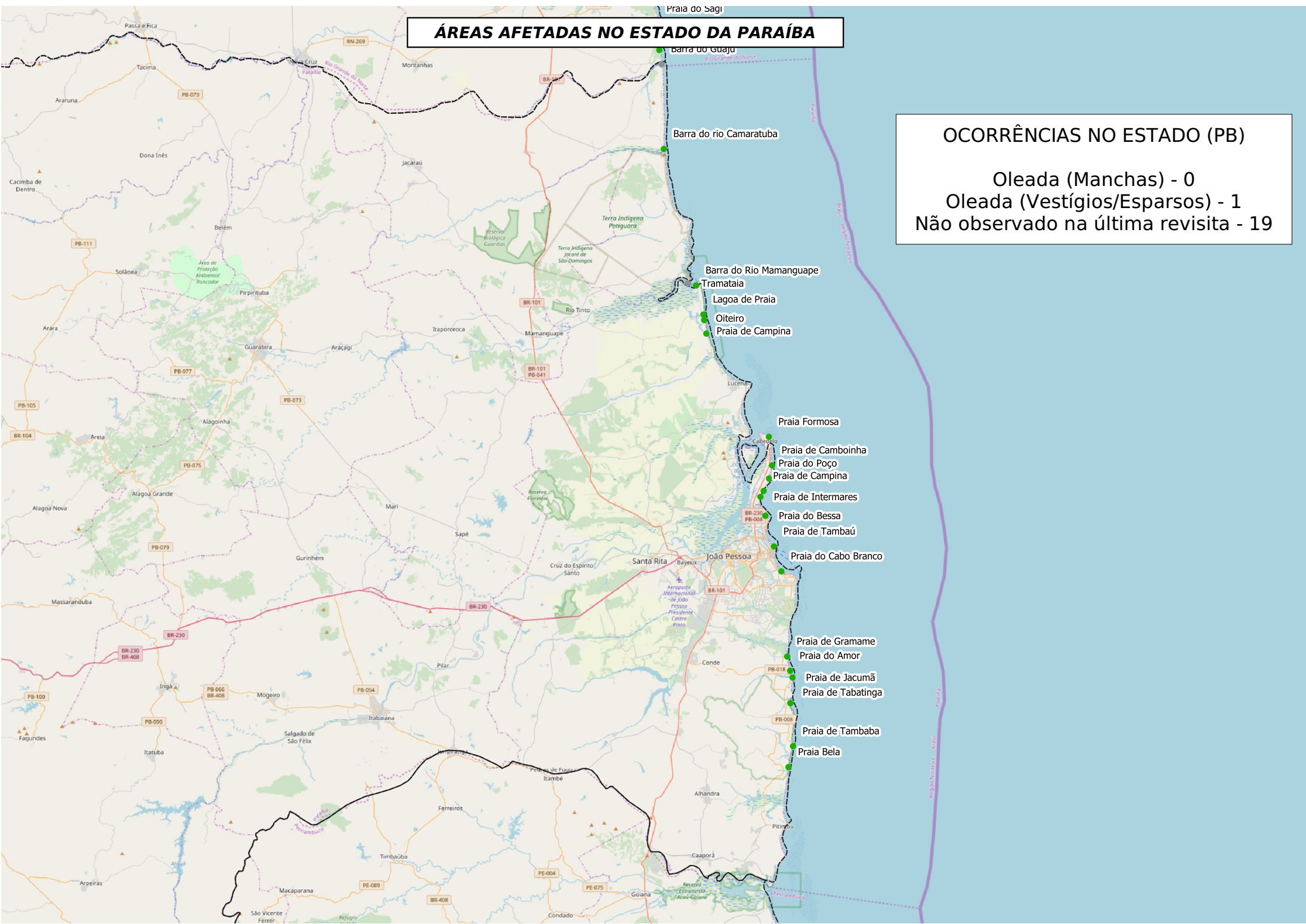
ÁREAS AFETADAS NO ESTADO DO RIO GRANDE DO NORTE



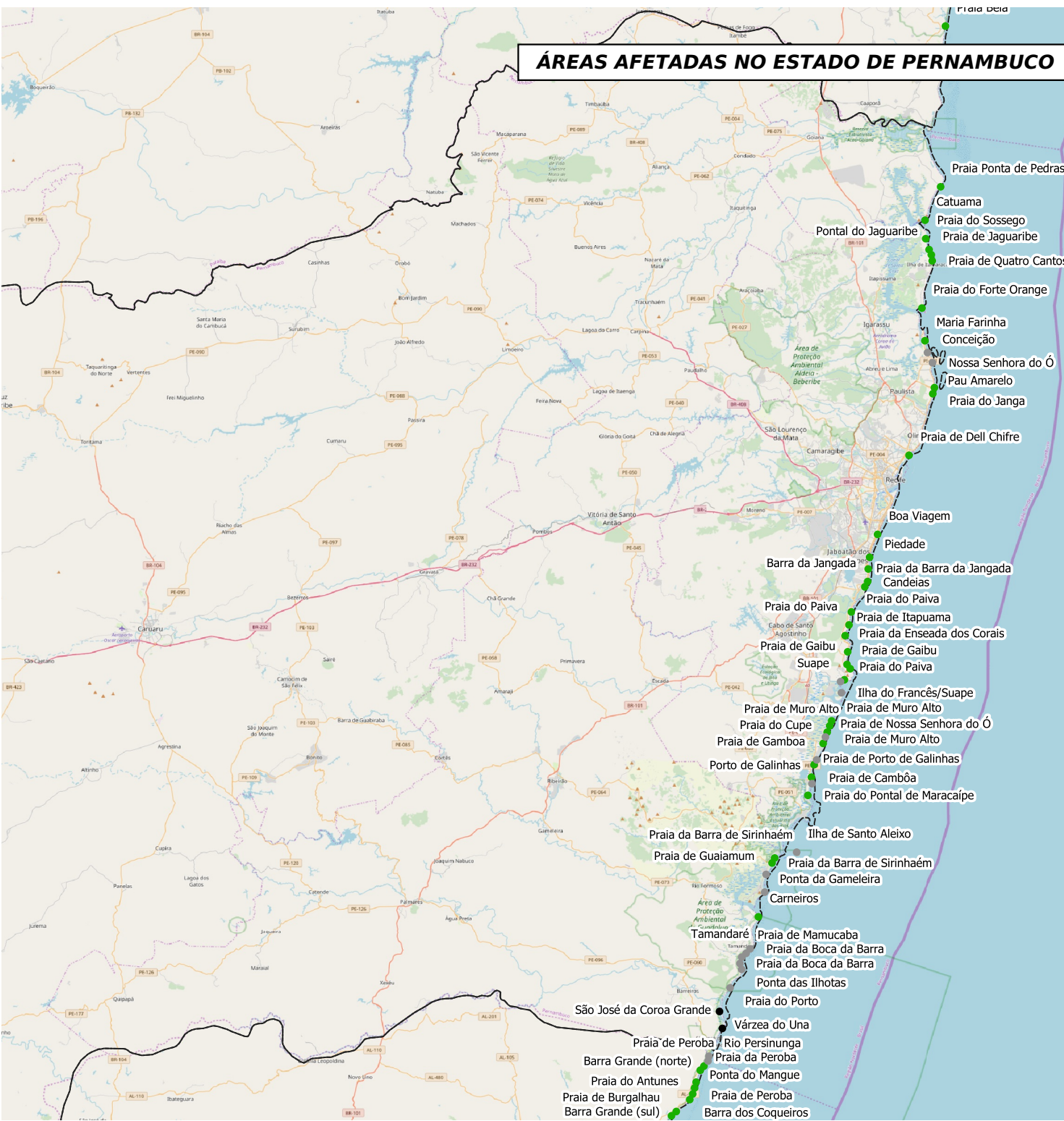
ÁREAS AFETADAS NO ESTADO DA PARAÍBA

OCORRÊNCIAS NO ESTADO (PB)

Oleada (Manchas) - 0
Oleada (Vestígios/Esparsos) - 1
Não observado na última revisita - 19



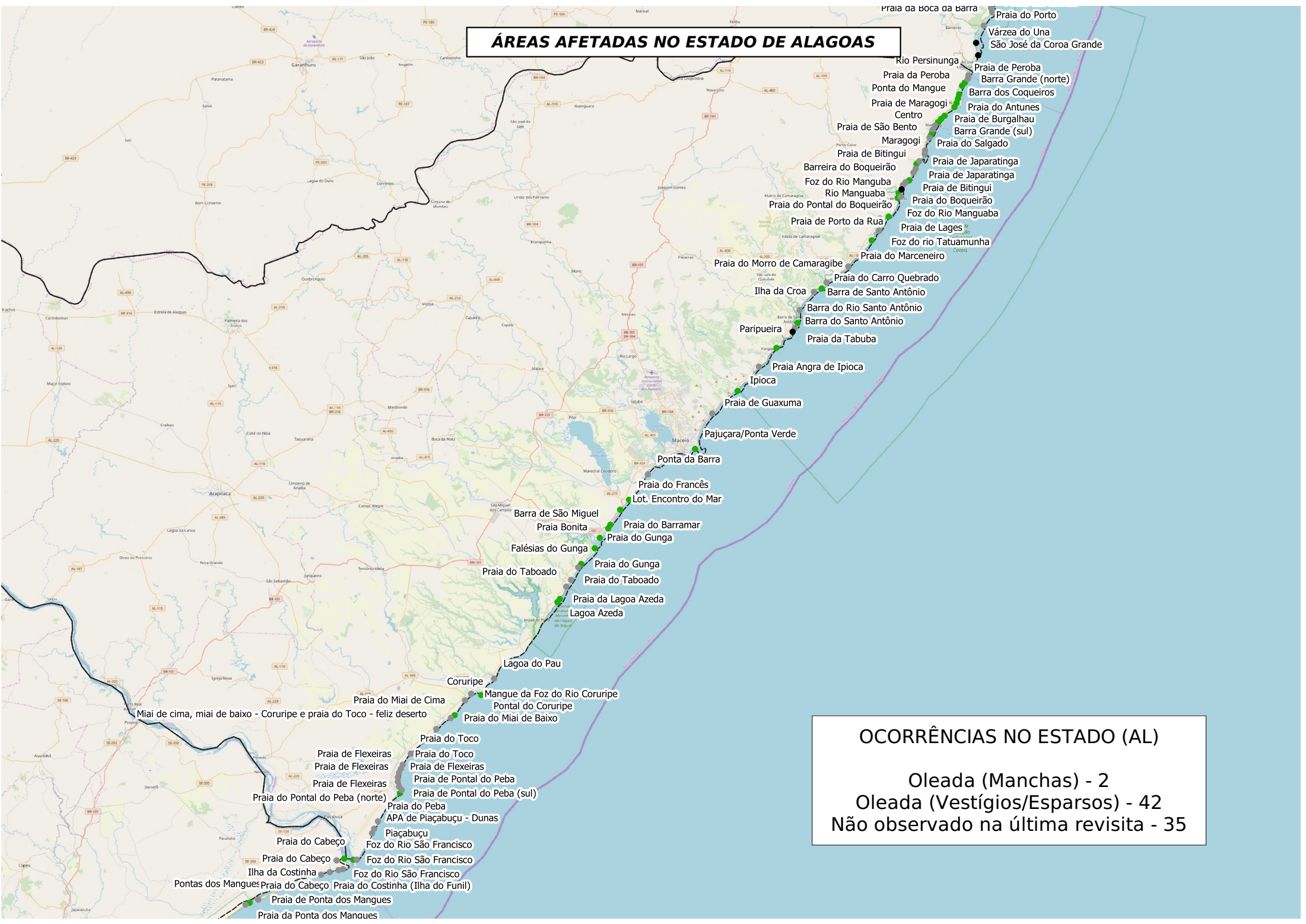
ÁREAS AFETADAS NO ESTADO DE PERNAMBUCO



OCORRÊNCIAS NO ESTADO (PE)

Oleada (Manchas) - 2
 Oleada (Vestígios/Esparsos) - 16
 Não observado na última revisita - 33

ÁREAS AFETADAS NO ESTADO DE ALAGOAS



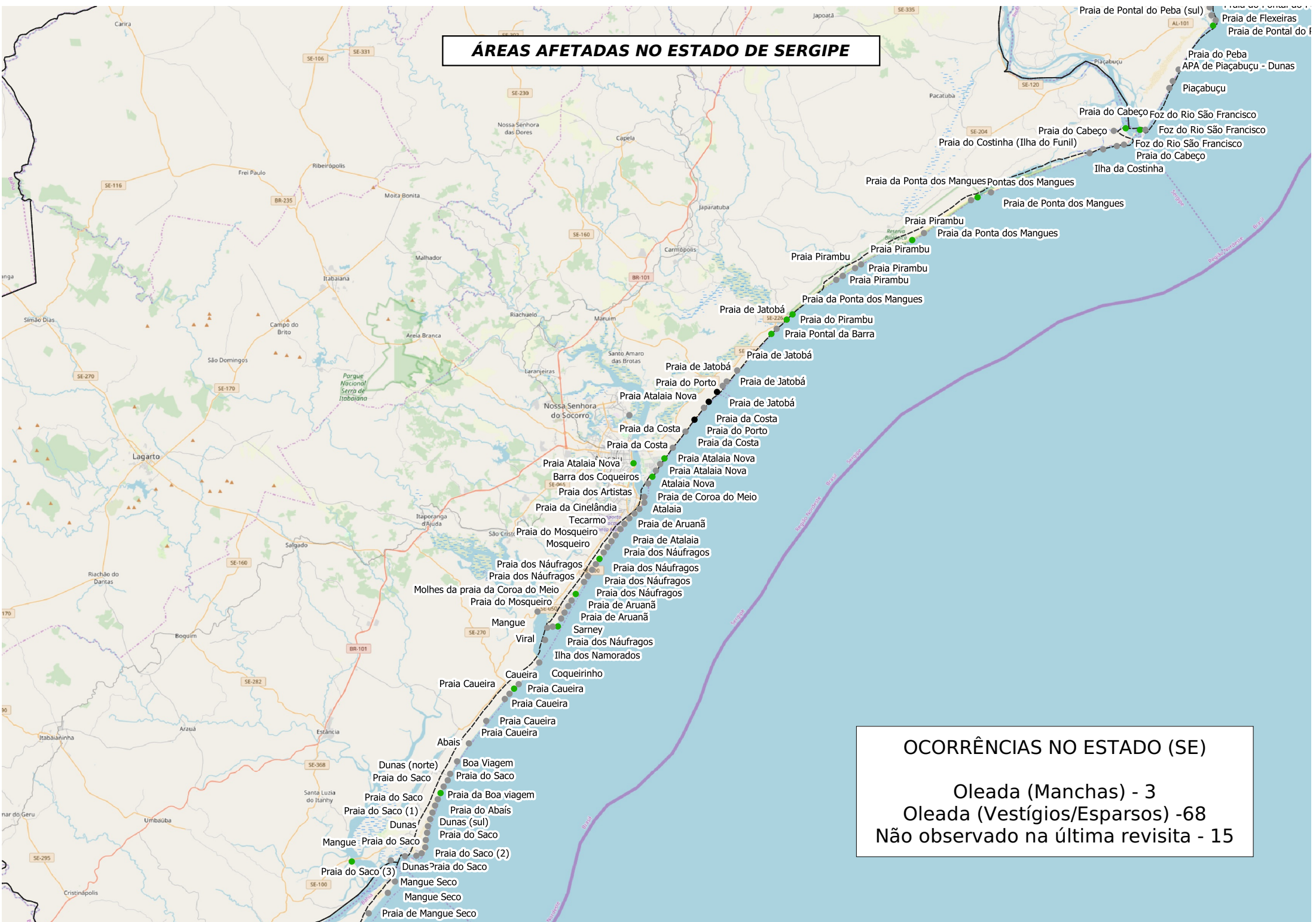
OCORRÊNCIAS NO ESTADO (AL)

- Oleada (Manchas) - 2
- Oleada (Vestígios/Esparsos) - 42
- Não observado na última revisita - 35

ÁREAS AFETADAS NO ESTADO DE SERGIPE

OCORRÊNCIAS NO ESTADO (SE)

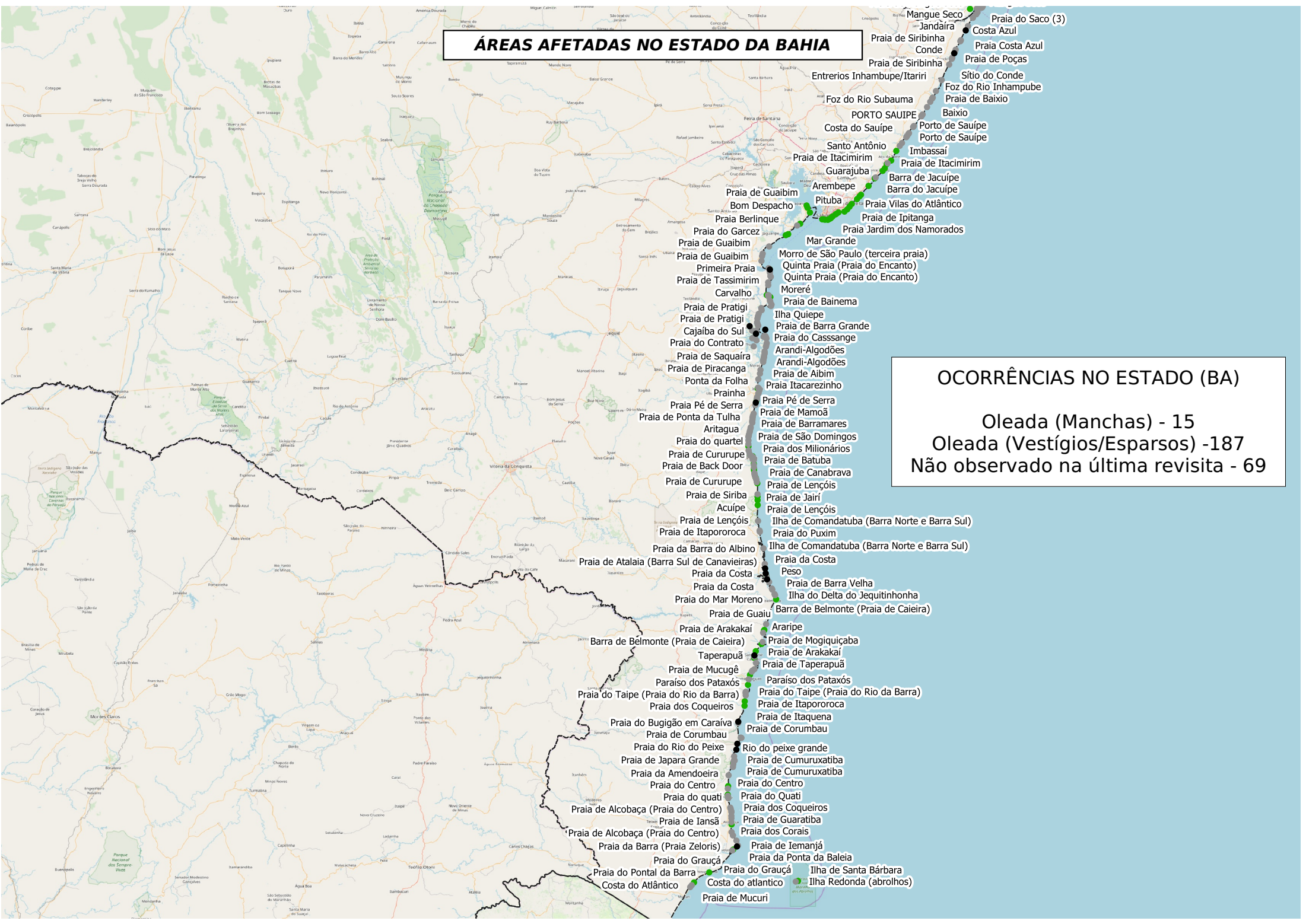
Oleada (Manchas) - 3
Oleada (Vestígios/Esparsos) - 68
Não observado na última revisita - 15



ÁREAS AFETADAS NO ESTADO DA BAHIA

OCORRÊNCIAS NO ESTADO (BA)

Oleada (Manchas) - 15
Oleada (Vestígios/Esparsos) - 187
Não observado na última revisita - 69



ÁREAS AFETADAS NO ESTADO DO ESPÍRITO SANTO

- Praia de Itaúnas
- Praia da Costa Dourada
- Praia de Itaúnas
- Praia de Itaúnas
- Praia de Itaúnas
- Praia de Guaxindiba
- Praia de Guriri
- Praia Pontal do Sul
- Praia Pontal do Sul
- Praia de Guriri
- Guriri
- Praia de Guriri
- Praia de Guriri
- Praia da Barra Nova
- Praia do Bosque
- Praia da Barra Nova
- Praia da Barra Nova
- Praia da Barra Nova
- Praia de Urussuquara
- Praia de Urussuquara
- Praia de Urussuquara
- Praia de Urussuquara
- Praia de Urussuquara
- Praia de Urussuquara
- Praia de Barra Seca
- Praia do Pontal do Ipiranga
- Praia do Pontal do Ipiranga
- Praia do Pontal do Ipiranga
- Praia do Pontal do Ipiranga
- Praia do Degredo
- Praia do Degredo
- Praia do Degredo
- Praia de Monsarás
- Praia Cacimbas
- Praia de Povoação
- Praia de Povoação
- Praia de Povoação
- Praia de Regência
- Praia de Regência
- Praia de Regência

- Praia de Grameté
- Praia Formosa
- Praia Costa Bela

OCORRÊNCIAS NO ESTADO (ES)

Oleada (Manchas) - 0
 Oleada (Vestígios/Esparsos) - 69
 Não observado na última revisita - 3