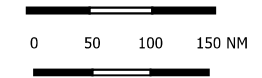


ATUALIZADO EM 03/Nov/2019 - 12:00



MINISTÉRIO DO MEIO AMBIENTE - MMA
INSTITUTO BRASILEIRO DO MEIO AMBIENTE E DOS RECURSOS NATURAIS RENOVÁVEIS-IBAMA

0 100 200 300 km



Sistema de Coordenadas Geográficas
DATUM SIRGAS 2000

LOCALIDADES OLEADAS NO LITORAL BRASILEIRO IDENTIFICADAS A PARTIR DE 30/AGOSTO/2019

LEGENDA

Total de áreas oleadas desde 30/08 [322]

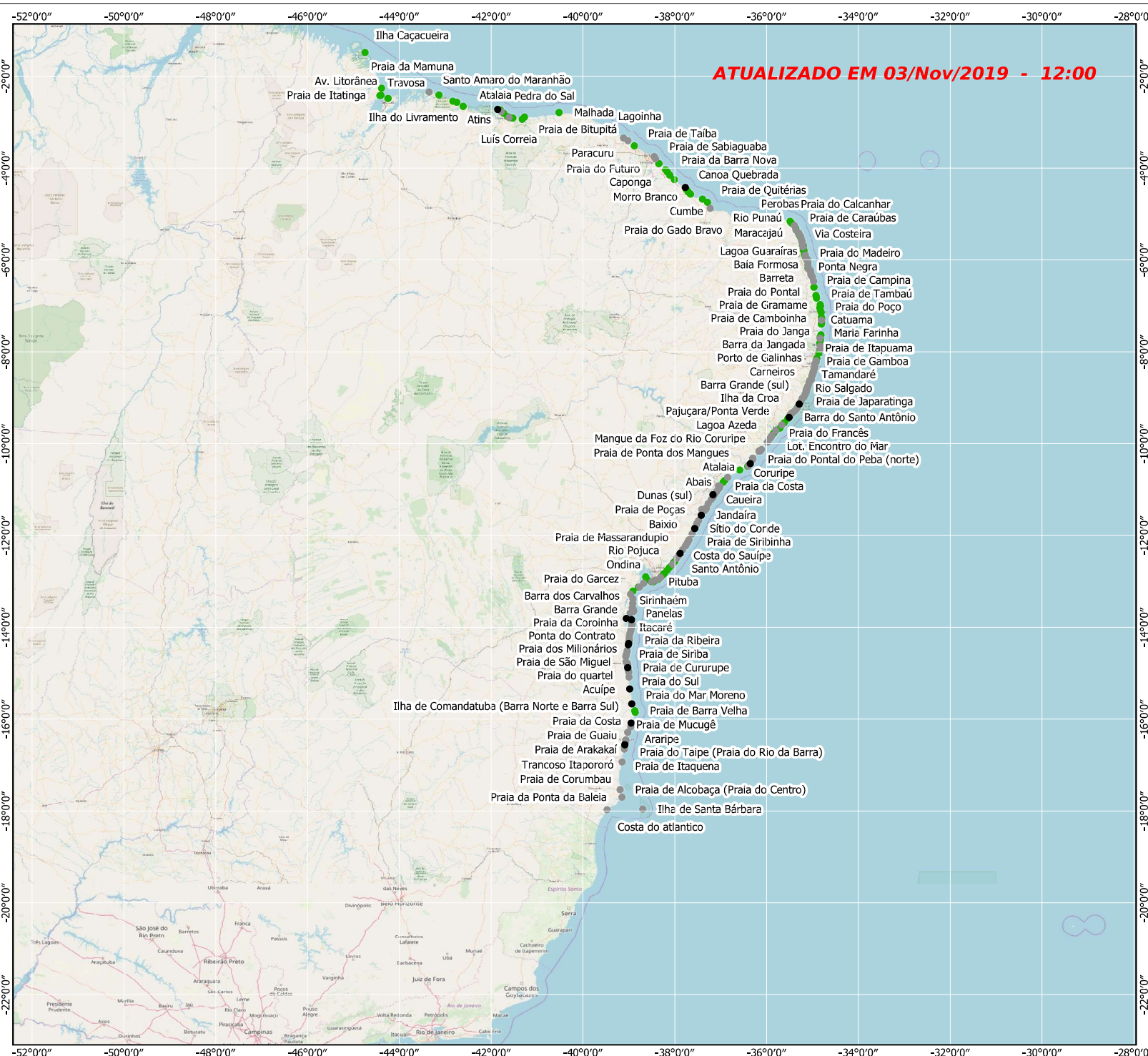
- Oleada - Manchas (mais que 10% de contaminação) [18]
- Oleada - Vestígios/Esparsos (até 10% de contaminação) [180]
- Praias limpas (óleo não observado) [124]

Obs.: O conceito de localidade utilizado neste mapeamento se restringe a uma área de 1km ao longo da costa. Portanto uma praia com uma faixa de areia com 10km possui 10 localidades.

TABELA QUANTITATIVA
Estados Afetados - 9
Municípios Afetados - 102
Localidades Afetadas - 322

Fontes:
IBAMA/NMI-CE, IBAMA/SISCOM, IBGE, OpenStreetMap
Vistorias em campo realizadas por IBAMA, ICMBio, Marinha do Brasil, Defesa Civil, Prefeituras Municipais e Instituições Parceiras

Elaboração: IBAMA-Emergência Ambiental, NMI-SC
Data de Atualização: 4/12/2019



ÁREAS AFETADAS NO ESTADO DO MARANHÃO

OCORRÊNCIAS NO ESTADO (MA)

- Oleada (Manchas) - 1
- Oleada (Vestígios/Esparsos) - 1
- Não observado na última revisita - 10



ÁREAS AFETADAS NO ESTADO DO PIAUÍ



OCORRÊNCIAS NO ESTADO (PI)

- Oleada (Manchas) - 0
- Oleada (Vestígios/Esparsos) - 2
- Não observado na última revisita - 5

ÁREAS AFETADAS NO ESTADO DO CEARÁ

OCORRÊNCIAS NO ESTADO (CE)

Oleada (Manchas) - 1
Oleada (Vestígios/Esparsos) - 4
Não observado na última revisita - 15



ÁREAS AFETADAS NO ESTADO DO RIO GRANDE DO NORTE

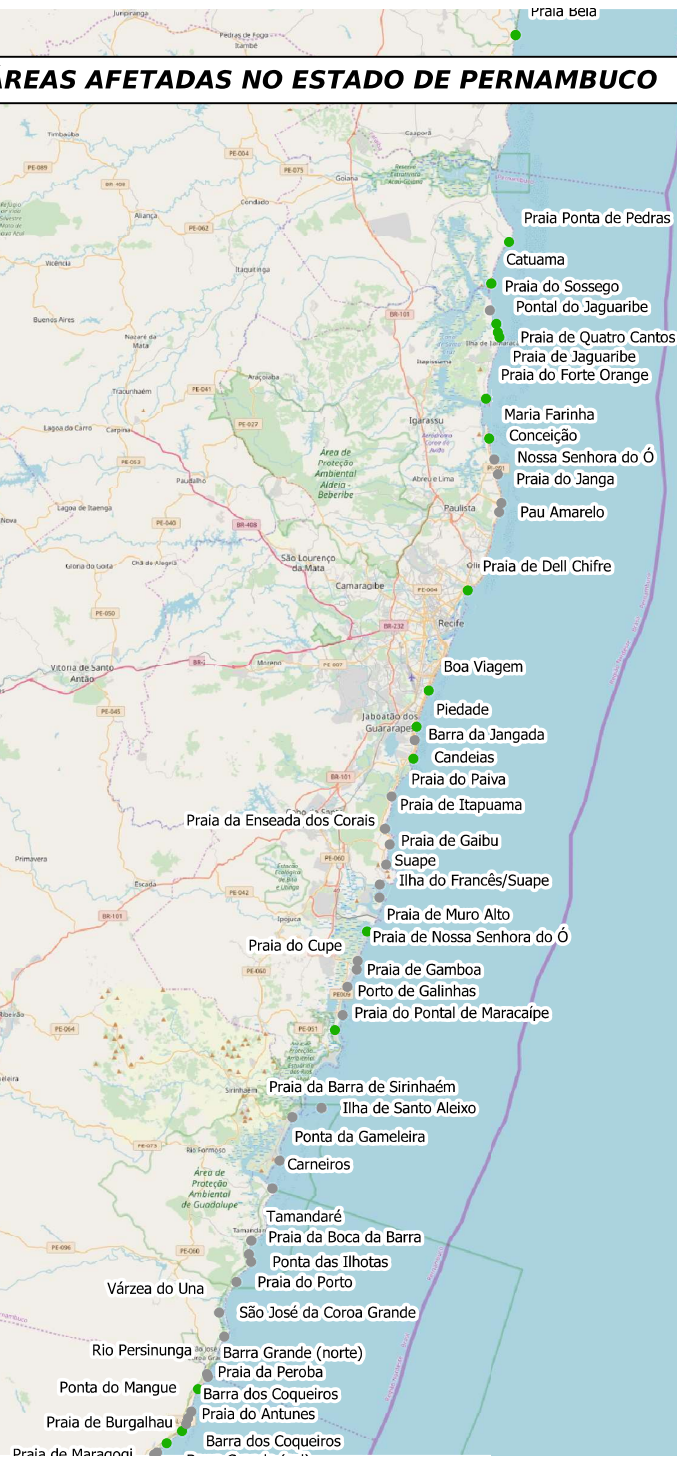
OCORRÊNCIAS NO ESTADO (RN)

Oleada (Manchas) - 0
Oleada (Vestígios/Esparsos) - 28
Não observado na última revisita - 25

- Praia do Calcanhar
- Praia de Touros
- Praia Carnaubinhas
- Perobas
- Praia de Zumbi
- Rio Punaú
- Maracajaú
- Ponta de Maracajaú
- Praia de Caráúbas
- Cabo de São Roque
- Praia de Barra de Maxaranguape
- Muriú
- Praia de Porto Mirim
- Jacumã
- Praia de Pitangui
- Praia de Graçaúdu
- Barra do Rio
- Jenipabu
- Praia de Rendingha Nova
- Redinha
- Praia de Areia Preta
- Praia do Forte
- Via Costeira
- Ponta Negra
- Praia de Alagamar
- Barreira do Inferno
- Cotolelo
- Pirangi do Norte
- Pirambúzios
- Pirangi do Sul
- Ponta da Ilha Verde
- Praia de Búzios
- Barra de Tabatinga
- Barreta
- Lagoa Guaraiaras
- Praia do Giz
- Praia de Malembá
- Praia de Cacimbinhas
- Lagoa Guaraiaras
- Pirambu
- Pipa
- Sibaúma/Das Minas
- Praia do Amor
- Barra do Cunhaú
- Foz do Rio Catu
- Praia do Pontal
- Baía Formosa

Saji

ÁREAS AFETADAS NO ESTADO DE PERNAMBUCO



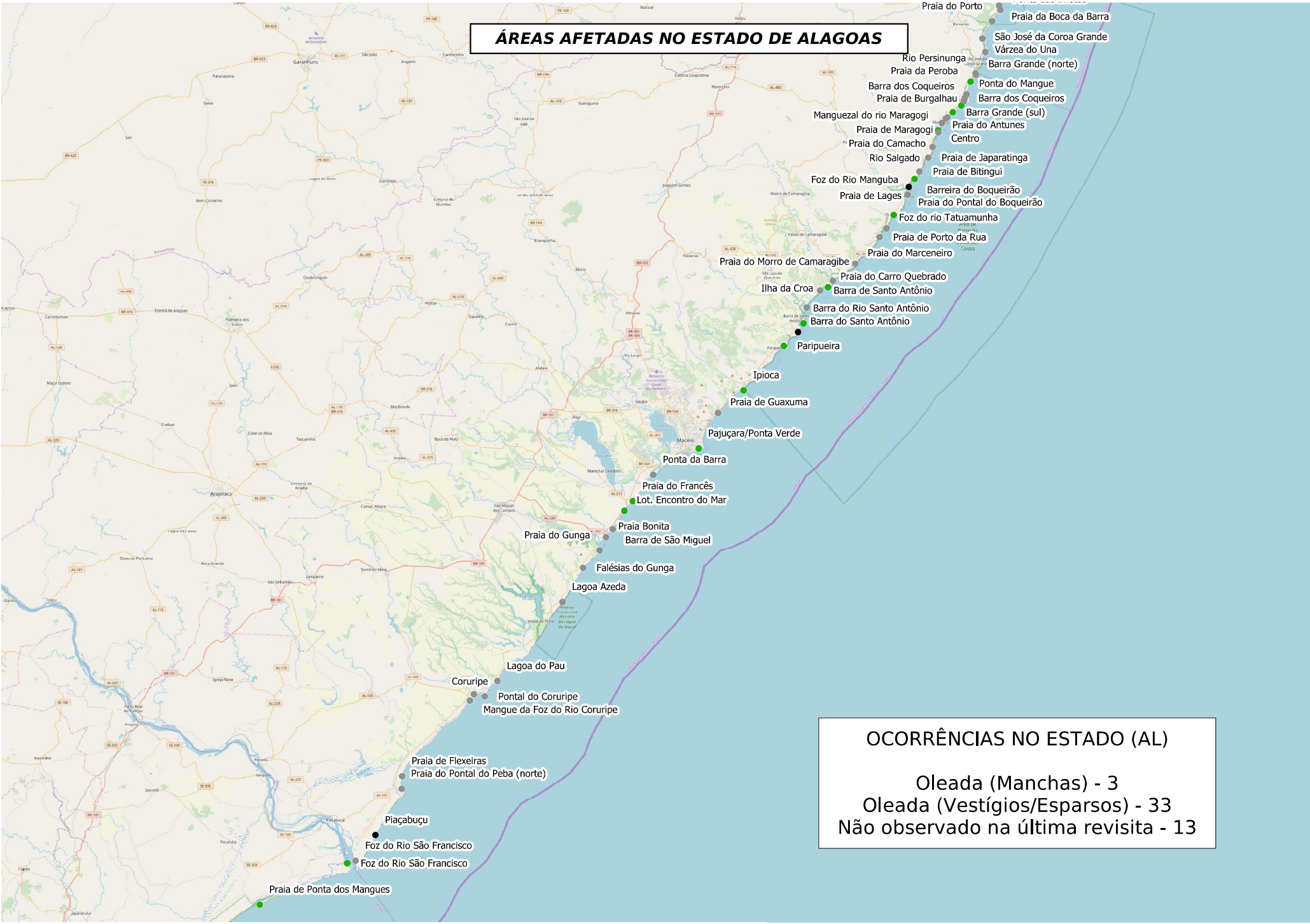
OCORRÊNCIAS NO ESTADO (PE)

Oleada (Manchas) - 0
Oleada (Vestígios/Esparsos) - 26
Não observado na última revisita - 13

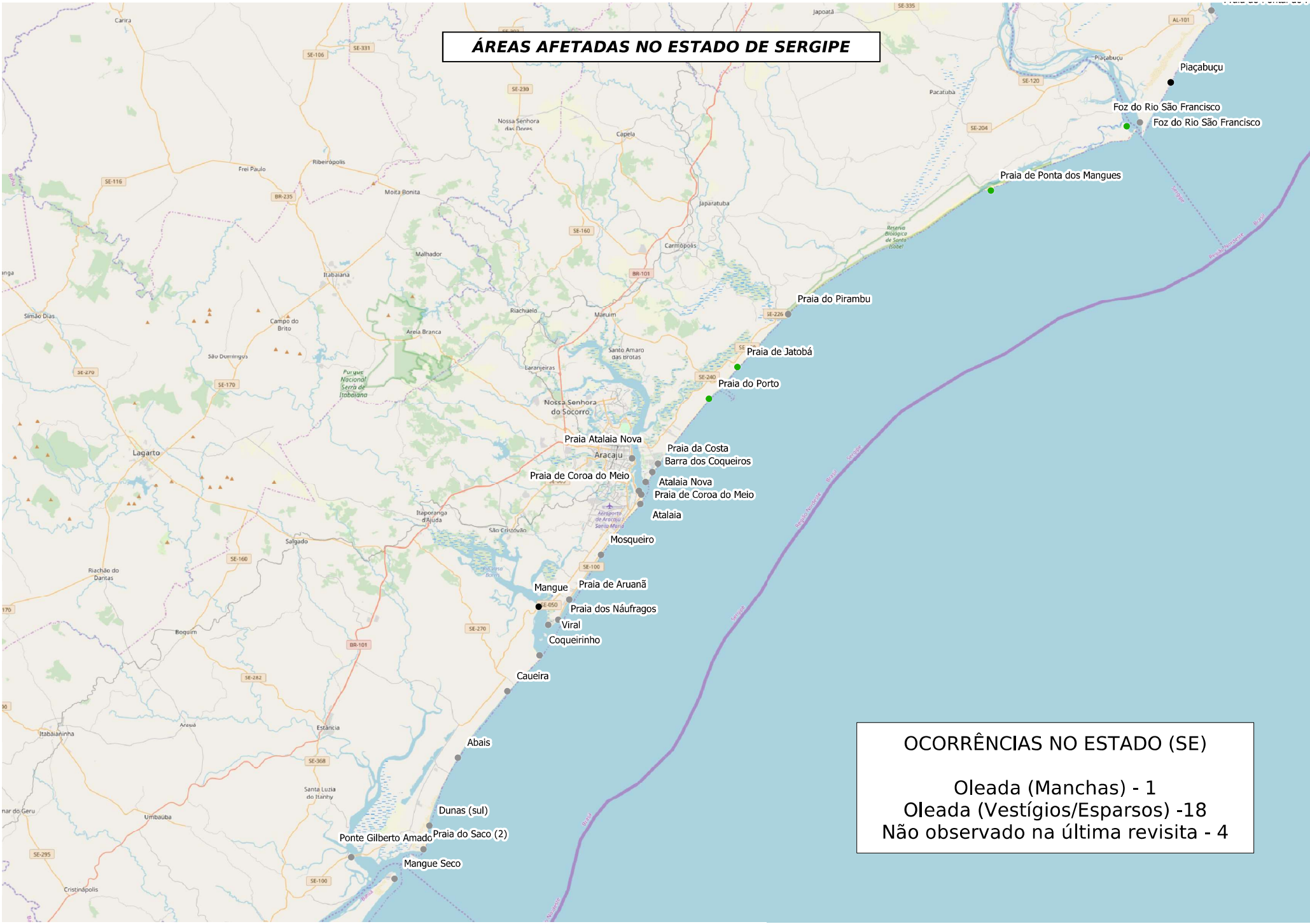
ÁREAS AFETADAS NO ESTADO DE ALAGOAS

OCORRÊNCIAS NO ESTADO (AL)

Oleada (Manchas) - 3
Oleada (Vestígios/Esparsos) - 33
Não observado na última revisita - 13



ÁREAS AFETADAS NO ESTADO DE SERGIPE



OCORRÊNCIAS NO ESTADO (SE)

- Oleada (Manchas) - 1
- Oleada (Vestígios/Esparsos) - 18
- Não observado na última revisita - 4

ÁREAS AFETADAS NO ESTADO DA BAHIA

- Ponte Gilberto Amado
- Costa Azul
- Praia do Saco (2)
- Jandaira
- Praia de Poças
- Sítio do Conde
- Itariri
- Baixio
- Foz do Rio Inhampube
- Mamucabo
- Praia de Massarandupio
- Foz do Rio Subauma
- Porto de Sauípe
- Imbassaí
- Costa do Sauípe
- Rio Pojuca
- Santo Antônio
- Barra do Jacuípe
- Praia de Itacimirim
- Praia de Jauá
- Guarajuba
- Praia do Japonês
- Praia de Stella Maris
- Pituba
- Pedra do Sal
- Praia de Barra Grande
- Bom Despacho
- Praia da Paciência
- Praia Berlinque
- Ondina
- Praia do Garcez
- Caixa Prego
- Morro de São Paulo (terceira praia)
- Garapua
- Praia de Guaibim
- Praia de Cueva
- Barra dos Carvalhos
- Moreiré
- Praia de Bainema
- Praia da Ponta dos Castelhanos
- Sirinhaém
- Ilha Quipe
- Ponta do Contrato
- Taipu de Fora
- Barra Grande
- Praia do Cassange
- Panelas
- Praia de Saquiara
- Arandi-Algodoes
- Praia da Coroinha
- Praia Engenhoca
- Praia de Piracanga
- Praia da Ribeira
- Praia do Pontal
- Itacaré
- Praia Pé de Serra
- Praia Jôia do Atlântico
- Praia da Ponta do Ramo
- Praia do quartel
- Praia de São Miguel
- Praia da Avenida
- Praia dos Milionários
- Praia de Cururupe
- Praia de Siriba
- Praia do Sul
- Praia de Jairi
- Acuípe
- Ilha de Comandatuba (Barra Norte e Barra Sul)
- Praia da Costa
- Praia de Barra Velha
- Praia de Mar Moreno
- Praia de Guaiú
- Araripe
- Praia de Arakakaí
- Praia do Taipé (Praia do Rio da Barra)
- Praia de Mucugê
- Praia de Itapororoca
- Trancoso Itapororó
- Praia de Itaquena
- Praia de Corumbau
- Praia de Alcobaça (Praia do Centro)
- Praia da Ponta da Baleia
- Costa do atlantico
- Ilha de Santa Bárbara

OCORRÊNCIAS NO ESTADO (BA)

Oleada (Manchas) - 12
Oleada (Vestígios/Esparsos) -67
Não observado na última revisita - 23