MANUAL DE PREENCHIMENTO DO ADA
FORMULÁRIO ADAWEB
(MANUAL DO SISTEMA)

MÓDULO EXTERNO

ATO DECLARATÓRIO AMBIENTAL – ADA

IBAMA – INSTITUTO BRASILEIRO DO MEIO AMBIENTE E DOS RECURSOS NATURAIS RENOVÁVEIS

Brasília - Janeiro de 2011

Acesso ao Sistema

Para acessar o Ato Declaratório Ambiental (ADA) na rede mundial de computadores (*Internet*):

- ✓ Acesse o endereço http://www.ibama.gov.br/
- ✓ Pressione o botão ENTER no teclado.

- Para preenchimento do formulário eletrônico do Ato Declaratório Ambiental – ADA, Sistema ADAWeb, é necessário que o declarante seja um usuário dos 'Serviços On-line', pessoa física ou jurídica, cujas informações pessoais ou institucionais estejam atualizadas junto ao Cadastro Técnico Federal do IBAMA – CTF.

- O acesso ao ADAWeb é feito por meio de Senha única para CPF ou CNPJ, gerada e fornecida pelo CTF.

- As informações poderão ser recuperadas de Exercício anteriormente declarado. Assim, lançado o NIRF (Número do Imóvel na Receita Federal):

1- Para **Confirmá-las**, bastará acionar-se o botão "Transmitir/Emitir Recibo";
2- Para **Alterá-las**, deverá clicar-se sobre o campo desejado e, nele, efetuar-se-ão as atualizações necessárias. Finalmente, "Transmitir/Emitir Recibo".

- Qualquer alteração ou atualização dos dados cadastrais do declarante deve ser efetuada no CTF, antes do preenchimento do formulário eletrônico ADAWeb, pois não será possível alterar dados de pessoa física ou de pessoa jurídica a partir deste.

Atenção! – É necessário lembrar que existem regras para preenchimento de alguns campos e todos que estiverem indicados com um asterisco vermelho (*) são de preenchimento obrigatório.

Obs.: O formulário eletrônico do ADA (ADAWeb) será melhor visualizado e acessado através do navegador *Mozilla Firefox*.

Para leitura e impressão de arquivos '.pdf' (**Recibo do ADA**) é necessário ter instalado no computador um aplicativo de leitor de arquivos '.pdf', como o 'Adobe Acrobat Reader'.

É recomendável que este Manual seja salvo e/ou impresso, para consulta periódica.

Posicione o ponteiro do *mouse* sobre "Serviços On-line". Será aberto um menu ao lado; clique em 'Ato Declaratório Ambiental – ADA', como demonstrado na ilustração abaixo. A seguir, será apresentada a tela principal do ADA.

Efetue o *login* com **CPF/CNPJ** e **Senha**, devidamente cadastrados no Cadastro Técnico Federal do IBAMA - CTF.

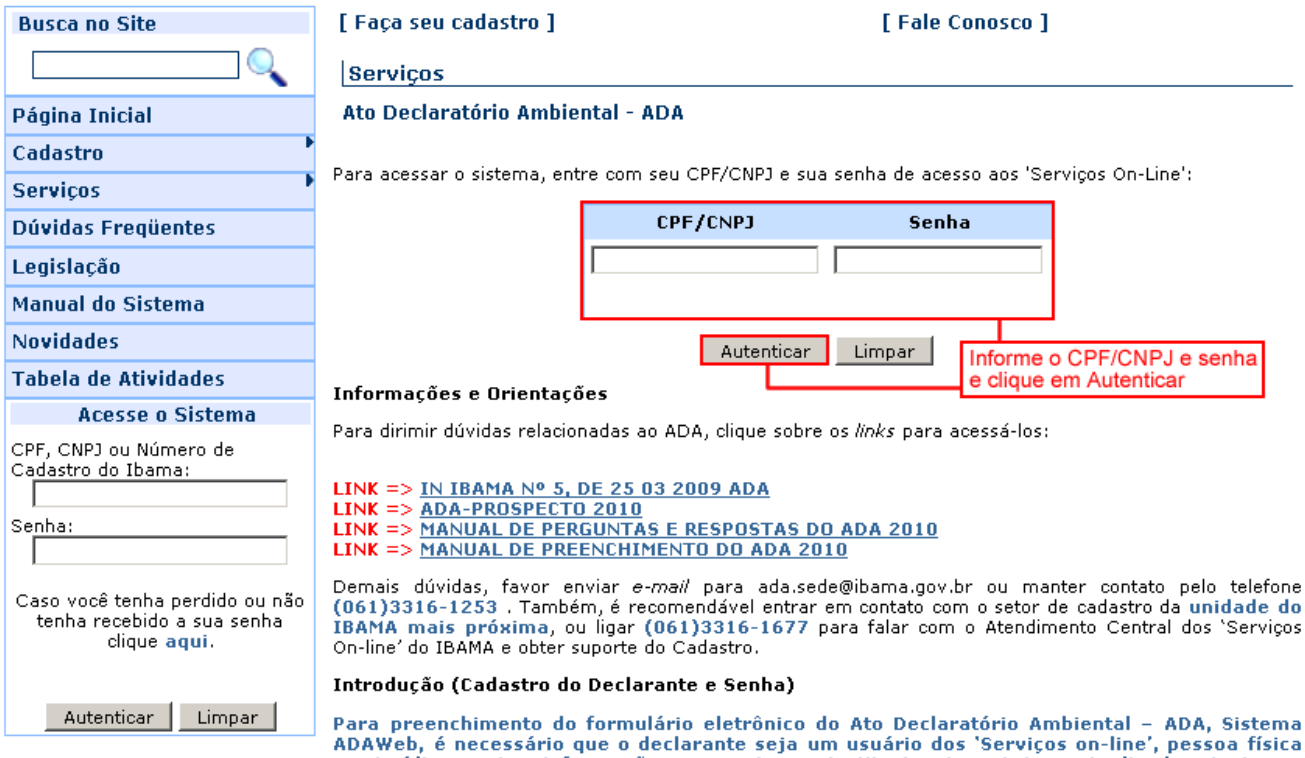

Existem duas formas de acesso ao formulário eletrônico do “Ato Declaratório Ambiental – ADA”: Uma delas é pelo atalho “Serviços On-line”, localizado à esquerda de quem visualiza a tela, como mostrado na ilustração acima; **OUTRA**, pelo *link* “Serviços On-line”, localizado à direita, conforme demonstrado na ilustração abaixo.

Clique no *link* “Serviços On-line” indicado na ilustração acima.

O sistema irá direcioná-lo a tela abaixo exemplificada:

Posicione o *mouse* na opção 'Serviços' e, em seguida, clique em 'Ato Declaratório Ambiental - ADA'.

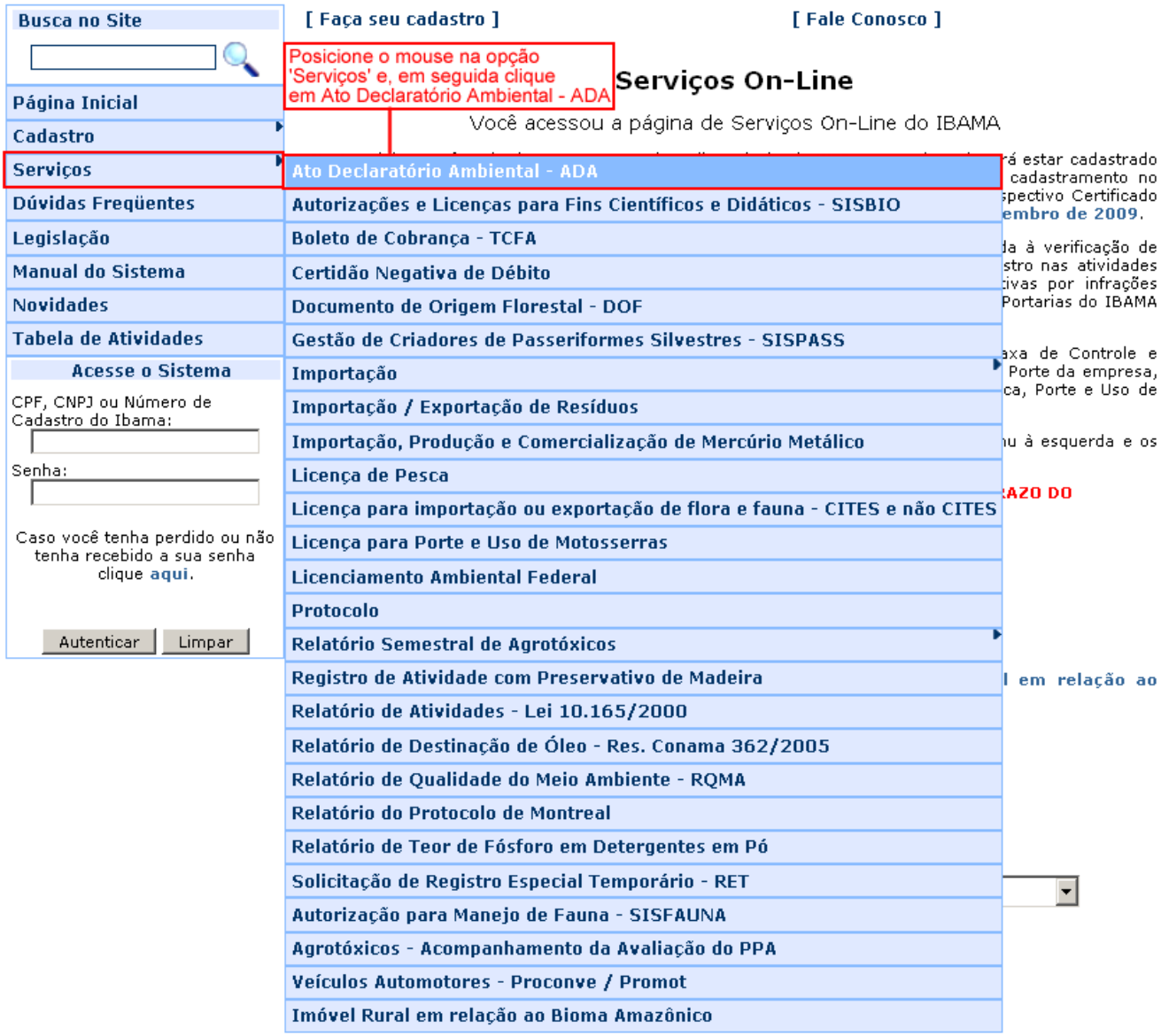

Efetue seu *login* com o **CPF/CNPJ** e respectiva **Senha**. Clique em **Autenticar**.

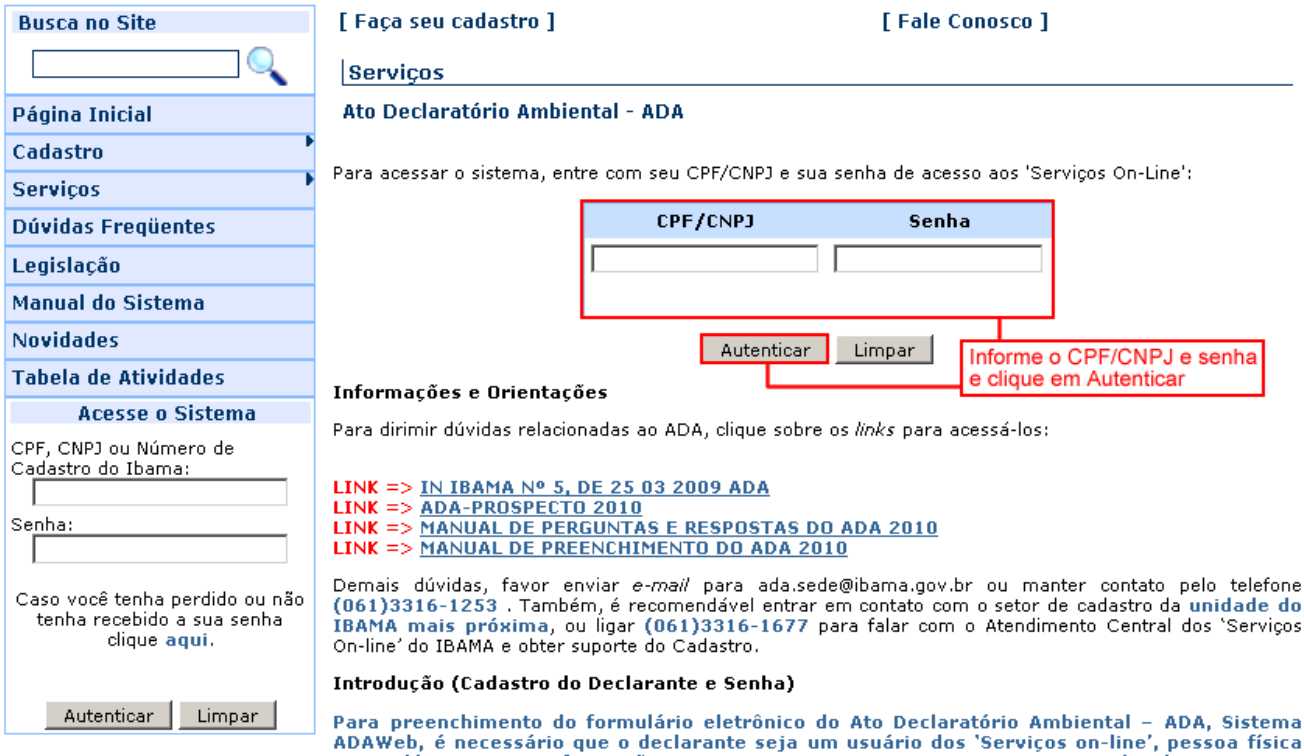

Link de Ajuda:

Manual e Atendimento do Serviços On-Line

- Esse sistema é melhor visualizado com o Mozilla Firefox. Faça o download Clicando Aqui!!!
- Manual de Preenchimento do Ato Declaratório Ambiental - ADA - Clique aqui!!!
- Transmitido o ADA e emitido Recibo, clique em `Sair` para declarar ADA de outro CPF/CNPJ

Será apresentado um quadro com a relação dos últimos imóveis rurais cadastrados, bem como, o botão para 'Declarar ADA' no exercício em referência.

ADA - Ato Declaratório Ambiental

DECLARAR ADA — O Botão Declarar ADA é para um novo cadastro de propriedades

1 - Imóveis Rurais Declarados a partir de 2009

Últimos Imóveis Rurais Declarados

Nº	NIRF	Exercício	Nome Imóvel	Municipio	Número do Recibo do ADA	OPERAÇÃO		
1	8647267	2009	Aluina Saraiva	ANADIA	10953270001136	Visualizar	Retificar	Cancelar
2	8008655	2009	Fazenda São Pedro	AMARANTE	10953220001140	Visualizar	Retificar	Cancelar
3	12345695	2009	Chácara Frei Galvão.	ALOANDIA	10953520001151	Visualizar	Retificar	Cancelar
4	14617358	2009	FAZENDA DIAMANTINA	MUNICIPIO PROVISORIO	10953990001165	Visualizar	Retificar	Cancelar
5	8008639	2009	fazenda cachoeirinha	AGUA BOA	10953510001166	Visualizar	Retificar	Cancelar
6	72712120	2009	Aluina Saraiva Rocha	AMATURA	10953130001195	Visualizar	Retificar	Cancelar
7	10762841	2009	darlan martins dadsfsd	BANDEIRANTES	10953500001199	Visualizar	Retificar	Cancelar
8	33211167	2009	Aluina Saraiva Rocha Silva	ACAJUTIBA	10953290001207	Visualizar	Retificar	Cancelar
9	15956334	2009	Ibama net	AGUA FRIA	10953290001208	Visualizar	Retificar	Cancelar
10	18864651	2009	fazenda ressaca	MUNICIPIO PROVISORIO	10953990001244	Visualizar	Retificar	Cancelar
11	59469730	2010	Serra Irene	ANGICAL DO PIAUI	11053220001245	Visualizar	Retificar	Cancelar
12	17891132	2010	Fazenda Copema	VILA RICA	11053510001248	Visualizar	Retificar	Cancelar
13	15957047	2010	Fazenda Samauma	ARIPUANA	11053510001250	Visualizar	Retificar	Cancelar
14	54761441	2010	Fazenda Santa Rem	ARIPUANA	11053510001251	Visualizar	Retificar	Cancelar
15	54693233	2010	Gleba Goio Ere	ARIPUANA	11053510001253	Visualizar	Retificar	Cancelar
16	10760040	2010	Aluina Saraiva Rocha Silva	AGUA FRIA	11053290001254	Visualizar	Retificar	Cancelar
17	41403444	2010	Fazenda Baliza	PARANATINGA	11053510001256	Visualizar	Retificar	Cancelar

O *link* Visualizar é utilizado para emitir-se o Recibo do ADA (.pdf) e visualização do preenchimento do ADA Exercício 2009 em diante.

O *link* Retificar é utilizado para editar-se a alteração nos dados do imóvel rural, no exercício em referência e conseqüente emissão de Recibo do ADA.

O *link* Cancelar é utilizado para excluir-se uma declaração do ADA, caso esta seja efetuada com erro, a exemplo de um NIRF erroneamente vinculado ao imóvel rural.

Ao acionar-se o botão DECLARAR ADA irá aparecer à tela abaixo:

Declarar ADA - Ato Declaratório Ambiental

1 - Identificação do Imóvel Rural

1.1 - NIRF:* 1.2 - Código do Imóvel no Incra:

1.3 - Nome do Imóvel:*

1.4 - Endereço:*

1.5 - C.E.P.: 1.6 - UF.:* -- selecione -- 1.7 - Município-UF.:* -- vazio --

Coordenadas da Sede

1.8 - Latitude: Grau ° Min. ' Seg. " -- selecione --

1.9 - Longitude: Grau ° Min. ' Seg. " Oeste

Coordenadas Geográficas são Referenciadas ao Datum SAD 69.

2 - Identificação do Declarante no ADA

2.1 - Ano de Exercício:* 2010

2.2 - CPF/CNPJ:* 12.345.678/0001-95 2.3 - Tipo de Declarante:* -- selecione --

2.4 - Nome/Razão Social:* ABASTECEDORA DE COMBUSTIVEL MARATONA LTDA

3 - Condominos

Informar os demais Condôminos, exceto o Declarante.

3.1 - Condominos:

3.2 - CPF/CNPJ Condomino: 3.3 - Nº de Percentual: %

Adicionar Condômino

Nenhum registro encontrado

4 - Áreas

Ajuda Sobre a Coluna: Sobreposição (em hectares) Sobreposição: Ocorre quando parte ou a totalidade de diferentes tipos de áreas se sobrepõem, ou seja, quando ocupam o mesmo espaço físico. Em resumo, um tipo de área pode sobrepor um ou mais tipos de áreas; a quantidade de área sobreposta não pode ser informada duas ou mais vêzes, devendo, portanto, ser sempre descontada (subtraída) no cálculo. Em um imóvel rural, necessariamente não é obrigatório haver sobreposição(ões).

ATENÇÃO! O Total Líquido (Áreas - Sobreposições) deverá coincidir com a Área Total do Imóvel ATI

Descrição	Tamanho (em hectares)	Sobreposição (em hectares)	Tipo(s) Área(s) (sobreposta(s)	Resultado Líquido (Área - Sobreposição)
1- Área Total do Imóvel - ATI			-- selecione --	
2- Áreas de Interesse Ambiental Não Tributáveis			-- selecione --	
2.1- Área de Preservação Permanente - APP			-- selecione --	
2.2- Área de Reserva Legal - ARL			-- selecione --	
2.3- Área de Reserva Particular do Patrimônio Natural - RPPN			-- selecione --	
2.4- Área de Declarado Interesse Ecológico - AIE			-- selecione --	
2.5- Área de Servidão Florestal ou Ambiental - ASFA			-- selecione --	
2.6- Área Coberta por Floresta Nativa (Vegetação Natural) - AFN			-- selecione --	
2.7- Área Alagada para Usina Hidrelétrica - AUH			-- selecione --	
3- Área com Benfeitorias Úteis/Necessárias à Atividade Rural			-- selecione --	
4- Distribuição da Área Utilizada na Atividade Rural			-- selecione --	
4.1- Área de Produtos Vegetais			-- selecione --	
4.2- Área em Descanso			-- selecione --	
4.3- Área de Reflorestamento (Florestas Plantadas: nativas/exóticas) - REFLO			-- selecione --	
4.4- Área de Pastagens			-- selecione --	
4.5- Área de Atividade Granjeira ou Aquícola			-- selecione --	
4.6- Área de Frustração de Safra ou Destruição de Pastagem por Calamidade Pública			-- selecione --	
5- Distribuição da Área Não Utilizada na Atividade Rural			-- selecione --	
5.1- Área com Demais Benfeitorias			-- selecione --	
5.2- Área com Mineração (jazida/mina)			-- selecione --	
5.3- Área Imprestável para a Atividade Rural não declarada de interesse ecológico			-- selecione --	
5.4- Área Inexplorada			-- selecione --	
5.5- Outras Áreas			-- selecione --	
	Total Líquido (Áreas - Sobreposições) ---------->			

Transmitir ADA e Emitir Recibo

(*) preenchimento obrigatório

Preencha o formulário do ADA acima apresentado para cadastrar o imóvel rural; posteriormente, clique em **Transmitir ADA e Emitir Recibo** .

Atenção! : Após clicar-se em **Transmitir ADA e Emitir Recibo** será emitido o Recibo do ADA. Dessa forma, somente será possível alterar os dados em "Retificar" (*link* localizado no 'gride' da tela anterior).

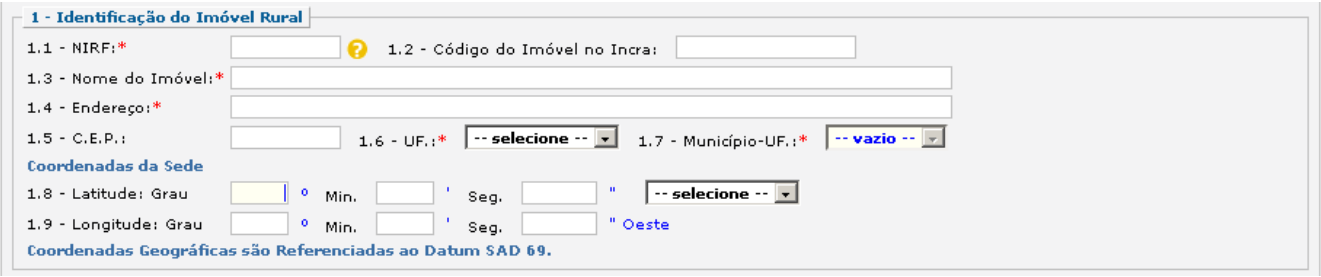

Informe os dados de Identificação do Imóvel Rural, referentes ao itém 1.

Ao posicionar-se o ponteiro do *mouse* sobre o sinal de interrogação , localizado ao lado do campo **NIRF,** surgirá a mensagem para que se informe o NIRF correto.

Atenção! Para Imóveis Rurais cuja Área Total seja superior a 500 hectares deve ser informado o par de Coordenadas Geográficas (Latitude X Longitude) do ponto de localização da Sede. Caso não se informem as Coordenadas Geográficas, irá aparecer um aviso como a imagem abaixo.

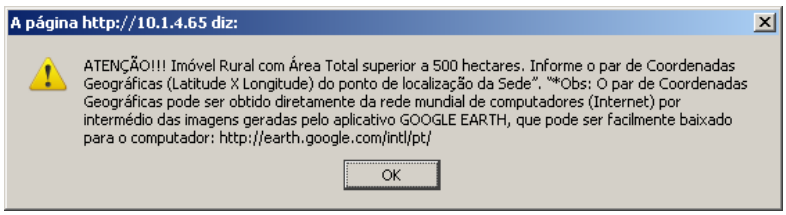

***Obs**: O par de Coordenadas Geográficas pode ser obtido diretamente da rede mundial de computadores ('Internet') por intermédio das imagens geradas pelo aplicativo GOOGLE EARTH, que pode ser facilmente 'baixado' para o computador. Ou então, com **GPS Móvel**.

Nos campos do itém 2 – Identificação do Declarante no ADA – surgirão, automaticamente, os dados do declarante, migrados do cadastro pessoa informado no CTF. Apenas o Tipo de Declarante (2.3) deverá ser preenchido.

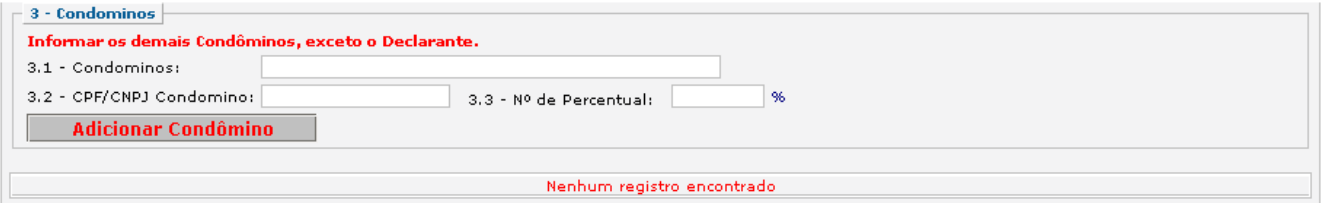

Nos campos do itém 3, quando for o caso, serão informados os dados dos Condôminos. Ao clicar-se em [Adicionar Condômino] cada um dos condôminos será incluído.

A cada condômino cadastrado irá aparecer um 'gride' abaixo com dois botões, um para 'Editar Condômino' e outro para 'Remover Condômino'.

Após "Adicionar" o condômino, clique em [Adicionar Condômino] para salvar os dados. Uma vez gravados, os dados não mais poderão ser alterados (apenas em retificação do ADA).

Na próxima tela serão cadastradas as áreas do imóvel rural.

Referente à Sobreposição: A sobreposição (em hectares) ocorre quando parte ou a totalidade de diferentes tipos de áreas se sobrepõem, ou seja, quando ocupam o mesmo espaço físico. Em resumo, um tipo de área pode sobrepor um ou mais tipos de áreas; a quantidade de área sobreposta não pode ser informada duas ou mais vezes, devendo, portanto ser sempre descontada (subtraída) no cálculo. Em um imóvel rural, necessariamente não é obrigatório haver sobreposição(ões).

Atenção! O Total Líquido (Áreas – Sobreposições) deve ser igual ao valor de Área Total do Imóvel (ATI); caso esses valores sejam diferentes surgirá uma mensagem específica (ajustes deverão ser efetuados até que os valores coincidam).

4 - Áreas

Ajuda Sobre a Coluna: Sobreposição (em hectares) **Sobreposição: Ocorre quando parte ou a totalidade de diferentes tipos de áreas se sobrepõem, ou seja, quando ocupam o mesmo espaço físico. Em resumo, um tipo de área pode sobrepor um ou mais tipos de áreas; a quantidade de área sobreposta não pode ser informada duas ou mais vêzes, devendo, portanto, ser sempre descontada (subtraída) no cálculo. Em um imóvel rural, necessariamente não é obrigatório haver sobreposição(ões).**

ATENÇÃO! O Total Líquido (Áreas - Sobreposições) deverá coincidir com a Área Total do Imóvel ATI

Descrição	Tamanho (em hectares)	Sobreposição (em hectares)	Tipo(s) Área(s) (sobreposta(s)	Resultado Líquido (Área - Sobreposição)
1- Área Total do Imóvel - ATI			-- selecione --	
2- Áreas de Interesse Ambiental Não Tributáveis			-- selecione --	
2.1- Área de Preservação Permanente - APP			-- selecione --	
2.2- Área de Reserva Legal - ARL			-- selecione --	
2.3- Área de Reserva Particular do Patrimônio Natural - RPPN			-- selecione --	
2.4- Área de Declarado Interesse Ecológico - AIE			-- selecione --	
2.5- Área de Servidão Florestal ou Ambiental - ASFA			-- selecione --	
2.6- Área Coberta por Floresta Nativa (Vegetação Natural) - AFN			-- selecione --	
2.7- Área Alagada para Usina Hidrelétrica - AUH			-- selecione --	
3- Área com Benfeitorias Úteis/Necessárias à Atividade Rural			-- selecione --	
4- Distribuição da Área Utilizada na Atividade Rural			-- selecione --	
4.1- Área de Produtos Vegetais			-- selecione --	
4.2- Área em Descanso			-- selecione --	
4.3- Área de Reflorestamento (Florestas Plantadas: nativas/exóticas) - REFLO			-- selecione --	
4.4- Área de Pastagens			-- selecione --	
4.5- Área de Atividade Granjeira ou Aquícola			-- selecione --	
4.6- Área de Frustração de Safra ou Destruição de Pastagem por Calamidade Pública			-- selecione --	
5- Distribuição da Área Não Utilizada na Atividade Rural			-- selecione --	
5.1- Área com Demais Benfeitorias			-- selecione --	
5.2- Área com Mineração (jazida/mina)			-- selecione --	
5.3- Área Imprestável para a Atividade Rural não declarada de interesse ecológico			-- selecione --	
5.4- Área Inexplorada			-- selecione --	
5.5- Outras Áreas			-- selecione --	
	Total Líquido (Áreas - Sobreposições) ---------->			

[Transmitir ADA e Emitir Recibo]

(*) preenchimento obrigatório

O botão Transmitir ADA e Emitir Recibo tem como função gravar, transmitir as informações e emitir o Recibo do ADA com todos os dados cadastrados. **Obs.:** Na parte final deste manual é apresentado um modelo do Recibo do ADA em arquivo '.pdf'.

A tela abaixo é um exemplo de como ficará o formulário eletrônico do ADA (ADAWeb), preenchidos os campos referentes às áreas, de acordo com o tamanho de cada uma delas.

Atenção! É necessário lembrar que, por ocasião do preenchimento dos campos, não devem ser lançados pontos, vírgulas, traços, barras. Basta lançar os dígitos; a vírgula é fixa e o sistema efetua, automaticamente, seu lançamento. As aproximações são feitas com zeros.

4 - Áreas

Ajuda Sobre a Coluna: Sobreposição (em hectares) **Sobreposição: Ocorre quando parte ou a totalidade de diferentes tipos de áreas se sobrepõem, ou seja, quando ocupam o mesmo espaço físico. Em resumo, um tipo de área pode sobrepor um ou mais tipos de áreas; a quantidade de área sobreposta não pode ser informada duas ou mais vêzes, devendo, portanto, ser sempre descontada (subtraída) no cálculo. Em um imóvel rural, necessariamente não é obrigatório haver sobreposição(ões).**

ATENÇÃO! O Total Líquido (Áreas - Sobreposições) deverá coincidir com a Área Total do Imóvel ATI

Descrição	Tamanho (em hectares)	Sobreposição (em hectares)	Tipo(s) Área(s) (sobreposta(s)	Resultado Líquido (Área - Sobreposição)
1- Área Total do Imóvel - ATI	1.500,000		-- selecione --	
2- Áreas de Interesse Ambiental Não Tributáveis			-- selecione --	
2.1- Área de Preservação Permanente - APP	50,000		-- selecione --	50,000
2.2- Área de Reserva Legal - ARL	300,000		-- selecione --	300,000
2.3- Área de Reserva Particular do Patrimônio Natural - RPPN	400,000	100,000	-- selecione --	300,000
2.4- Área de Declarado Interesse Ecológico - AIE	50,000		-- selecione --	50,000
2.5- Área de Servidão Florestal ou Ambiental - ASFA	20,000		-- selecione --	20,000
2.6- Área Coberta por Floresta Nativa (Vegetação Natural) - AFN	50,000		-- selecione --	50,000
2.7- Área Alagada para Usina Hidrelétrica - AUH	30,000		-- selecione --	30,000
3- Área com Benfeitorias Úteis/Necessárias à Atividade Rural	10,000		-- selecione --	10,000
4- Distribuição da Área Utilizada na Atividade Rural			-- selecione --	
4.1- Área de Produtos Vegetais	450,000		-- selecione --	450,000
4.2- Área em Descanso	50,000		-- selecione --	50,000
4.3- Área de Reflorestamento (Florestas Plantadas: nativas/exóticas) - REFLO	70,000		-- selecione --	70,000
4.4- Área de Pastagens	100,000		-- selecione --	100,000
4.5- Área de Atividade Granjeira ou Aquícola	10,000		-- selecione --	10,000
4.6- Área de Frustração de Safra ou Destruição de Pastagem por Calamidade Pública	5,000		-- selecione --	5,000
5- Distribuição da Área Não Utilizada na Atividade Rural			-- selecione --	
5.1- Área com Demais Benfeitorias			-- selecione --	0,000
5.2- Área com Mineração (jazida/mina)			-- selecione --	
5.3- Área Imprestável para a Atividade Rural não declarada de interesse ecológico	5,000		-- selecione --	5,000
5.4- Área Inexplorada			-- selecione --	0,000
5.5- Outras Áreas			-- selecione --	
	Total Líquido (Áreas - Sobreposições) ---------->			1.500,000

Transmitir ADA e Emitir Recibo

(*) preenchimento obrigatório

Após clicar-se em Transmitir ADA e Emitir Recibo os campos serão protegidos; surgirá o Recibo do ADA, como observado na imagem abaixo. O declarante deverá salvar e imprimir o recibo, gerado em formato **'.pdf'**, no qual consta o **Número do Recibo do ADA**. Para imprimí-lo é necessário ter instalado no computador um aplicativo de leitor de arquivos **'.pdf'**, como o 'Adobe Acrobat Reader'.

Havendo necessidade de corrigirem-se quaisquer dados no ADA transmitido no exercício em referência, exceto os dados de Pessoa Física ou Pessoa Jurídica (cuja alteração obrigatoriamente se fará no CTF) deve ser efetuada a retificação do ADA.

Importante! Nos casos de ADA retificador, um novo recibo será gerado e deverá ser impresso. É importante lembrar que o recibo deve ser guardado pelo **período mínimo de 05 anos**.

Exemplo de **Recibo do ADA** que será emitido ao final da gravação e transmissão de todos os dados inseridos no formulário ADAWeb.

1 / 1 75,2% Localizar

Ministério do Meio Ambiente - MMA
Instituto Brasileiro do Meio Ambiente e dos Recursos Naturais Renováveis - IBAMA
Diretoria de Uso Sustentável da Biodiversidade e Florestas - DBFLO

Ato Declaratório Ambiental - ADA (Lei 9.393/96)

Exercício: 2010

IDENTIFICAÇÃO JUNTO AO ÓRGÃO AMBIENTAL

01 - Tipo de Declaração: 2ª Transmissão Deste Exercício		
02 - Número do Recibo do ADA: 11053510001256		
03 - Data da Transmissão: 02/02/2010		

DADOS DO IMÓVEL

04 - Número do Imóvel na Receita Federal: 4140344-4		
05 - Nome do Imóvel: Fazenda Baliza		
06 - Endereço (localização): Gleba Kuluene, Margem Esquerda do Rio Ru		
07 - Município: PARANATINGA	08 - UF: MT	09 - CEP: 78.700-008
10 - Localização Geografica da Sede - Latidude: 12º 12 ',1 ' 'N	Longitude: 12 º 12 ',1 ' 'E	

IDENTIFICAÇÃO DO DECLARANTE

11 - Tipo de Declarante: Proprietário		
12 - CPF/CNPJ: 12.345.678/0001-95	13 - Nome/Razão Social: ABASTECEDORA DE COMBUSTIVEL MARATONA LTDA	
14 - Endereço: Av. Central Conjunto 14 lote 20		
15 - Bairro: SANTO ANTONIO		
16 - Município: BRASILIA	17 - UF: DF	18 - CEP: 70.000-000
19 - Telefone Fixo:	20 - Celular:	21 - Fax:
22 - Caixa Postal: 121	23 - email: Teste.relp@ibama.gov.br	
24 - Condôminos:		

Nome	CPF/CNPJ	Percentual
walquirio	10010010017	,12

ÁREAS

Descrição	Tamanho (em hectares)	Sobreposição	Tipo(s) Área(s) Sobresposta(s)	Resultado Liquido (Área-Sobreposição
1- Área Total do Imóvel - ATI	1.500,000	---	---	---
2- Áreas de Interesse Ambiental Não Tributáveis	---	---	---	---
****2.1- Área de Preservação Permanente - APP	50,000	---	---	50,000
****2.2- Área de Reserva Legal - ARL	300,000	---	---	300,000
****2.3- Área de Reserva Particular do Patrimônio Natural - RPPN	400,000	100,000	ARL	300,000
****2.4- Área de Declarado Interesse Ecológico - AIE	50,000	---	---	50,000
****2.5- Área de Servidão Florestal ou Ambiental - ASFA	20,000	---	---	20,000
****2.6- Área Coberta por Floresta Nativa (Vegetação Natural) - AFN	50,000	---	---	50,000
****2.7- Área Alagada para Usina Hidrelétrica - AUH	30,000	---	---	30,000
3- Área com Benfeitorias Úteis/Necessárias à Atividade Rural	10,000	---	---	10,000
4- Distribuição da Área Utilizada na Atividade Rural	---	---	---	---
****4.1- Área de Produtos Vegetais	450,000	---	---	450,000
****4.2- Área em Descanso	50,000	---	---	50,000
****4.3- Área de Reflorestamento (Florestas Plantadas: nativas/exóticas) - REFLO	70,000	---	---	70,000
****4.4- Área de Pastagens	100,000	---	---	100,000
****4.5- Área de Atividade Granjeira ou Aquícola	10,000	---	---	10,000
****4.6- Área de Frustração de Safra ou Destruição de Pastagem por Calamidade	5,000	---	---	5,000
5- Distribuição da Área Não Utilizada na Atividade Rural	---	---	---	---
****5.1- Área com Demais Benfeitorias	---	---	---	---
****5.2- Área com Mineração (jazida/mina)	---	---	---	---
****5.3- Área Imprestável para a Atividade Rural não declarada de Interesse ecológico	5,000	---	---	5,000
****5.4- Área Inexplorada	---	---	---	---
****5.5- Outras Áreas	---	---	---	---
	Total Liquido (Áreas - Sobreposições):			1.500,000

TERMO DE RESPONSABILIDADE

As informações contidas neste formulário são a expressão da verdade. O IBAMA, ao receber as informações contidas neste Ato Declaratório Ambiental – ADA, deverá inserí-las no SINIMA (Art. 9º da Lei 6.938/81) e encaminhá-las à Receita Federal. A veracidade deste recibo poderá ser averiguada no sítio do IBAMA pelo endereço http://www.ibama.gov.br/ctf/publico/ada/recibo_ada.php, digitando-se o Número do Recibo do ADA e do Código Validador, para quaisquer fins que se fizerem necessários. Dúvidas poderão ser dirimidas pelo (61) 3316 - 1677 do Cadastro Técnico Federal - CTF, pelo setor de cadastro da Superintendência local e pelo email ada.sede@ibama.gov.br.

Número do Recibo do ADA - 11053510001256

Código Validador deste documento - NFDTFEGPFBUY5W3C
Emissão em: 04/02/2010 17:39:40

Para verificação da autenticidade do **Recibo do ADA**, por intermédio do código validador do mesmo, é necessário ao interessado acessar a página do IBAMA (www.ibama.gov.br) e, dentro do *link* 'Serviços', localizar a opção 'Consulta'; nela, clicar em 'Consulta do Recibo do Ato Declaratório Ambiental – ADA'.

As informações contidas neste formulário são a expressão da verdade. O IBAMA, ao receber as informações contidas neste Ato Declaratório Ambiental – ADA, deverá inserí-las no SINIMA (Art. 9° da Lei 6.938/81) e encaminhá-las à Receita Federal. A veracidade deste recibo poderá ser averiguada no sítio do IBAMA pelo endereço http://www.ibama.gov.br/ctf/publico/ada/recibo_ada.php, digitando-se o Número do Recibo do ADA e do Código Validador, para quaisquer fins que se fizerem necessários. Dúvidas poderão ser dirimidas pelo (61) 3316 - 1677 do Cadastro Técnico Federal - CTF, pelo setor de cadastro da Superintendência local e pelo email ada.sede@ibama.gov.br.

Número do Recibo do ADA - 11053510001256

Código Validador deste documento - NFDTFEGPFBUY5W3C

Emissão em: 02/02/2010 11:03:59

Digite o Código Validador, localizado ao final do **Recibo do ADA** (.pdf); e clique em Verificar Autenticidade.

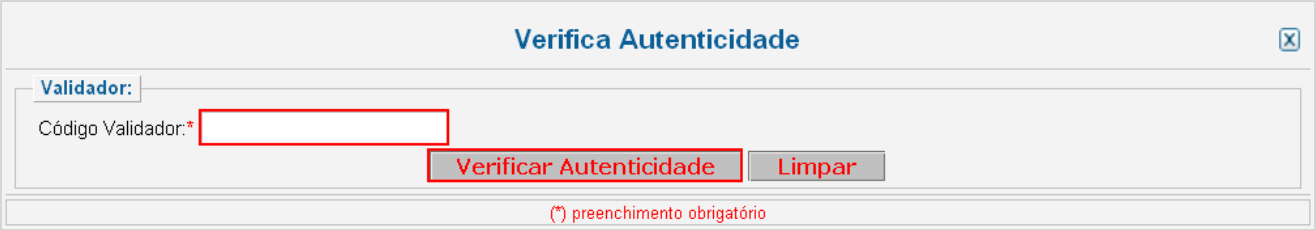

Se os dados aparecerem corretos, como visualizado na tela abaixo, a autenticação foi verificada.