



GUIA DE PREENCHIMENTO

RELATÓRIO ANUAL DE ATIVIDADES POTENCIALMENTE POLUIDORAS E UTILIZADORAS DE RECURSOS AMBIENTAIS (RAPP)

RELATÓRIO ANUAL PARA BARRAGENS

VERSÃO 4

IBAMA
FEVEREIRO, 2020

Índice

Quem deve preencher este formulário?	3
Vigência do formulário	3
Como preencher?	3
Informações	4
Nome da barragem.....	5
Situação de funcionamento da barragem.....	5
Coordenadas Geográficas.....	5
Latitude.....	5
Longitude.....	5
Dados da Barragem	5
Função do reservatório	5
Capacidade máxima.....	5
Porte da barragem quando à altura	5
Ocupação	5
Gravar barragem.....	6
Acidentes anteriores a este cadastramento	6
Barragens previamente cadastradas.....	6
Selecione a barragem.....	7
Alterar dados e fazer relatório	7
Ir direto ao relatório	7
Dados do Relatório.....	7
Monitoramento	8
Selecione a barragem.....	9
Frequência	9
Volume médio.....	9
Plano de emergência.....	9
Poluentes Potenciais	9
Acidentes referentes a esse relatório	9
Gravar relatório	10
Adicionar acidentes	10
Editar registros	10
Sanções.....	11
Contato	11

Quem deve preencher este formulário?

As pessoas físicas e/ou jurídicas que exerceram atividade sujeita à TCFA e que possuem barragem.

Em caso de dúvida, consulte a Instrução Normativa Ibama 06/2014, disponível em:

https://www.ibama.gov.br/phocadownload/relatorios/atividades_poluidoras/ibama_gui_geral_rapp_2017.pdf

Vigência do formulário

Este formulário está vigente desde o RAPP 2009 (Relatório 2010/2009).

Como preencher?

FORMULÁRIO DE RELATÓRIO ANUAL PARA BARRAGENS ✕

Caso não possua nenhuma barragem listada no campo Barragem, clique aqui -> Cadastrar Nova

Exercício:*

Selecione a Barragem:*

Relatorios Cadastrados				↑
Nº	Nome da barragem	Ano do Relatório	OPERAÇÃO	
1	TTTTTT	2010		↓

(*) preenchimento obrigatório

O relatório de barragem somente será disponibilizado para barragens cadastradas.

Caso a barragem já esteja cadastrada, siga para o item "Barragens previamente cadastradas" (pág. 6). Para novas barragens, clique no botão "Cadastrar Nova" e preencha as informações solicitadas, conforme a tela a seguir:

Barragens

X

Nome da barragem:*

Situação de funcionamento da barragem:* Desativada

Que medidas de segurança foram tomadas para desativá-la?:
Caracteres: 150/150

Coordenada Geográfica

Latitude:* Grau * Min. * Seg. * -- seleccione --

Longitude:* Grau * Min. * Seg. Ver no Mapa

Dados da Barragem

A função do reservatório é armazenar:* Água ?

Nome do corpo d'água barrado:

O que há às margens de corpo d'água: -- seleccione --

Capacidade máxima:* -- seleccione --

Porte da barragem quanto à altura:* -- seleccione --

Ocupação | Acidentes

ÁREA DE INFLUÊNCIA DA BARRAGEM

<input type="checkbox"/> Centros urbanos	<input type="checkbox"/> Povoado/Vilarejo	<input type="checkbox"/> População Ribeirinha
<input type="checkbox"/> Vias de acesso	<input type="checkbox"/> Vegetação nativa	<input type="checkbox"/> Reflorestamento
<input type="checkbox"/> Agricultura/pastagem	<input type="checkbox"/> Solo exposto	<input type="checkbox"/> Reserva legal
<input type="checkbox"/> Terras indígenas	<input type="checkbox"/> Área de preservação permanente	<input type="checkbox"/> Unidade de conservação
<input type="checkbox"/> Curso d'água	<input type="checkbox"/> Outros	

Gravar Barragem
Finalizar

(*) preenchimento obrigatório

Informações

Recolhe informações sobre a barragem a ser cadastrada.

Nome da barragem:*

Situação de funcionamento da barragem:* Desativada

Que medidas de segurança foram tomadas para desativá-la?:
Caracteres: 150/150

Nome da barragem

Informe o nome da barragem.

Situação de funcionamento da barragem

Selecione a opção que corresponde à situação de funcionamento da barragem. Caso a barragem esteja desativada, informe quais medidas de segurança foram tomadas para desativá-la.

Coordenadas Geográficas

Recolhe informações sobre a localização geográfica da barragem.



O formulário, intitulado "Coordenada Geográfica", contém campos para inserir a latitude e longitude em graus, minutos e segundos. Cada campo é precedido por um asterisco (*). Para a longitude, há um botão "Ver no Mapa" ao lado do campo de segundos.

Latitude

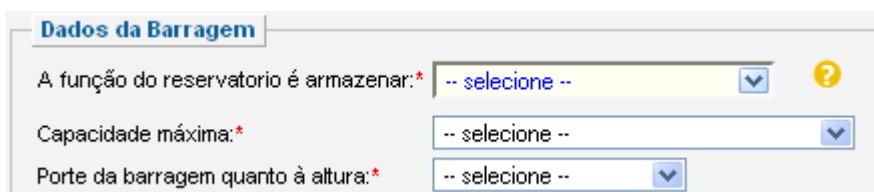
Informe a latitude da barragem.

Longitude

Informe a longitude da barragem.

Dados da Barragem

Recolhe informações as características da barragem.



O formulário, intitulado "Dados da Barragem", contém três campos de seleção por lista suspensa, todos com um asterisco (*) e um ícone de ajuda (?). Os campos são: "A função do reservatório é armazenar:", "Capacidade máxima:" e "Porte da barragem quanto à altura:".

Função do reservatório

Selecione a função que o reservatório possui. Caso seja armazenar água, informe o nome do corpo de água barrado e o que há às margens do corpo de água conforme será solicitado.

Capacidade máxima

Selecione a capacidade máxima da barragem (m³).

Porte da barragem quando à altura

Indique o porte da barragem quanto à altura (m).

Ocupação

Recolhe informações sobre a área de influência da barragem.

Ocupação | Acidentes

ÁREA DE INFLUÊNCIA DA BARRAGEM

Caracterização da área:

Centros urbanos Povoado/vilarejo População Ribeirinha

Vias de acesso Vegetação nativa Reflorestamento

Agricultura/pastagem Solo exposto Reserva legal

Terras indígenas Área de preservação permanente Unidade de conservação

Curso d'água Outros

Marque as características da área de influência da barragem. Podem ser marcadas quantas opções foram necessárias.

Gravar barragem

Clique em “Gravar Barragem” para cadastrar a nova barragem. O botão finalizar retorna à página inicial do formulário sem que os dados tenham sido gravados. Após gravar uma nova barragem, será disponibilizada, ao final da página, uma aba para o registro de acidentes, conforme a seguir.

Ocupação | **Acidentes**

Acidentes anteriores a este cadastramento

Data:

Causa principal do acidente: Outros Causa natural Causa estrutural

Impacto do acidente:

Povoado/vilarejo População Ribeirinha Vias de acesso

Vegetação nativa Reflorestamento Agricultura/pastagem

Solo exposto Reserva legal Terras indígenas

Área de preservação permanente Unidade de conservação Curso d'água

Centros urbanos Outros

Acidentes Cadastrados				
Idº	Data	Causa	Impacto	OPERAÇÃO
Nenhuma Barragem cadastrada				

Acidentes anteriores a este cadastramento

Informe os acidentes que tenham ocorrido antes do cadastramento da barragem.

Preencha a data e marque a causa principal do acidente e os impactos causados. Podem ser marcadas quantas opções forem necessárias.

Após o preenchimento, clique em gravar acidente. Após o registro do acidente na tabela de acidentes cadastrados, clique em “Finalizar” para finalizar o preenchimento do formulário.

Barragens previamente cadastradas

Recolhe informações sobre barragens cadastrada em anos interiores.

FORMULÁRIO DE RELATÓRIO ANUAL PARA BARRAGENS

✕

Caso não possua nenhuma barragem listada no campo Barragem, clique aqui -> [Cadastrar Nova](#)

Exercício: *

Selecione a Barragem: *

Relatorios Cadastrados

Nº	Nome da barragem	Ano do Relatório	OPERAÇÃO
1	TTTTTT	2010	

(*) preenchimento obrigatório

Selecione a barragem

Selecione a barragem cadastrada. As informações e características da barragem selecionada serão mostradas e estarão disponíveis para alteração.

Alterar dados e fazer relatório

[Alterar Dados e Fazer o Relatório.](#)

Caso seja necessário, altere os dados da barragem e clique em alterar os dados e fazer o relatório, ao final da página.

Ir direto ao relatório

[Ir Direto ao Relatório.](#)

Clique em ir direto ao relatório, ao final da página, caso nenhuma alteração seja necessária.

Dados do Relatório

Recolhe informações sobre o relatório de barragens.

DADOS DO RELATÓRIO

Houve alguma medida de Monitoramento* SIM NÃO

Monitoramento

Monitoramento:

Frequência:

Grid Monitoramento

Nenhum registro encontrado

Volume Médio

Volume médio no período de Janeiro a Março do ano anterior:*

Volume médio no período de Abril a Junho do ano anterior:*

Volume médio no período de Julho a Setembro do ano anterior:*

Volume médio no período de Outubro a Dezembro do ano anterior:*

Plano de Ação de Emergência em caso de rompimento?:*

Há poluentes potenciais?* Sim Não

Selecione o Poluente

Código

Grid Poluentes Potenciais

Nenhum registro encontrado

Acidentes referentes a este Relatório

Data:

Causa Principal do Acidente: Outros Causa natural Causa estrutural

Impacto do Acidente:

<input type="checkbox"/> Povoado/vilarejo	<input type="checkbox"/> População Ribeirinha	<input type="checkbox"/> Vias de acesso
<input type="checkbox"/> Vegetação nativa	<input type="checkbox"/> Reflorestamento	<input type="checkbox"/> Agricultura/pastagem
<input type="checkbox"/> Solo exposto	<input type="checkbox"/> Reserva legal	<input type="checkbox"/> Terras indígenas
<input type="checkbox"/> Área de preservação permanente	<input type="checkbox"/> Unidade de conservação	<input type="checkbox"/> Curso d'água
<input type="checkbox"/> Centros urbanos	<input type="checkbox"/> Outros	

Acidentes Cadastrados Para o Relatório

Nenhuma Barragem cadastrada

(*) preenchimento obrigatório

Monitoramento

Recolhe informações sobre o monitoramento realizado na barragem, caso houver.

Houve alguma medida de Monitoramento* SIM NÃO

Monitoramento

Monitoramento: -- seleccione --

Frequência: -- seleccione --

Grid Monitoramento

Nenhum registro encontrado

Selecione a barragem

Indique o tipo de monitoramento realizado.

Frequência

Indique a frequência do monitoramento realizado.

Volume médio

Recolhe informações trimestrais sobre o volume médio da barragem.

Volume Médio

Volume médio no período de Janeiro a Março do ano anterior:* -- seleccione --

Volume médio no período de Abril a Junho do ano anterior:* -- seleccione --

Volume médio no período de Julho a Setembro do ano anterior:* -- seleccione --

Volume médio no período de Outubro a Dezembro do ano anterior:* -- seleccione --

Plano de emergência

Plano de Ação de Emergência em caso de rompimento?:* -- seleccione --

Indique a existência ou não de Plano de Ação de Emergência em caso de rompimento.

Poluentes Potenciais

Há poluentes potenciais?* Sim Não

Selecione o Poluente


Código

Indique a existência de poluentes potenciais na barragem. Caso a resposta seja “Sim”, indique o nome do poluente e o respectivo código.

Acidentes referentes a esse relatório

Recolhe informações sobre acidentes a serem relatados no presente relatório.

Acidentes referentes a este Relatório

Data: 

Causa Principal do Acidente: Outros Causa natural Causa estrutural

Impacto do Acidente: Povoados/vilarejos População Ribeirinha Vias de acesso
 Vegetação nativa Reflorestamento Agricultura/pastagem
 Solo exposto Reserva legal Terras indígenas
 Área de preservação permanente Unidade de conservação Curso d'água
 Centros urbanos Outros

Acidentes Cadastrados Para o Relatório

Nenhuma Barragem cadastrada


Informe a data do acidente, a causa principal e os impactos causados pelo acidente.

Gravar relatório

Clique no botão “Gravar relatório” após o preenchimento correto de todas as informações.

Adicionar acidentes

Acidentes referentes a este Relatório

Data: 

Causa Principal do Acidente: Outros Causa natural Causa estrutural

Impacto do Acidente: Povoados/vilarejos População Ribeirinha Vias de acesso
 Vegetação nativa Reflorestamento Agricultura/pastagem
 Solo exposto Reserva legal Terras indígenas
 Área de preservação permanente Unidade de conservação Curso d'água
 Centros urbanos Outros

Acidentes Cadastrados Para o Relatório				
Nº	Data	Causa	Impacto	OPERAÇÃO
Nenhuma Barragem cadastrada				

Após gravar os dados, é possível reportar outros acidentes, clicando em “Adicionar Acidente” ao final da página.

Caso deseje finalizar o relatório, clique em “Finalizar”. Automaticamente o relatório ficará disponível na tabela de registros.

Editar registros

Clique em editar () na tabela de registros para alterar os dados declarados.

A edição de dados é possível apenas para os relatórios não entregues. Para editar dados de relatórios entregues deve-se primeiramente solicitar a retificação do RAPP. As informações sobre como solicitar a retificação do RAPP estão disponíveis no Guia Geral do RAPP (https://servicos.ibama.gov.br/phocadownload/manual/guiageral_rapp_2014_v2.pdf).

Sanções

A pessoa física ou jurídica que deixar de entregar o RAPP ou apresentar informações total ou parcialmente falsas está sujeita à multa e/ou sanções de natureza ambiental, conforme consolidado nos Arts. 17 a 20 da Instrução Normativa do Ibama 06 de 2014.

Contato

Para outras informações sobre o preenchimento e entrega do Relatório Anual de Atividades favor acessar o Guia Geral de Preenchimento na página principal do Relatório ou entrar em contato através do telefone: 0800 61 8080 ou no endereço eletrônico https://servicos.ibama.gov.br/ctf/formulario_solicitacao_auxilio.php, em Formulário de Solicitação de Auxílio >> Tipo de solicitação >> Outra solicitação.