


ATUALIZADO EM 02/Dec/2019 - 12:00



MINISTÉRIO DO MEIO AMBIENTE - MMA  
INSTITUTO BRASILEIRO DO MEIO AMBIENTE E DOS RECURSOS  
NATURAIS RENOVÁVEIS-IBAMA

0 100 200 300 km



0 50 100 150 NM



Sistema de Coordenadas  
Geográficas  
DATUM SIRGAS 2000

### VISTORIA EM ÁREAS COM LOCALIDADES OLEADAS NO LITORAL BRASILEIRO NAS ÚLTIMAS 24H

#### LEGENDA

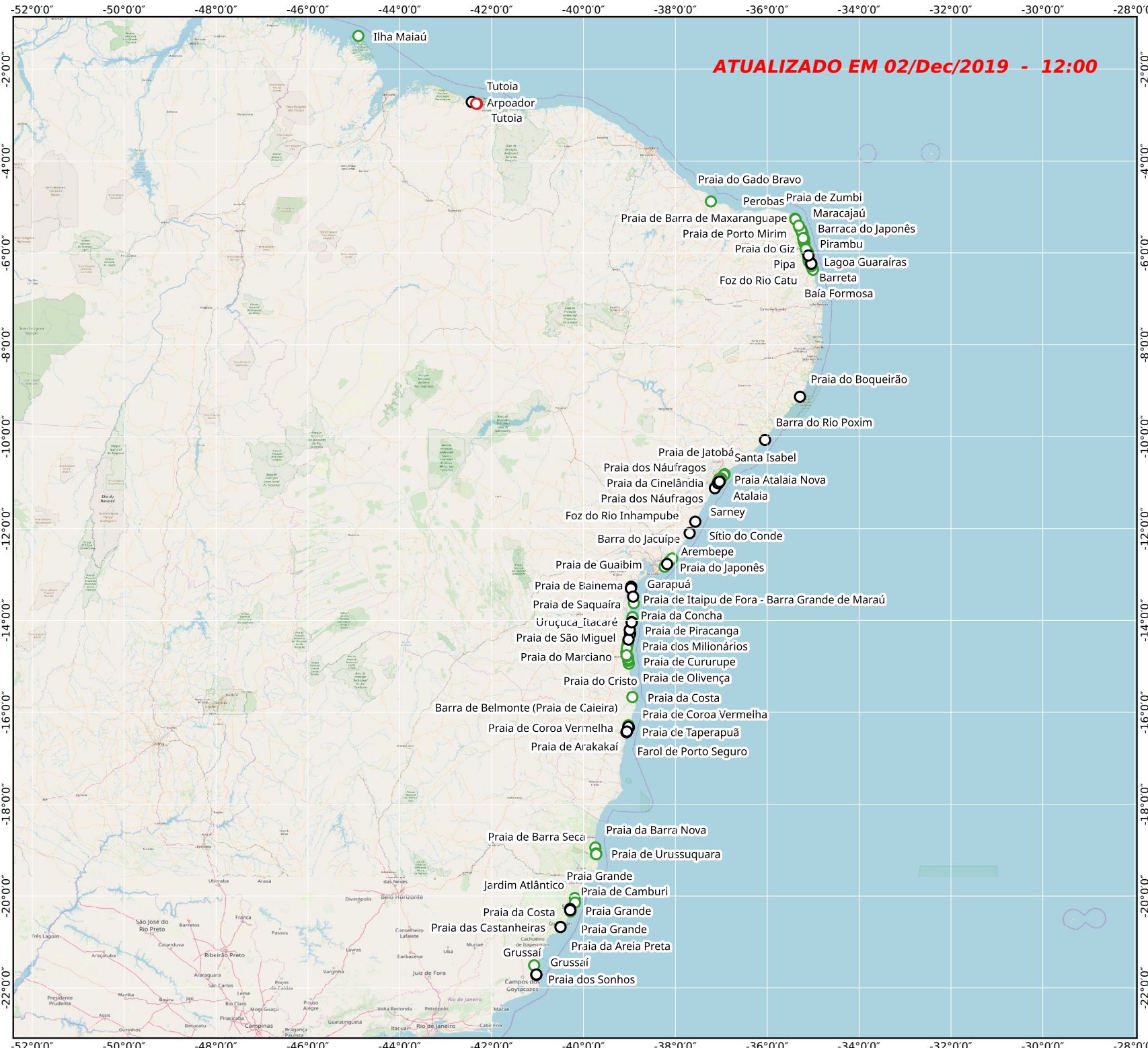
Total de áreas vistoriadas em 24h [101]

- Oleada - Manchas (mais que 10% de contaminação) [2]
- Oleada - Vestígios/Esparços (até 10% de contaminação) [35]
- Praias limpas (óleo não observado) [64]

Obs.: O conceito de localidade utilizado neste mapeamento se restringe a uma área de 1km ao longo da costa. Portanto uma praia com uma faixa de areia com 10km possui 10 localidades.

Fontes:  
IBAMA/NMI-CE, IBAMA/SISCOM, IBGE,  
OpenstreetMap  
Vistorias em campo realizadas por IBAMA, ICMBio,  
Marinha do Brasil, Defesa Civil, Prefeituras  
Municipais e Instituições Parceiras

Elaboração: IBAMA-Emergência Ambiental, NMI-CE  
Data de Elaboração: Data: 2/12/2019



ATUALIZADO EM 02/Dec/2019 - 12:00



MINISTÉRIO DO MEIO AMBIENTE - MMA  
INSTITUTO BRASILEIRO DO MEIO AMBIENTE E DOS RECURSOS  
NATURAIS RENOVÁVEIS-IBAMA

0 100 200 300 km

0 50 100 150 NM



Sistema de Coordenadas  
Geográficas  
DATUM SIRGAS 2000

### LOCALIDADES OLEADAS NO LITORAL BRASILEIRO IDENTIFICADAS A PARTIR DE 30/ AGOSTO/2019

#### LEGENDA

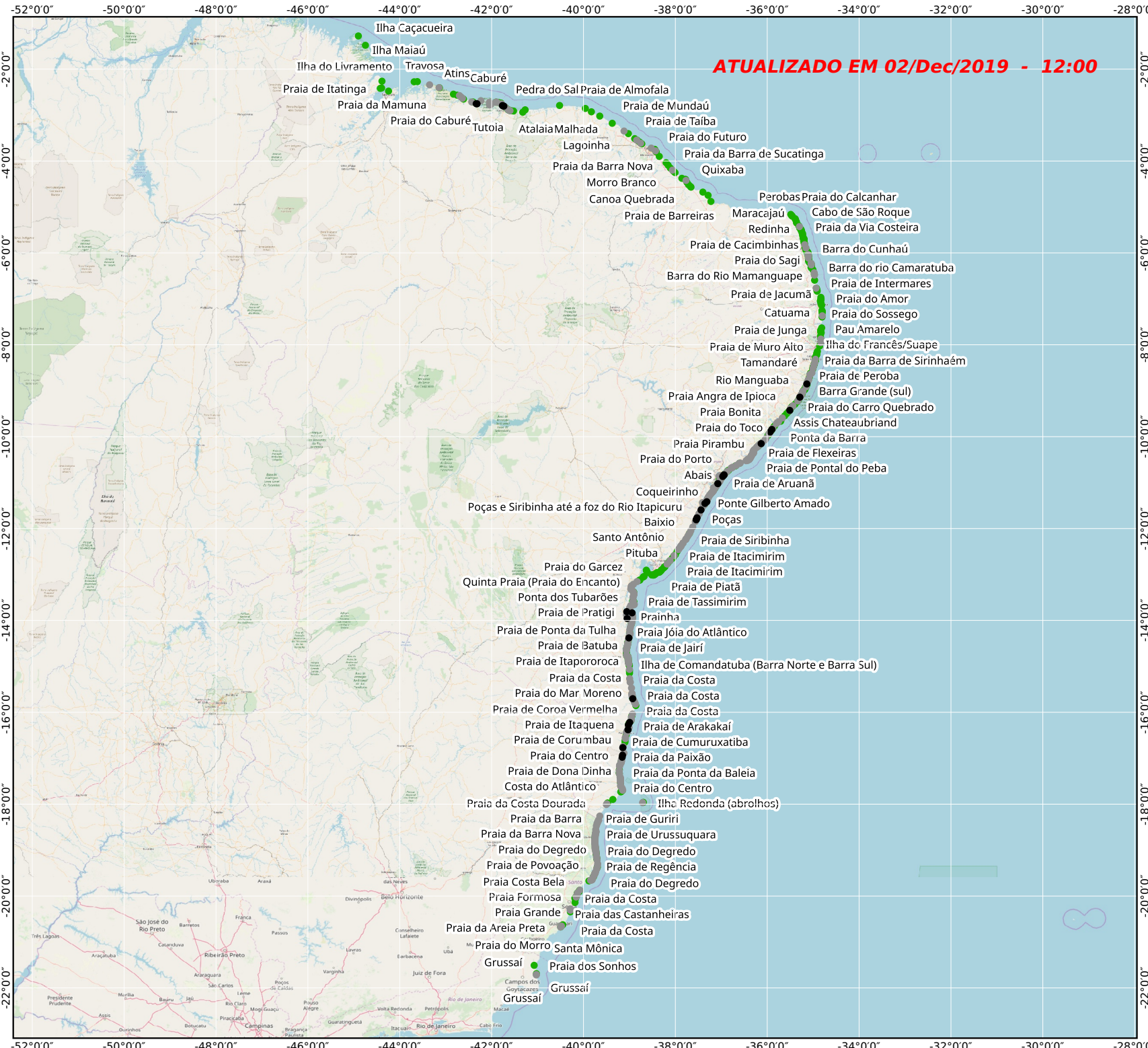
- Total de áreas oleadas desde 30/08 [866]
- Oleada - Manchas (mais que 10% de contaminação) [31]
  - Oleada - Vestígios/Esparsos (até 10% de contaminação) [486]
  - Praias limpas (óleo não observado) [349]

Obs.: O conceito de localidade utilizado neste mapeamento se restringe a uma área de 1km ao longo da costa. Portanto uma praia com uma faixa de areia com 10km possui 10 localidades.

**TABELA QUANTITATIVA**  
Estados Afetados - 11  
Municípios Afetados - 127  
Localidades Afetadas - 866

Fontes:  
IBAMA/NMI-CE, IBAMA/SISCOM, IBGE, OpenstreetMap  
Vistorias em campo realizadas por IBAMA, ICMBio, Marinha do Brasil, Defesa Civil, Prefeituras Municipais e Instituições Parceiras

Elaboração: IBAMA-Emergência Ambiental, NMI-CE  
Data de Elaboração: Data: 2/12/2019



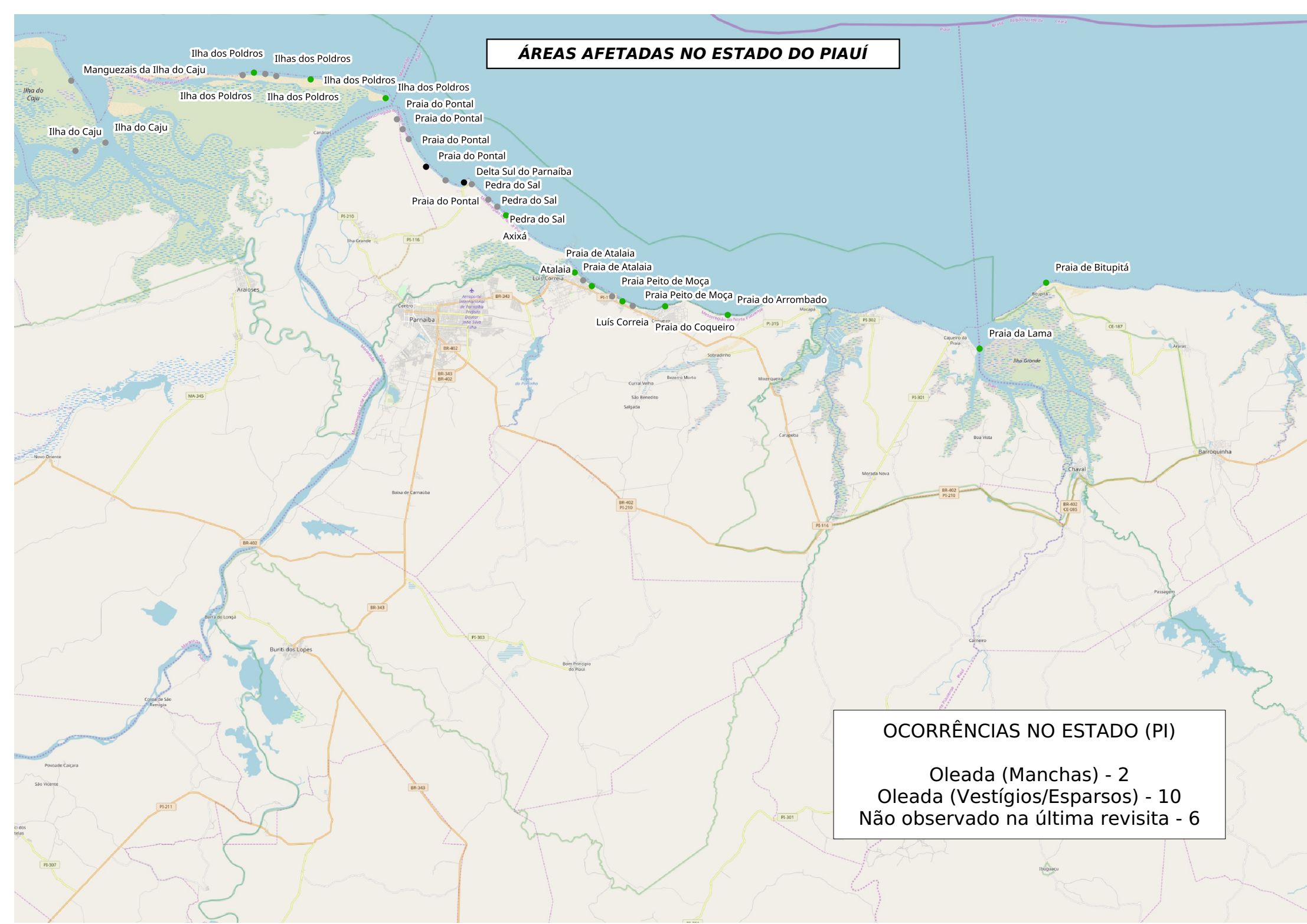
# ÁREAS AFETADAS NO ESTADO DO MARANHÃO

OCORRÊNCIAS NO ESTADO (MA)

Oleada (Manchas) - 2  
Oleada (Vestígios/Esparsos) - 13  
Não observado na última revisita - 16



## ÁREAS AFETADAS NO ESTADO DO PIAUÍ



## OCORRÊNCIAS NO ESTADO (PI)

Oleada (Manchas) - 2  
Oleada (Vestígios/Esparsos) - 10  
Não observado na última revisita - 6

# ÁREAS AFETADAS NO ESTADO DO CEARÁ

## OCORRÊNCIAS NO ESTADO (CE)

Oleada (Manchas) - 0  
Oleada (Vestígios/Esparsos) - 7  
Não observado na última revisita - 30



# ÁREAS AFETADAS NO ESTADO DO RIO GRANDE DO NORTE

Praia do Gado Bravo

- Praia do Calcanhar
- Praia Carnaubinhas
- Praia de Touros
- Perobas
- Praia de Zumbi
- Praia de Zumbi
- Rio Punaú
- Maracajaú
- Ponta de Maracajaú
- Praia de Caraúbas
- Praia de Caraúbas
- Cabo de São Roque
- Muriú
- Jacumã
- Praia de Porto Mirim
- Praia de Pitanguí
- Praia de Graçandu
- Barra do Rio
- Praia de Jenipabu
- Jenipabu
- Barraca do Japonês
- Praia de Rendingha Nova
- Redinha
- Praia de Santa Rita
- Praia do Meio
- Praia do Forte
- Praia da Via Costeira
- Praia de Areia Preta
- Ponta Negra
- Barreira do Inferno
- Barreira do Inferno
- Praia de Alagamar
- Cotolelo
- Foz do Rio Pirangi/Pium
- Pirangi do Sul
- Ponta da Ilha Verde
- Praia de Búzios
- Praia de Búzios
- Camurupim
- Praia de Barra de Tabatinga
- Praia de Barra de Tabatinga
- Barreta
- Praia de Barreta
- Praia de Barreta
- Lagoa Guarairas
- Praia do Giz
- Praia de Cacimbinhas
- Praia de Malembá
- Pirambu
- Fortaleza dos reis Magos
- Praia do Madeiro
- Pipa
- Sibaúma/Das Minas
- Praia das Minas
- Barra do Cunhaú
- Foz do Rio Catu
- Barra do Cunhaú
- Praia do Pontal
- Praia do Sagi
- Baía Formosa
- Sagi
- Barra do Guaju

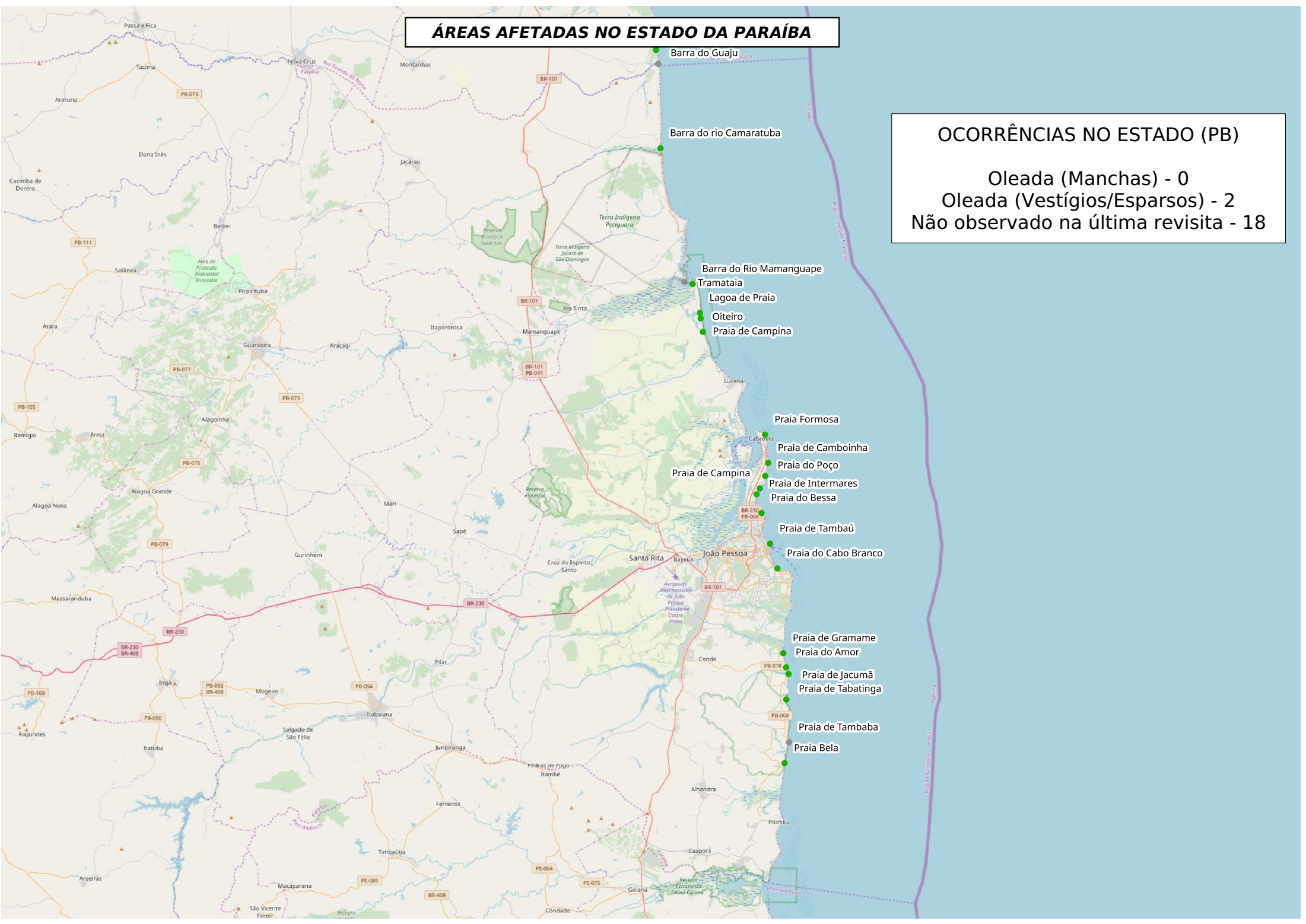
## OCORRÊNCIAS NO ESTADO (RN)

Oleada (Manchas) - 0  
Oleada (Vestígios/Esparsos) - 12  
Não observado na última revisita - 62

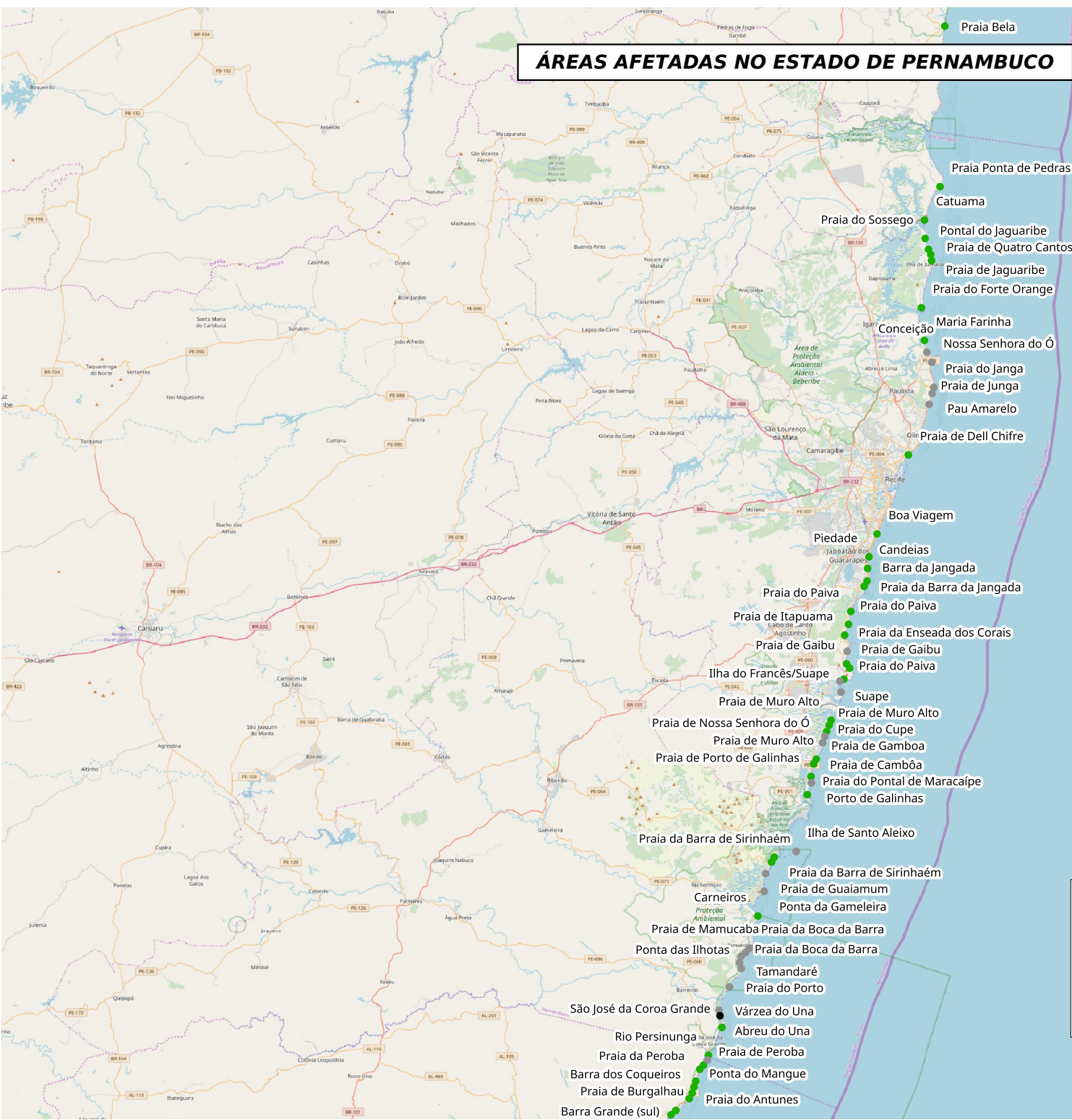
# ÁREAS AFETADAS NO ESTADO DA PARAÍBA

## OCORRÊNCIAS NO ESTADO (PB)

Oleada (Manchas) - 0  
Oleada (Vestígios/Esparsos) - 2  
Não observado na última revisita - 18



# ÁREAS AFETADAS NO ESTADO DE PERNAMBUCO

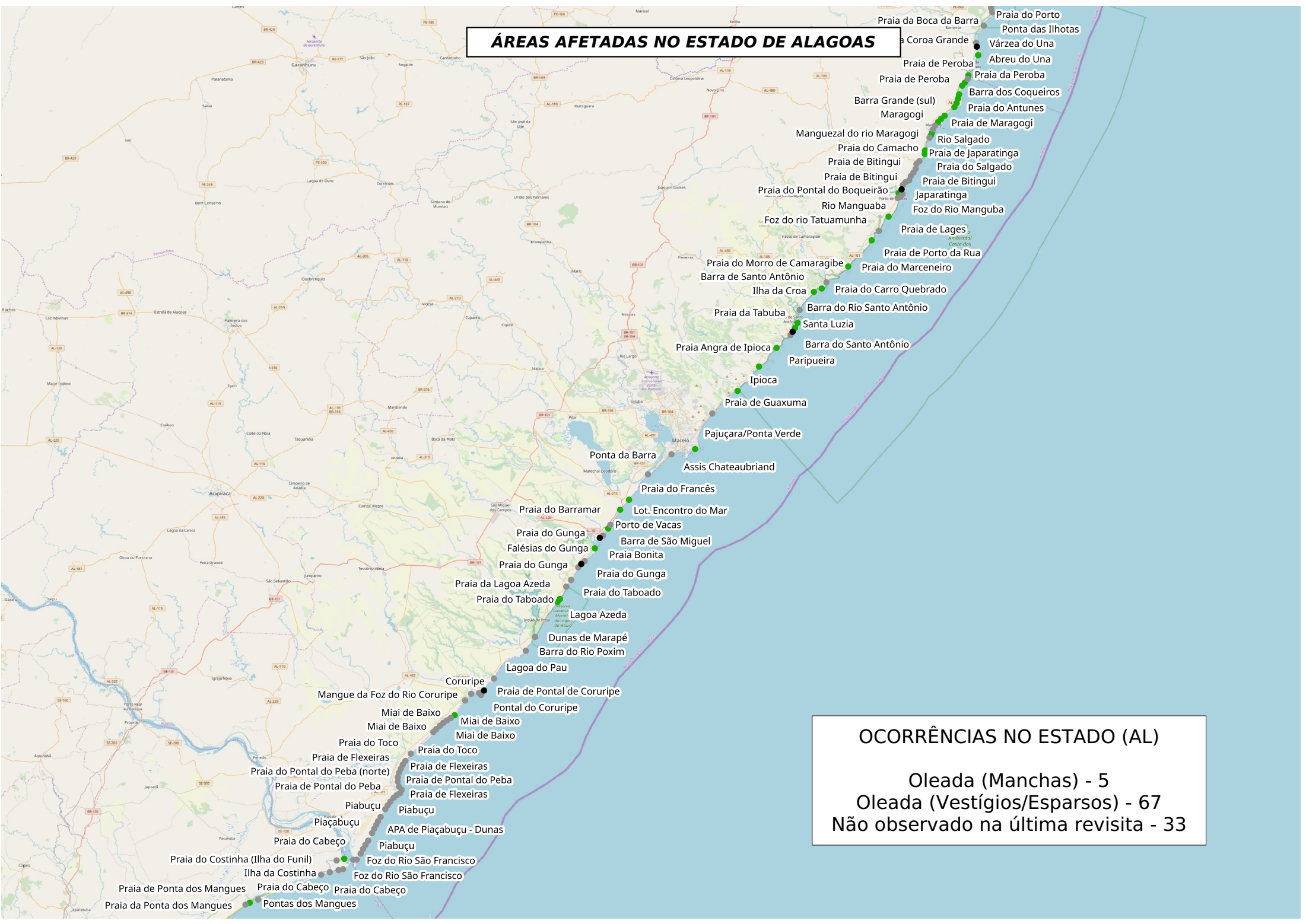


**OCORRÊNCIAS NO ESTADO (PE)**

Oleada (Manchas) - 1  
 Oleada (Vestígios/Esparsos) - 21  
 Não observado na última revisita - 31



# ÁREAS AFETADAS NO ESTADO DE ALAGOAS



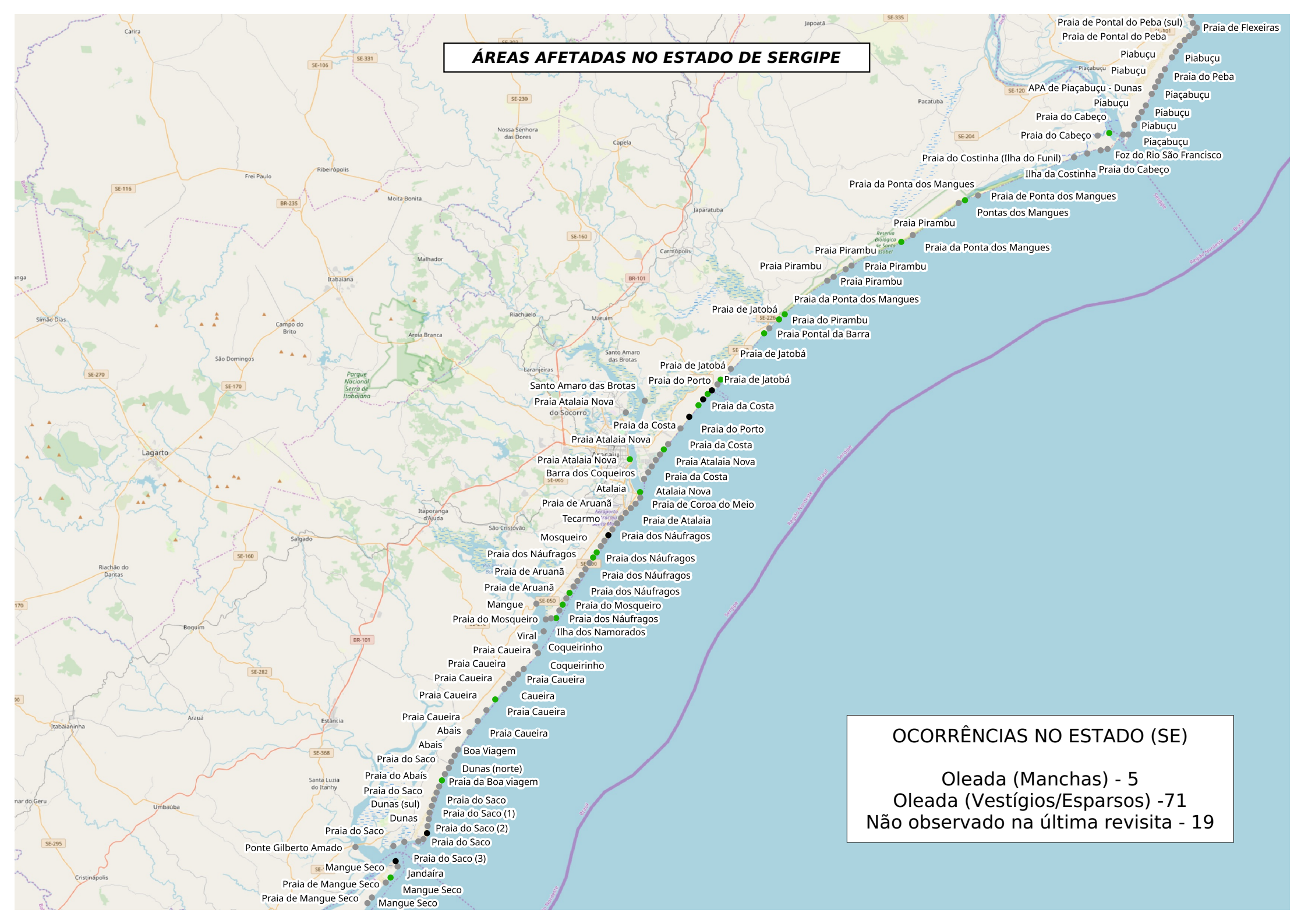
## OCORRÊNCIAS NO ESTADO (AL)

Oleada (Manchas) - 5  
Oleada (Vestígios/Esparsos) - 67  
Não observado na última revisita - 33

# ÁREAS AFETADAS NO ESTADO DE SERGIPE

## OCORRÊNCIAS NO ESTADO (SE)

Oleada (Manchas) - 5  
Oleada (Vestígios/Esparsos) - 71  
Não observado na última revisita - 19



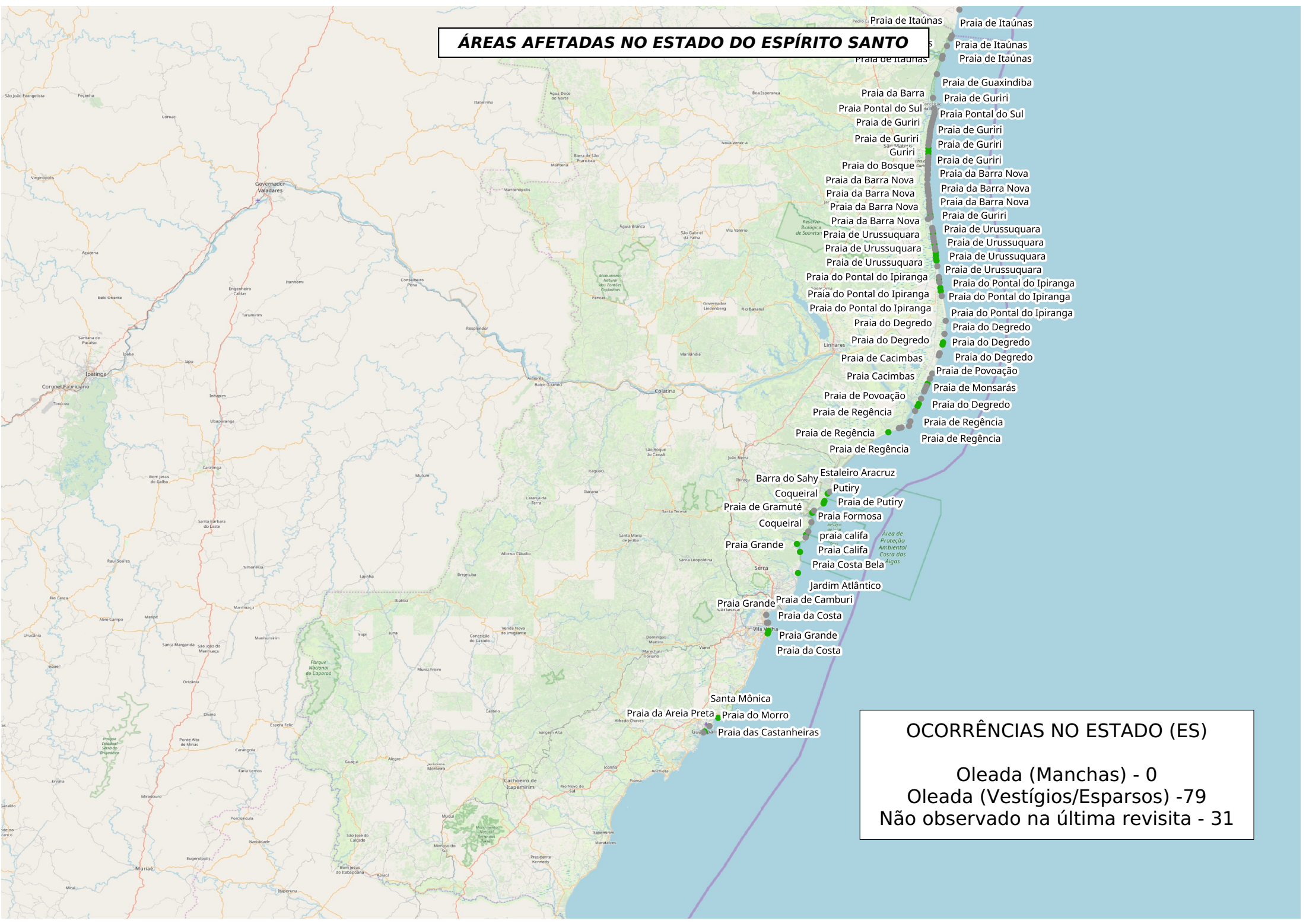
# ÁREAS AFETADAS NO ESTADO DA BAHIA

- Praia Costa Azul
- Mangue Seco
- Conde
- Costa Azul
- Poças
- Praia de Poças
- Sítio do Conde
- Itariri
- Mamucabo
- Baixio
- Porto de Saúipe
- Porto de Saúipe
- Rio Pojuca
- Barra de Jacuípe
- Guarajuba
- Praia de Ipitanga
- Praia de Stella Maris
- Praia Jardim dos Namorados
- Morro de São Paulo (terceira praia)
- Garapuá
- Praia de Gueira
- Praia da Ponta dos Castelhanos
- Carvalho
- Praia de Pratigi
- Barra Grande
- Praia de Taipus de Fora
- Arandi-Algodões
- Praia da Concha
- Itacaré
- Praia Pé de Serra
- Praia de Ponta da Tulha
- Praia de São Miguel
- Praia de Cururupe
- Praia de Canabrava
- Acuípe
- Praia de Jaíri
- Praia de Lençóis
- Ilha de Comandatuba (Barra Norte e Barra Sul)
- Praia de Itapororoca
- Praia da Barra do Albino
- Praia da Costa
- Restinga
- Ilha do Delta do Jequitinhonha
- Ilha do Delta do Jequitinhonha
- Praia de Guaiú
- Praia de Mogiquiçaba
- Araripe
- Praia de Arakaká
- Praia de Guaiú
- Praia de Taperapuá
- Praia dos Pataxós
- Praia de Mucugê
- Trancoo Itapororó
- Praia de Itapororoca
- Caraíva
- Caraíva
- Praia do Corumbau
- Praia de Caraíva
- Cumuruxatiba
- Praia de Japara Grande
- Praia da Amendoeira
- Praia do quati
- Praia de Alcobaça (Praia do Centro)
- Praia dos Coqueiros
- Praia de Dona Dinha
- Praia dos Corais
- Praia do Grauçá
- Praia da Ponta da Baleia
- Praia da Barra (Praia Zeloris)
- Praia de Iansã
- Praia do Grauçá
- Praia de Iemanjá
- Praia do Pontal da Barra
- Costa do atlântico
- Ilha de Santa Bárbara
- Praia de Mucuri
- Costa do Atlântico
- Ilha Redonda (abrolhos)

## OCORRÊNCIAS NO ESTADO (BA)

Oleada (Manchas) - 16  
Oleada (Vestígios/Esparsos) - 202  
Não observado na última revisita - 101

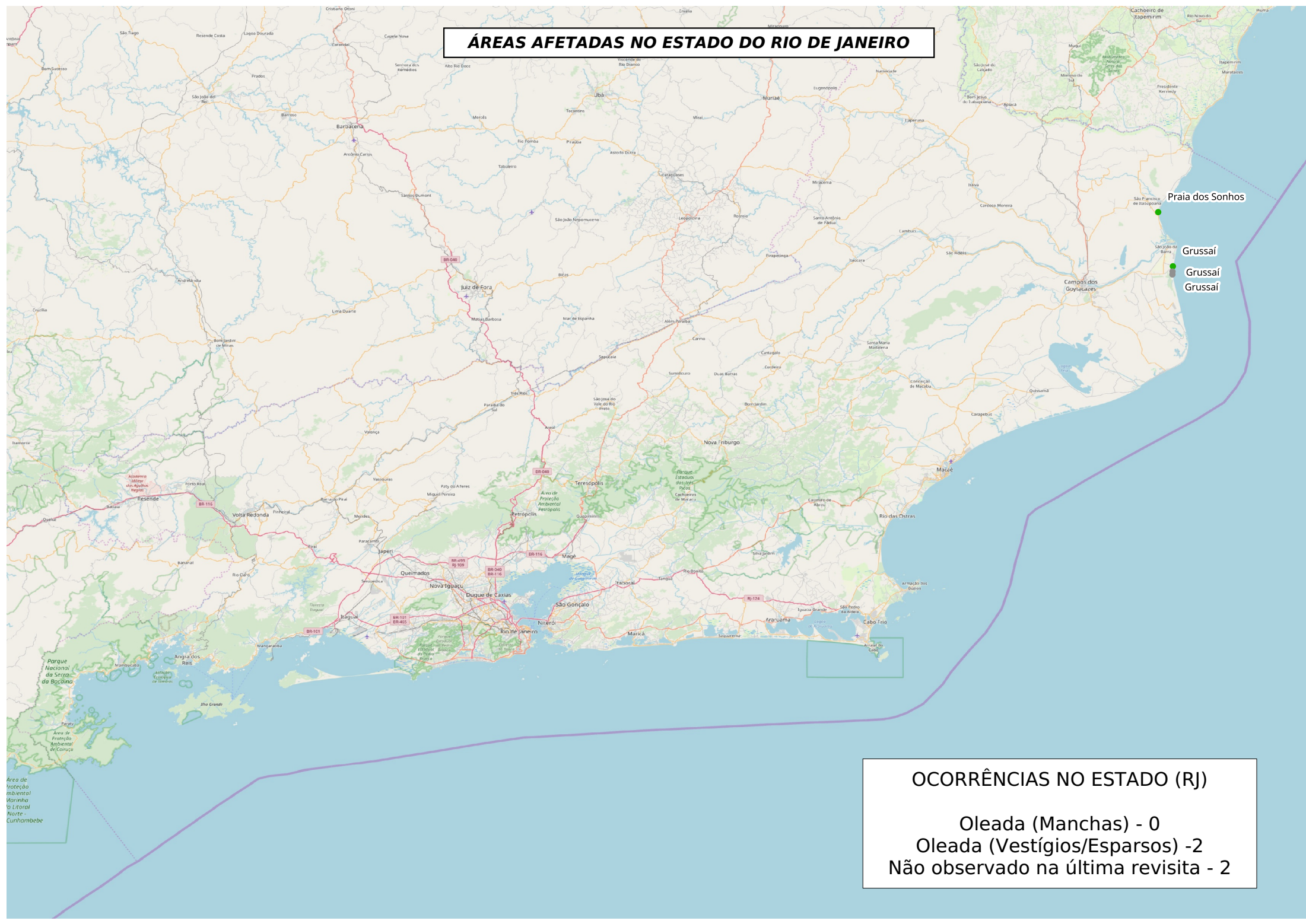
# ÁREAS AFETADAS NO ESTADO DO ESPÍRITO SANTO



## OCORRÊNCIAS NO ESTADO (ES)

Oleada (Manchas) - 0  
Oleada (Vestígios/Esparsos) - 79  
Não observado na última visita - 31

# ÁREAS AFETADAS NO ESTADO DO RIO DE JANEIRO



## OCORRÊNCIAS NO ESTADO (RJ)

- Oleada (Manchas) - 0
- Oleada (Vestígios/Esparsos) - 2
- Não observado na última revisita - 2