

ATUALIZADO EM 24/Nov/2019 - 12:00



MINISTÉRIO DO MEIO AMBIENTE - MMA  
INSTITUTO BRASILEIRO DO MEIO AMBIENTE E DOS RECURSOS NATURAIS RENOVÁVEIS-IBAMA

0 100 200 300 km




0 50 100 150 NM



Sistema de Coordenadas Geográficas  
DATUM SIRGAS 2000

### VISTORIA EM ÁREAS COM LOCALIDADES OLEADAS NO LITORAL BRASILEIRO NAS ÚLTIMAS 24H

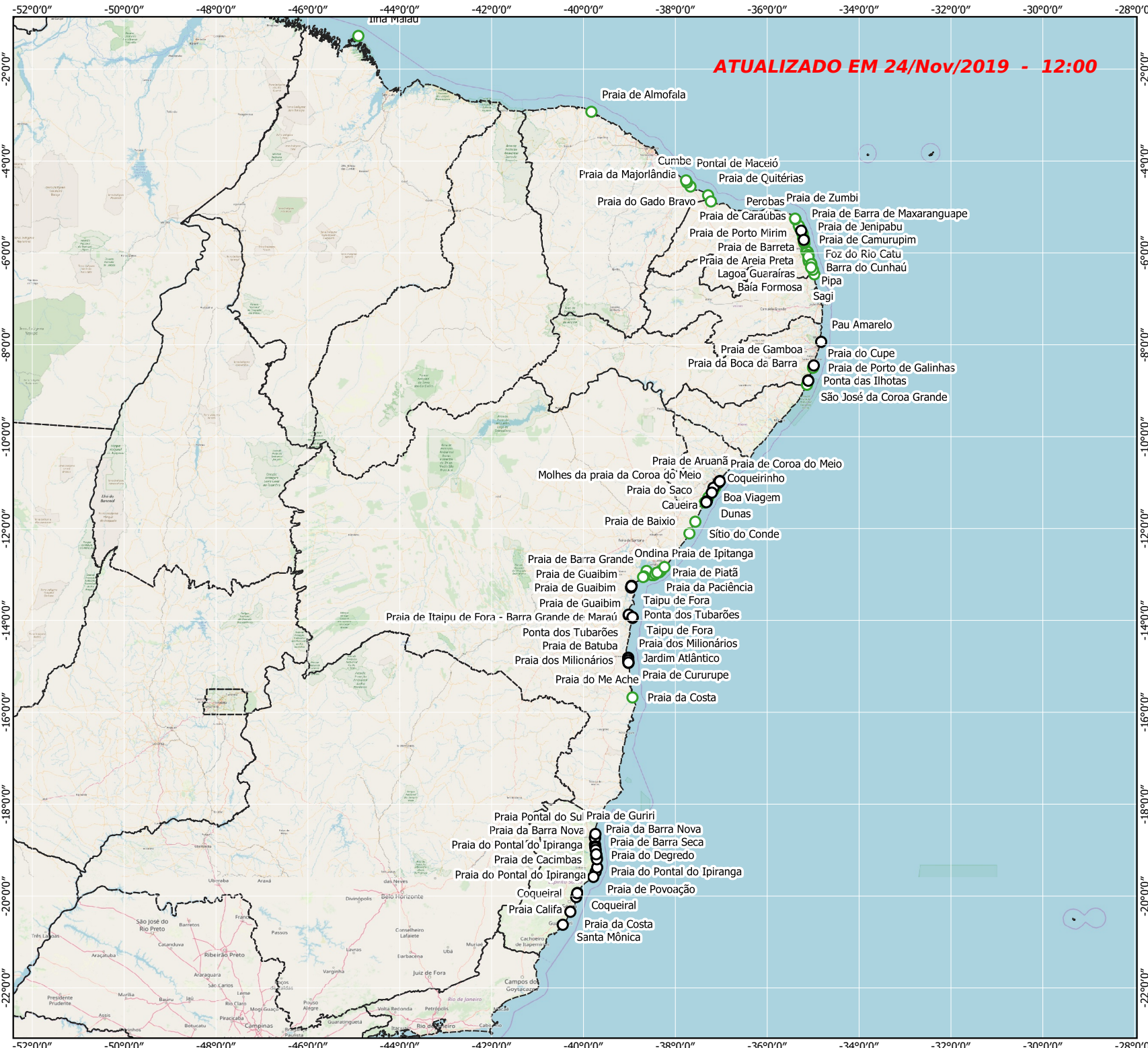
#### LEGENDA

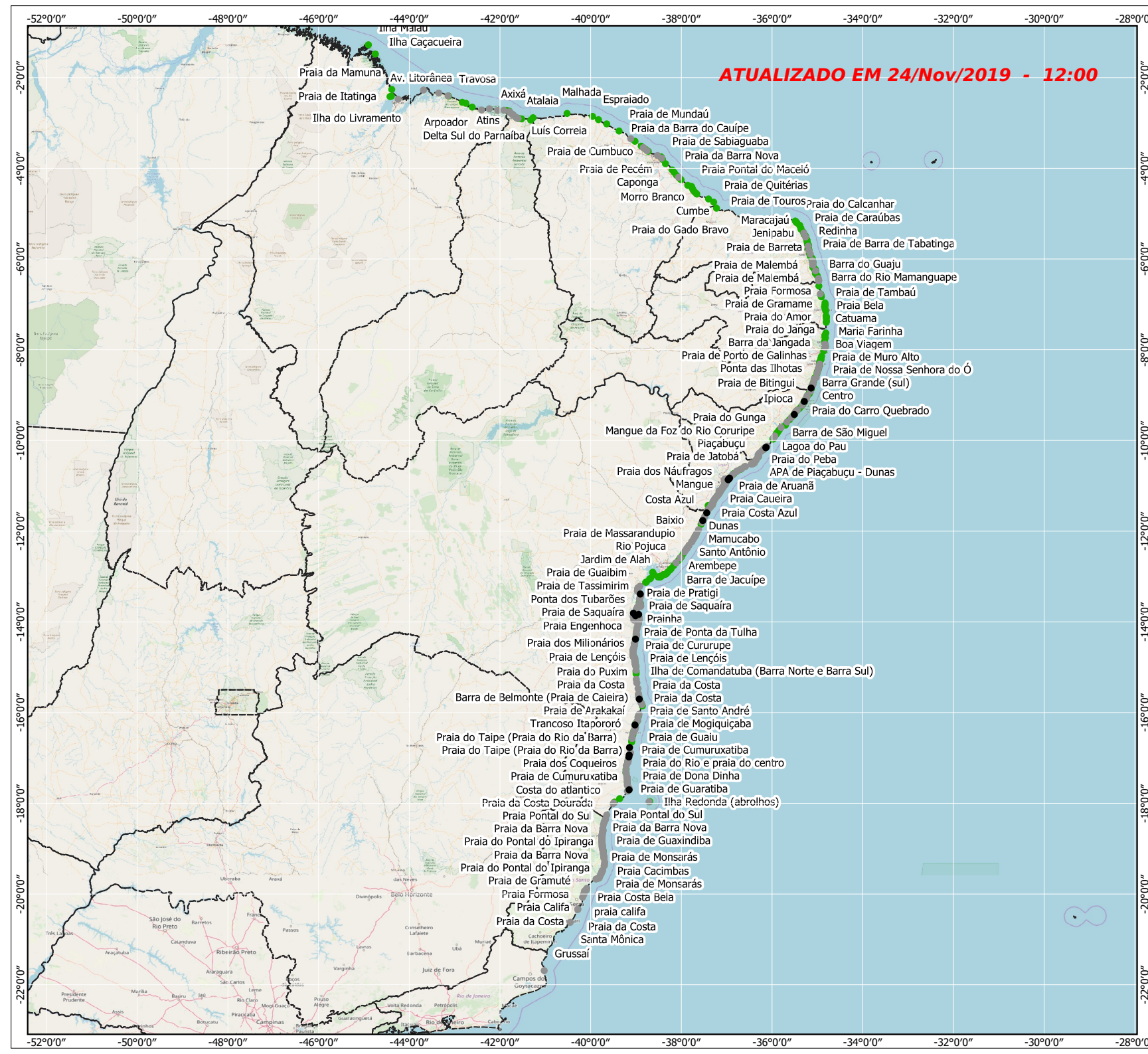
- Total de áreas vistoriadas em 24h [111]
-  Oleada - Manchas (mais que 10% de contaminação) [0]
  -  Oleada - Vestígios/Esparsos (até 10% de contaminação) [49]
  -  Praias limpas (óleo não observado) [62]

Obs.: O conceito de localidade utilizado neste mapeamento se restringe a uma área de 1km ao longo da costa. Portanto uma praia com uma faixa de areia com 10km possui 10 localidades.

Fontes:  
IBAMA/NMI-CE, IBAMA/SISCOM, IBGE, OpenstreetMap  
Vistorias em campo realizadas por IBAMA, ICMBio, Marinha do Brasil, Defesa Civil, Prefeituras Municipais e Instituições Parceiras

Elaboração: IBAMA-Emergência Ambiental, NMI-SC  
Data de Elaboração: Data: 24/11/2019

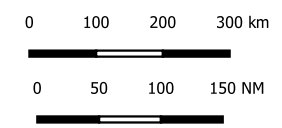




**ATUALIZADO EM 24/Nov/2019 - 12:00**



MINISTÉRIO DO MEIO AMBIENTE - MMA  
 INSTITUTO BRASILEIRO DO MEIO AMBIENTE E DOS RECURSOS  
 NATURAIS RENOVÁVEIS-IBAMA



Sistema de Coordenadas Geográficas  
 DATUM SIRGAS 2000

**LOCALIDADES OLEADAS NO LITORAL  
 BRASILEIRO IDENTIFICADAS A  
 PARTIR DE 30/AGOSTO/2019**

**LEGENDA**

- Total de áreas oleadas desde 30/08 [764]
- Oleada - Manchas (mais que 10% de contaminação) [21]
  - Oleada - Vestígios/Esparsos (até 10% de contaminação) [459]
  - Praias limpas (óleo não observado) [284]

Obs.: O conceito de localidade utilizado neste mapeamento se restringe a uma área de 1km ao longo da costa. Portanto uma praia com uma faixa de areia com 10km possui 10 localidades.

**TABELA QUANTITATIVA**  
**Estados Afetados - 11**  
**Municípios Afetados - 124**  
**Localidades Afetadas - 764**

Fontes:  
 IBAMA/NMI-CE, IBAMA/SISCOM, IBGE,  
 OpenstreetMap  
 Vistorias em campo realizadas por IBAMA, ICMBio,  
 Marinha do Brasil, Defesa Civil, Prefeituras  
 Municipais e Instituições Parceiras

Elaboração: IBAMA-Emergência Ambiental, NMI-SC  
 Data de Elaboração: Data: 24/11/2019

# ÁREAS AFETADAS NO ESTADO DO MARANHÃO

OCORRÊNCIAS NO ESTADO (MA)

Oleada (Manchas) - 0  
Oleada (Vestígios/Esparsos) - 8  
Não observado na última revisita - 11



## ÁREAS AFETADAS NO ESTADO DO PIAUÍ



## OCORRÊNCIAS NO ESTADO (PI)

- Oleada (Manchas) - 0
- Oleada (Vestígios/Esparsos) - 11
- Não observado na última revisita - 4

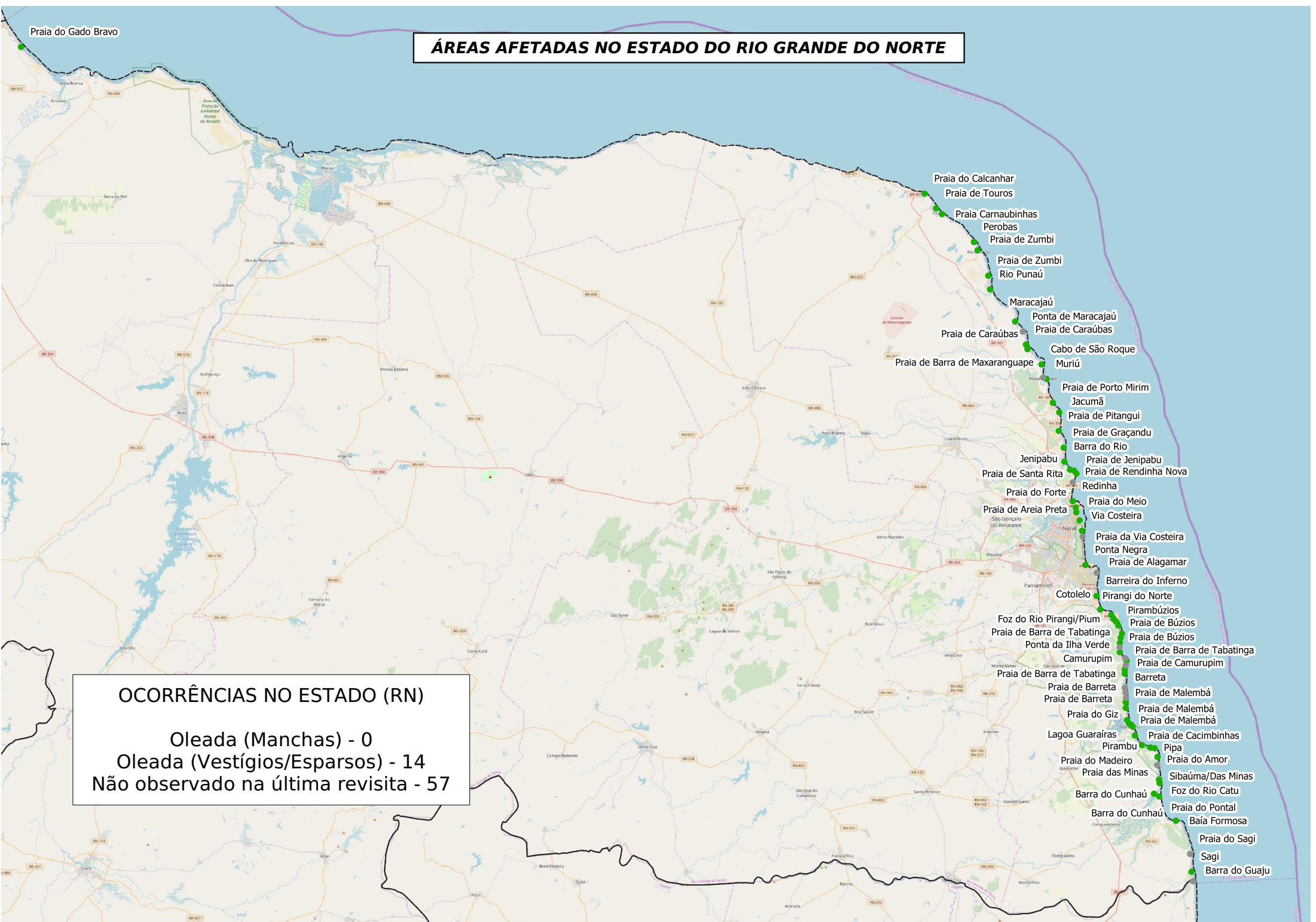
# ÁREAS AFETADAS NO ESTADO DO CEARÁ

## OCORRÊNCIAS NO ESTADO (CE)

Oleada (Manchas) - 0  
Oleada (Vestígios/Esparsos) - 7  
Não observado na última revisita - 30



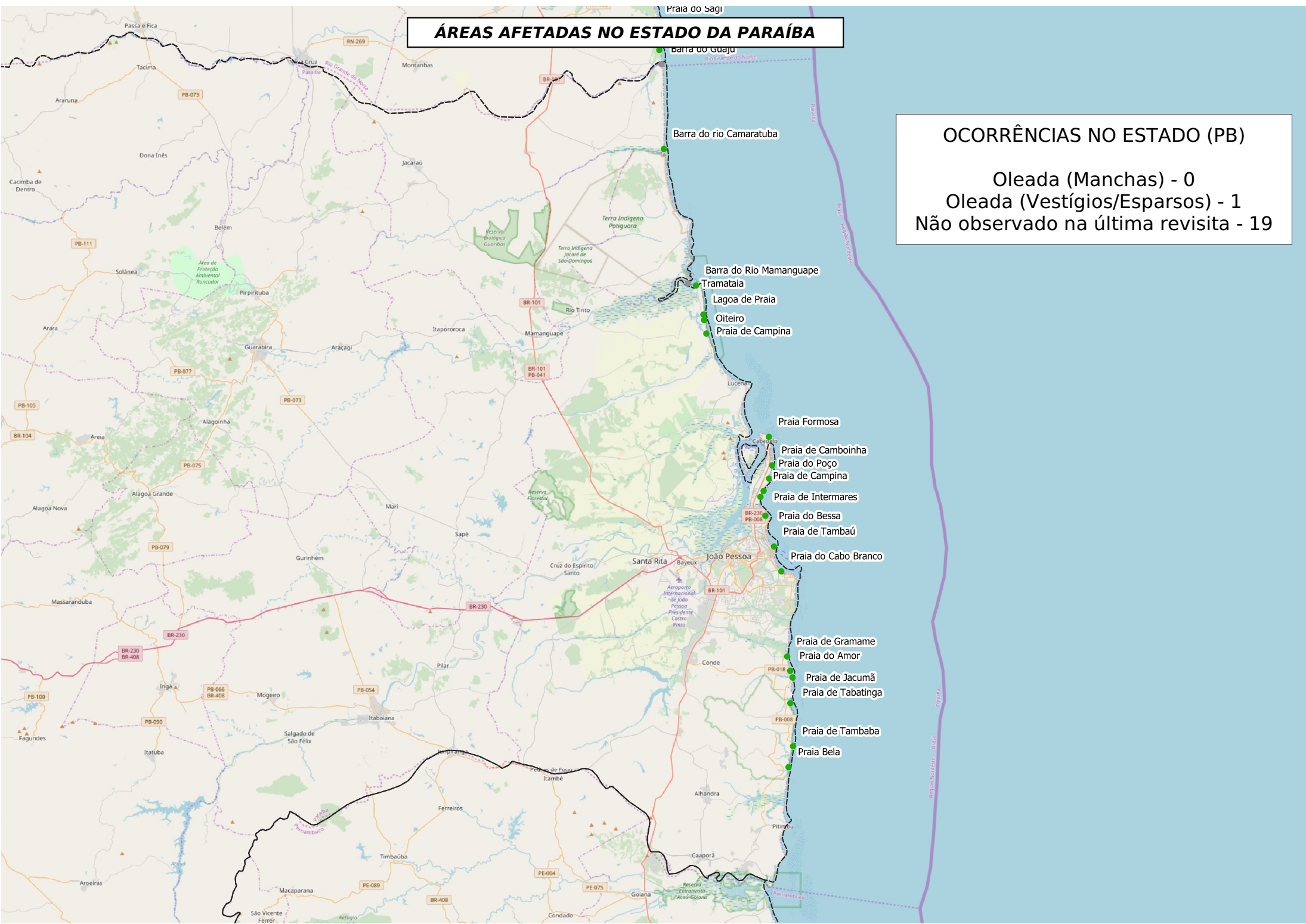
# ÁREAS AFETADAS NO ESTADO DO RIO GRANDE DO NORTE



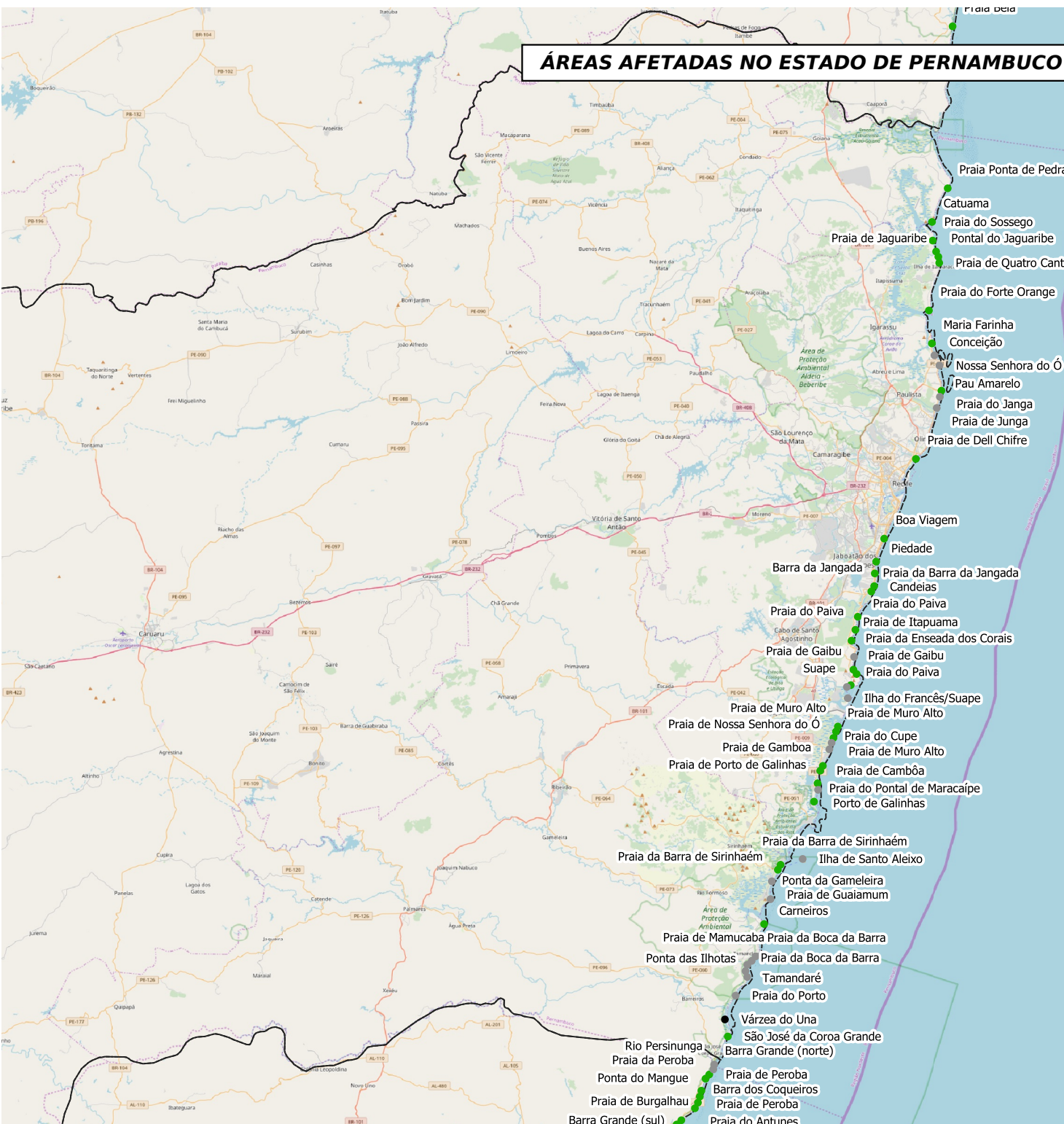
# ÁREAS AFETADAS NO ESTADO DA PARAÍBA

## OCORRÊNCIAS NO ESTADO (PB)

Oleada (Manchas) - 0  
Oleada (Vestígios/Esparsos) - 1  
Não observado na última revisita - 19



# ÁREAS AFETADAS NO ESTADO DE PERNAMBUCO



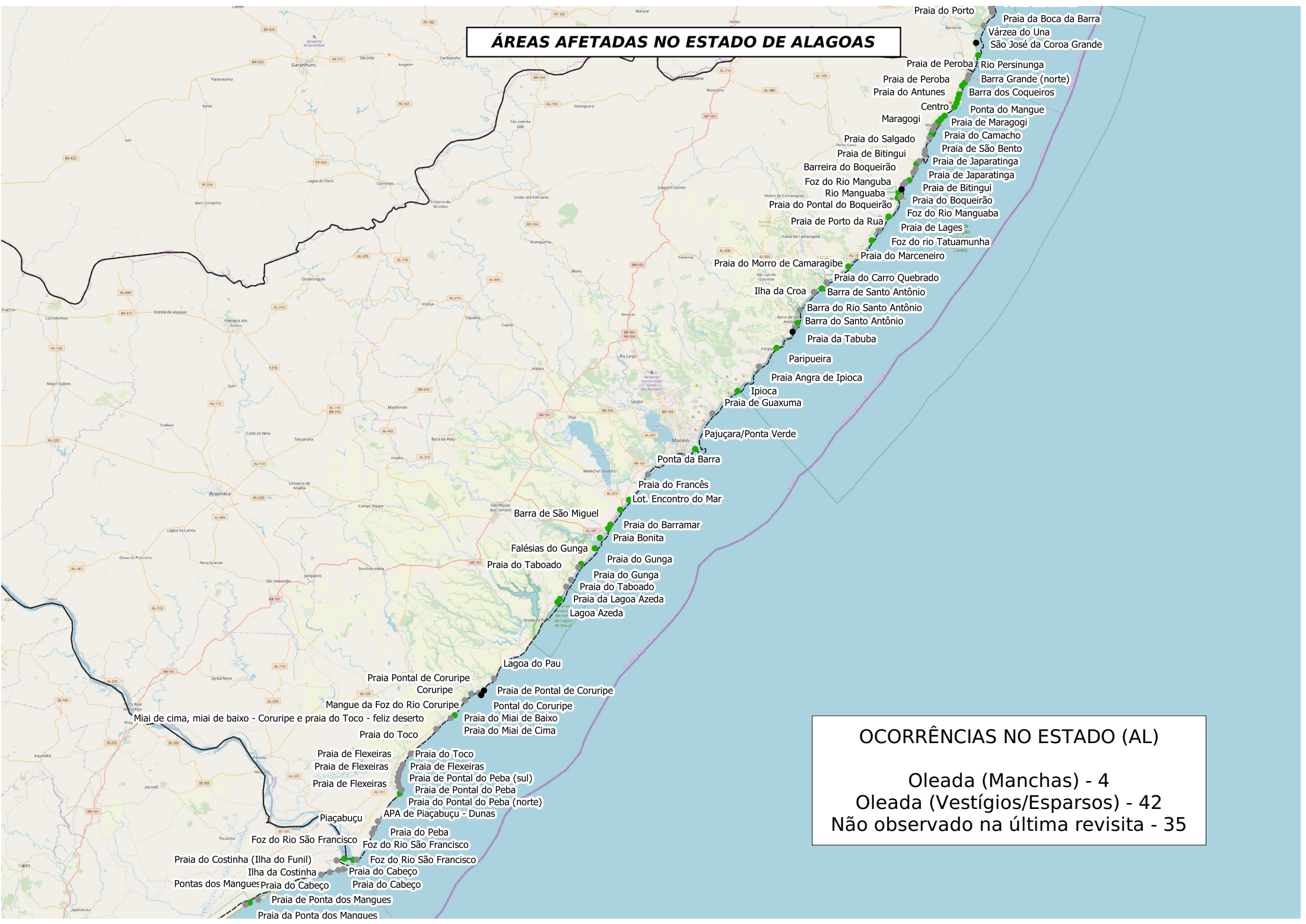
- Praia Ponta de Pedras
- Catuama
- Praia do Sossego
- Pontal do Jaguaribe
- Praia de Quatro Cantos
- Praia do Forte Orange
- Maria Farinha
- Conceição
- Nossa Senhora do Ó
- Pau Amarelo
- Praia do Janga
- Praia de Junga
- Praia de Dell Chifre
- Boa Viagem
- Piedade
- Barra da Jangada
- Praia da Barra da Jangada
- Candeias
- Praia do Paiva
- Praia de Itapuama
- Praia da Enseada dos Corais
- Praia de Gaibu
- Praia do Paiva
- Ilha do Francês/Suape
- Praia de Muro Alto
- Praia de Nossa Senhora do Ó
- Praia do Cupe
- Praia de Muro Alto
- Praia de Gamboa
- Praia de Porto de Galinhas
- Praia de Cambôa
- Praia do Pontal de Maracaípe
- Porto de Galinhas
- Praia da Barra de Sirinhaém
- Ilha de Santo Aleixo
- Ponta da Gameleira
- Praia de Guaiamum
- Carneiros
- Praia de Mamucaba
- Praia da Boca da Barra
- Ponta das Ilhotas
- Praia da Boca da Barra
- Tamandaré
- Praia do Porto
- Várzea do Una
- São José da Coroa Grande
- Barra Grande (norte)
- Rio Persinunga
- Praia da Peroba
- Praia de Peroba
- Ponta do Mangue
- Barra dos Coqueiros
- Praia de Buralgahu
- Praia de Peroba
- Barra Grande (sul)
- Praia do Antunes

**OCORRÊNCIAS NO ESTADO (PE)**

Oleada (Manchas) - 1  
 Oleada (Vestígios/Esparsos) - 19  
 Não observado na última revisita - 32



# ÁREAS AFETADAS NO ESTADO DE ALAGOAS



## OCORRÊNCIAS NO ESTADO (AL)

- Oleada (Manchas) - 4
- Oleada (Vestígios/Esparsos) - 42
- Não observado na última revisita - 35

# ÁREAS AFETADAS NO ESTADO DE SERGIPE

OCORRÊNCIAS NO ESTADO (SE)

Oleada (Manchas) - 3  
Oleada (Vestígios/Esparsos) - 65  
Não observado na última revisita - 20

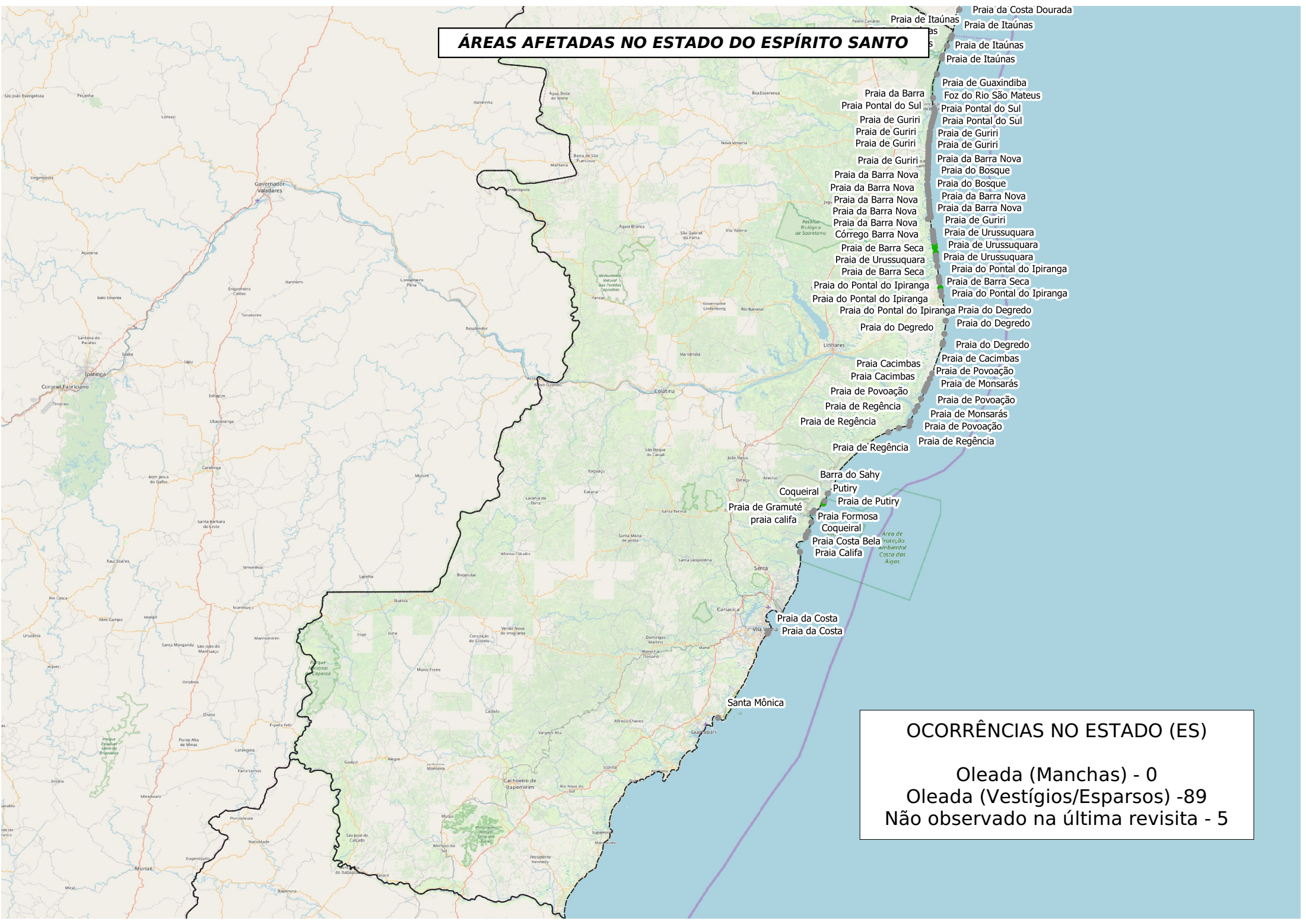


# ÁREAS AFETADAS NO ESTADO DA BAHIA

**OCORRÊNCIAS NO ESTADO (BA)**  
**Oleada (Manchas) - 13**  
**Oleada (Vestígios/Esparsos) - 202**  
**Não observado na última revisita - 71**



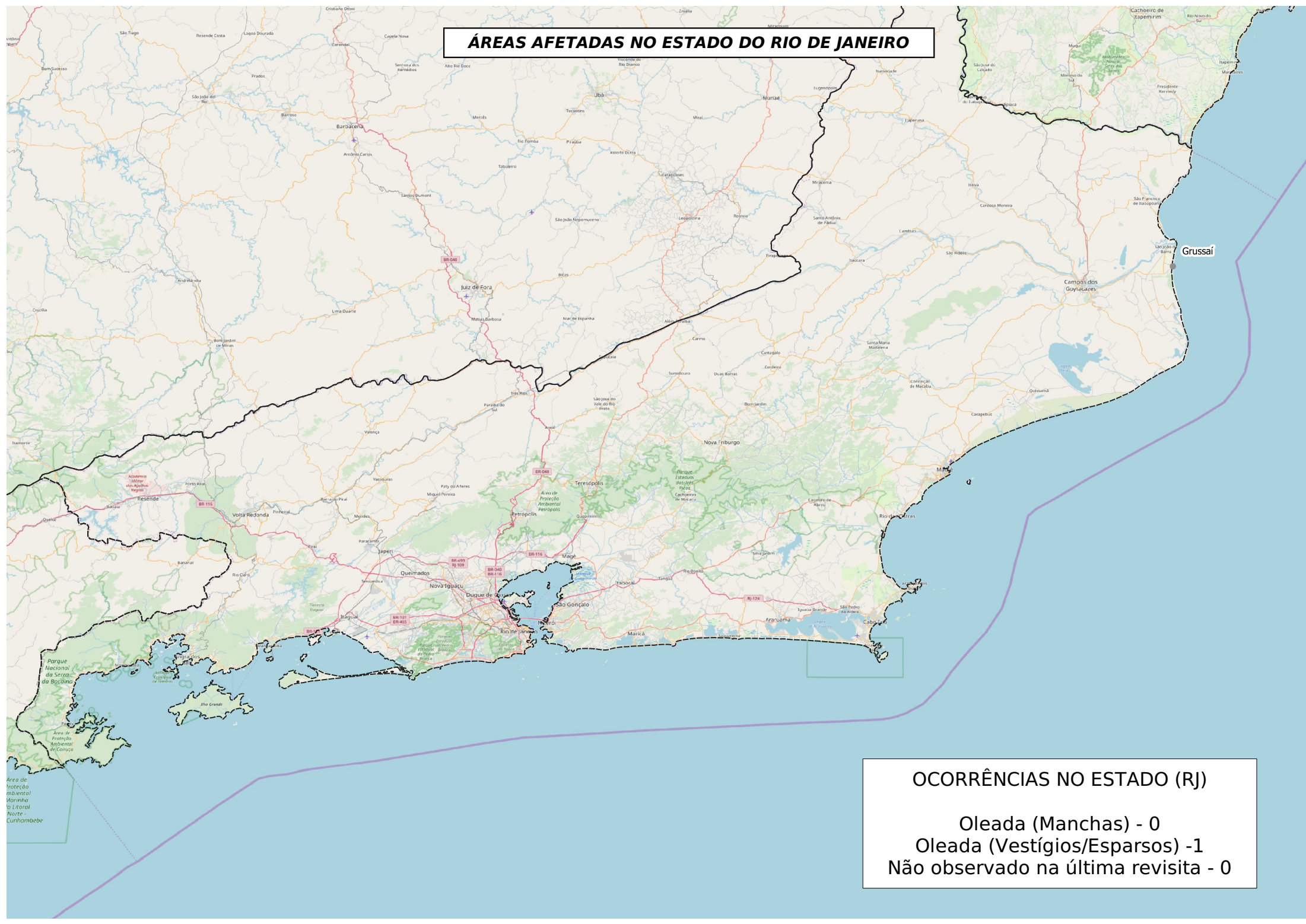
# ÁREAS AFETADAS NO ESTADO DO ESPÍRITO SANTO



**OCORRÊNCIAS NO ESTADO (ES)**

Oleada (Manchas) - 0  
Oleada (Vestígios/Esparsos) - 89  
Não observado na última revisita - 5

# ÁREAS AFETADAS NO ESTADO DO RIO DE JANEIRO



## OCORRÊNCIAS NO ESTADO (RJ)

- Oleada (Manchas) - 0
- Oleada (Vestígios/Esparsos) - 1
- Não observado na última revisita - 0