

ATUALIZADO EM 22/Nov/2019 - 12:00



MINISTÉRIO DO MEIO AMBIENTE - MMA  
INSTITUTO BRASILEIRO DO MEIO AMBIENTE E DOS RECURSOS  
NATURAIS RENOVÁVEIS-IBAMA

0 100 200 300 km

0 50 100 150 NM



Sistema de Coordenadas Geográficas  
DATUM SIRGAS 2000

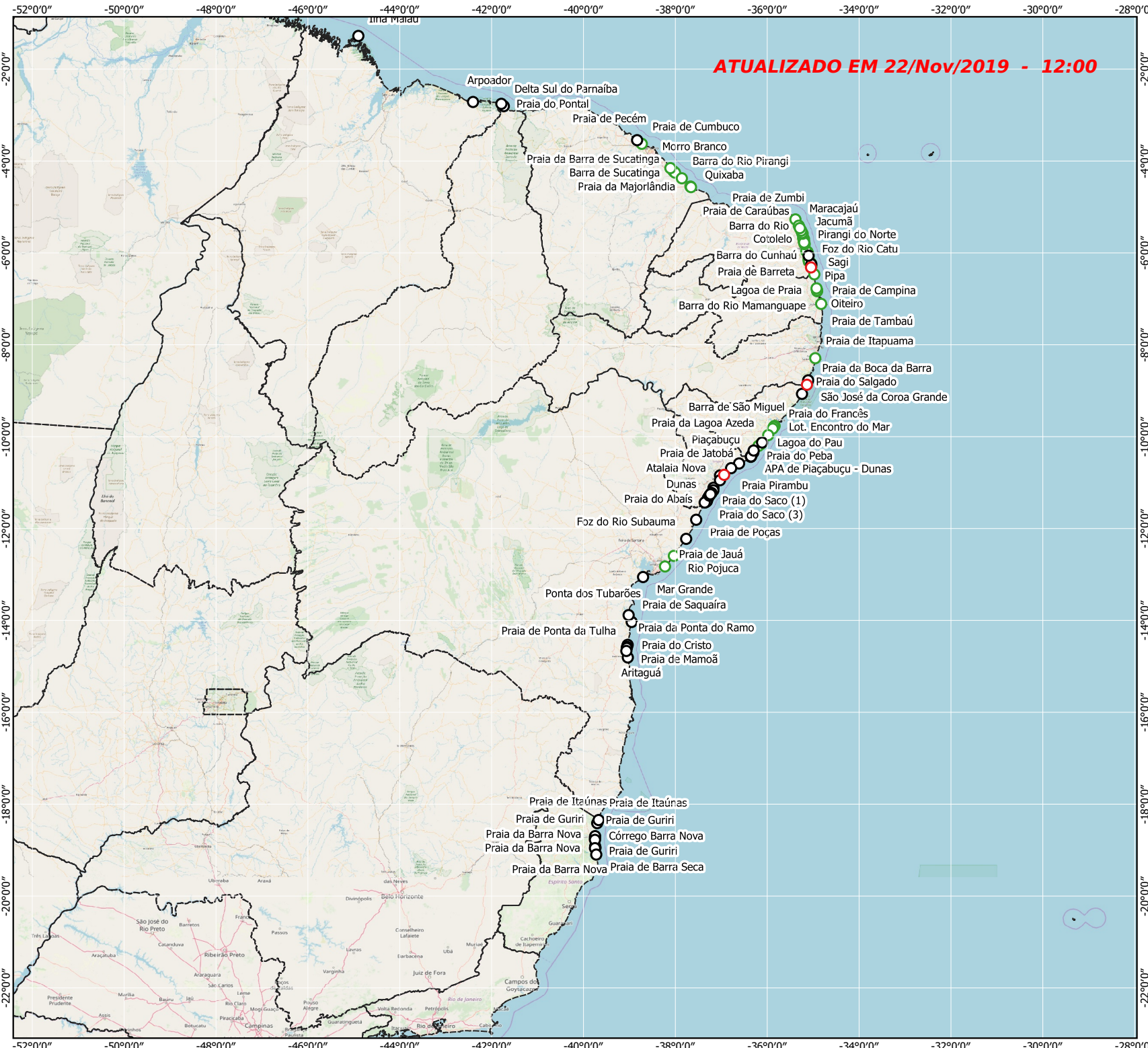
### VISTORIA EM ÁREAS COM LOCALIDADES OLEADAS NO LITORAL BRASILEIRO NAS ÚLTIMAS 24H

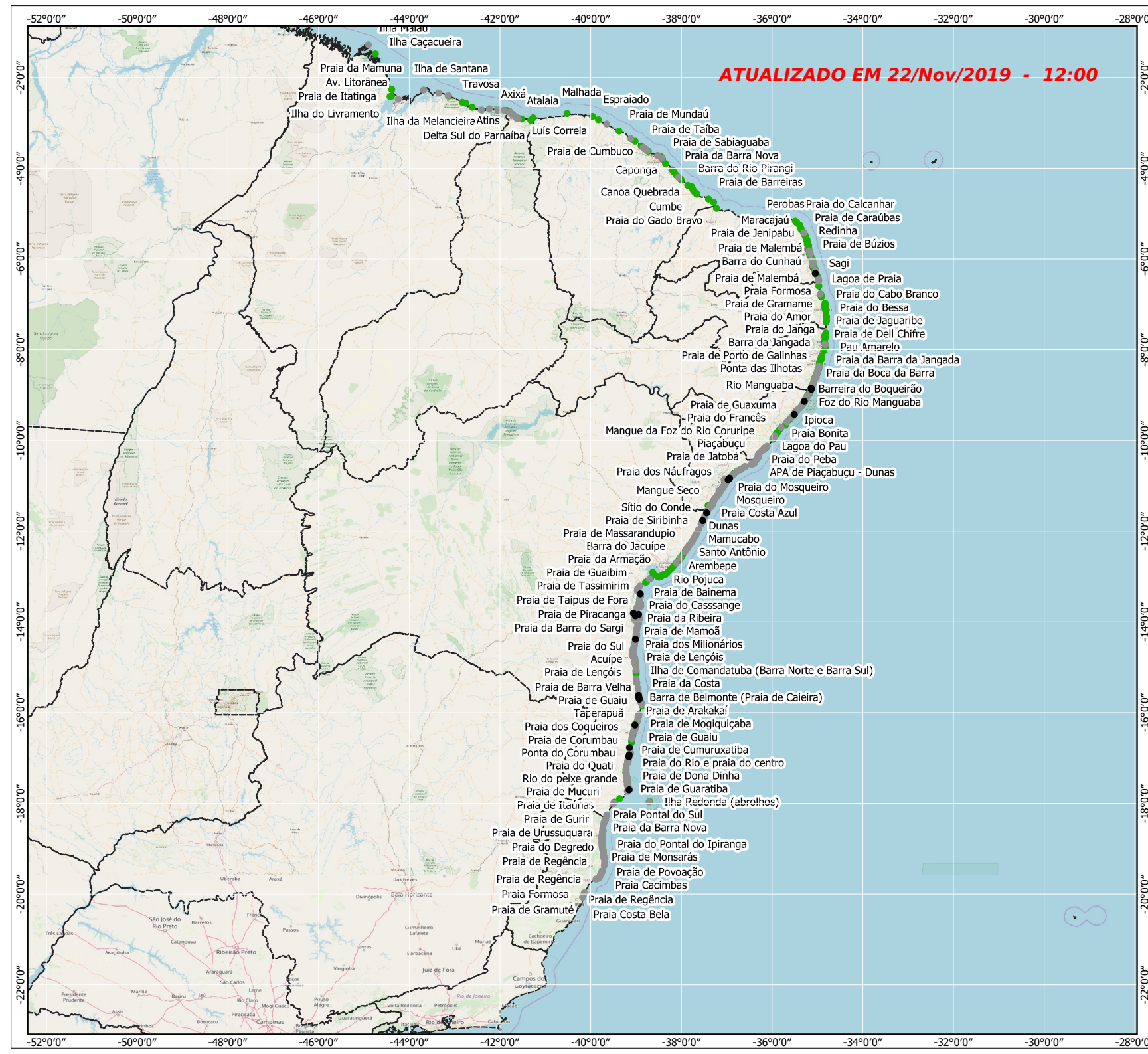
#### LEGENDA

- Total de áreas vistoriadas em 24h [101]
- Oleada - Manchas (mais que 10% de contaminação) [3]
  - Oleada - Vestígios/Esparsos (até 10% de contaminação) [51]
  - Praias limpas (óleo não observado) [47]

Fontes:  
IBAMA/NMI-CE, IBAMA/SISCOM, IBGE,  
OpenstreetMap  
Vistorias em campo realizadas por IBAMA, ICMBio,  
Marinha do Brasil, Defesa Civil, Prefeituras  
Municipais e Instituições Parceiras

Elaboração: IBAMA-Emergência Ambiental, NMI-SC  
Data de Elaboração: Data: 22/11/2019





**ATUALIZADO EM 22/Nov/2019 - 12:00**



MINISTÉRIO DO MEIO AMBIENTE - MMA  
 INSTITUTO BRASILEIRO DO MEIO AMBIENTE E DOS RECURSOS  
 NATURAIS RENOVÁVEIS-IBAMA

0 100 200 300 km

0 50 100 150 NM



Sistema de Coordenadas Geográficas  
 DATUM SIRGAS 2000

**LOCALIDADES OLEADAS NO LITORAL  
 BRASILEIRO IDENTIFICADAS A  
 PARTIR DE 30/AGOSTO/2019**

**LEGENDA**

- Total de áreas oleadas desde 30/08 [724]
- Oleada - Manchas (mais que 10% de contaminação) [23]
  - Oleada - Vestígios/Esparsos (até 10% de contaminação) [428]
  - Praias limpas (óleo não observado) [273]

**TABELA QUANTITATIVA**  
**Estados Afetados - 10**  
**Municípios Afetados - 120**  
**Localidades Afetadas - 724**

Fontes:  
 IBAMA/NMI-CE, IBAMA/SISCOM, IBGE,  
 OpenstreetMap  
 Vistorias em campo realizadas por IBAMA, ICMBio,  
 Marinha do Brasil, Defesa Civil, Prefeituras  
 Municipais e Instituições Parceiras

Elaboração: IBAMA-Emergência Ambiental, NMI-SC  
 Data de Elaboração: Data: 22/11/2019

# ÁREAS AFETADAS NO ESTADO DO MARANHÃO

OCORRÊNCIAS NO ESTADO (MA)

Oleada (Manchas) - 0  
Oleada (Vestígios/Esparsos) - 9  
Não observado na última revisita - 10



## ÁREAS AFETADAS NO ESTADO DO PIAUÍ



## OCORRÊNCIAS NO ESTADO (PI)

Oleada (Manchas) - 0  
Oleada (Vestígios/Esparsos) - 11  
Não observado na última revisita - 4

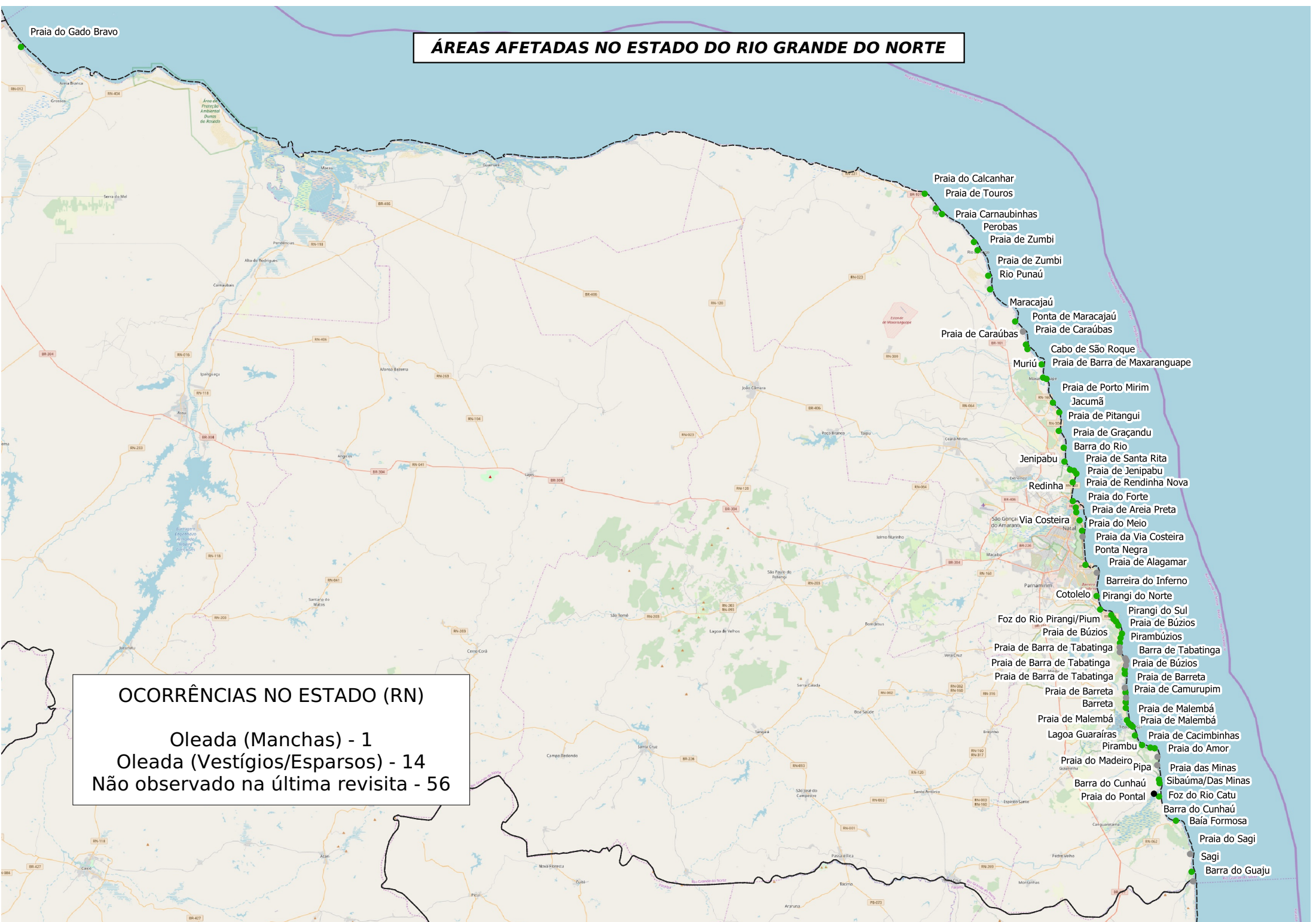
# ÁREAS AFETADAS NO ESTADO DO CEARÁ

## OCORRÊNCIAS NO ESTADO (CE)

Oleada (Manchas) - 0  
Oleada (Vestígios/Esparsos) - 8  
Não observado na última revisita - 29



# ÁREAS AFETADAS NO ESTADO DO RIO GRANDE DO NORTE



**OCORRÊNCIAS NO ESTADO (RN)**

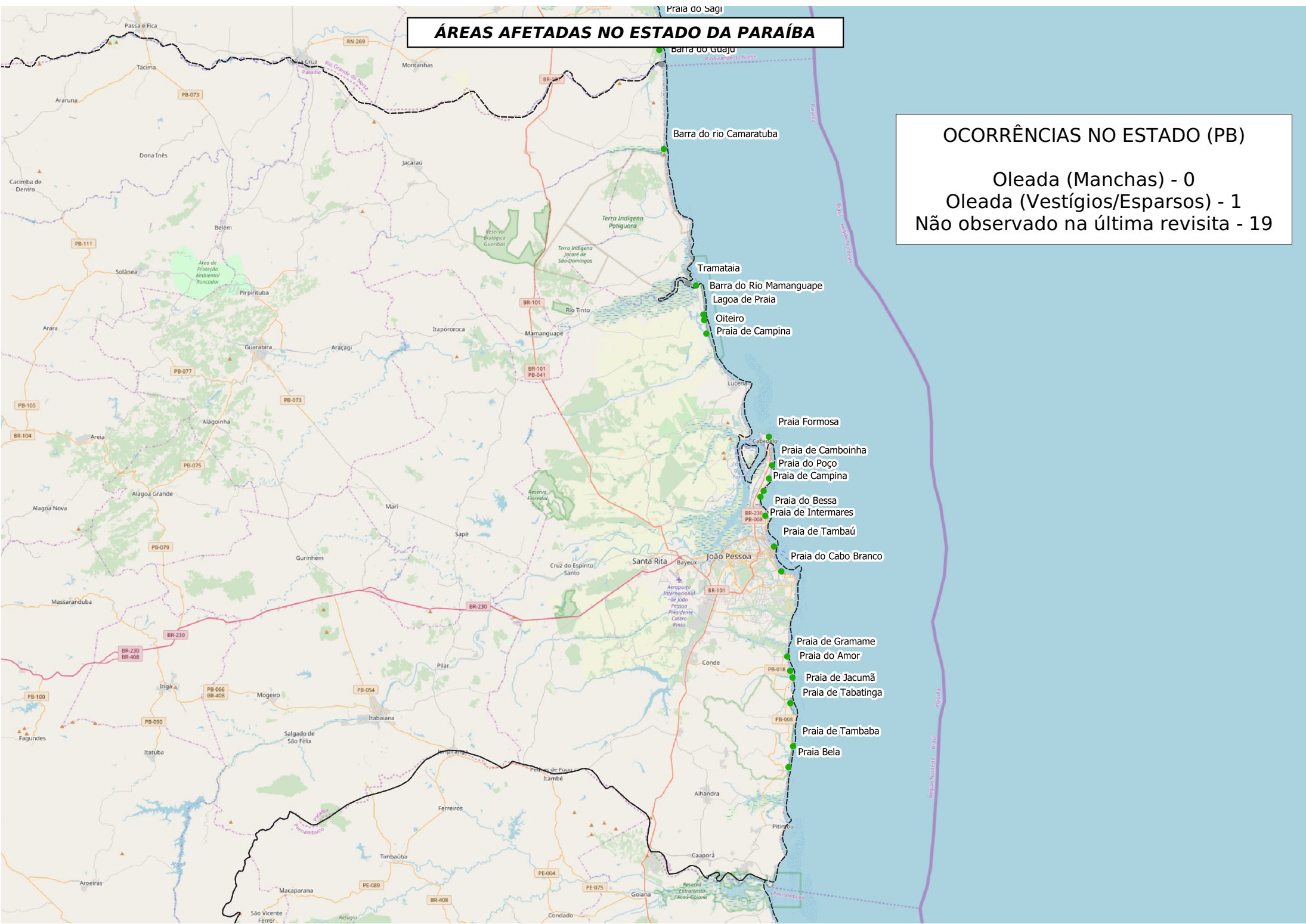
Oleada (Manchas) - 1  
Oleada (Vestígios/Esparsos) - 14  
Não observado na última revisita - 56

- Praia do Calcanhar
- Praia de Touros
- Praia Carnaubinhas
- Perobas
- Praia de Zumbi
- Praia de Zumbi
- Rio Punaú
- Maracajaú
- Ponta de Maracajaú
- Praia de Caraúbas
- Cabo de São Roque
- Muriú
- Praia de Barra de Maxaranguape
- Praia de Porto Mirim
- Jacumã
- Praia de Pitangui
- Praia de Graçandu
- Barra do Rio
- Praia de Santa Rita
- Praia de Jenipabu
- Praia de Rendinha Nova
- Praia do Forte
- Praia de Areia Preta
- Praia do Meio
- Praia da Via Costeira
- Ponta Negra
- Praia de Alagamar
- Barreira do Inferno
- Pirangi do Norte
- Pirangi do Sul
- Praia de Búzios
- Pirambúzios
- Barra de Tabatinga
- Praia de Búzios
- Praia de Barra de Tabatinga
- Praia de Barra de Tabatinga
- Praia de Barreta
- Praia de Camurupim
- Praia de Malembá
- Praia de Malembá
- Lagoa Guarairas
- Pirambu
- Praia de Cacimbinhas
- Praia do Amor
- Praia das Minas
- Sibaúma/Das Minas
- Foz do Rio Catu
- Barra do Cunhaú
- Baía Formosa
- Praia do Sagi
- Sagi
- Barra do Guaju

# ÁREAS AFETADAS NO ESTADO DA PARAÍBA

## OCORRÊNCIAS NO ESTADO (PB)

Oleada (Manchas) - 0  
Oleada (Vestígios/Esparsos) - 1  
Não observado na última revisita - 19



# ÁREAS AFETADAS NO ESTADO DE PERNAMBUCO

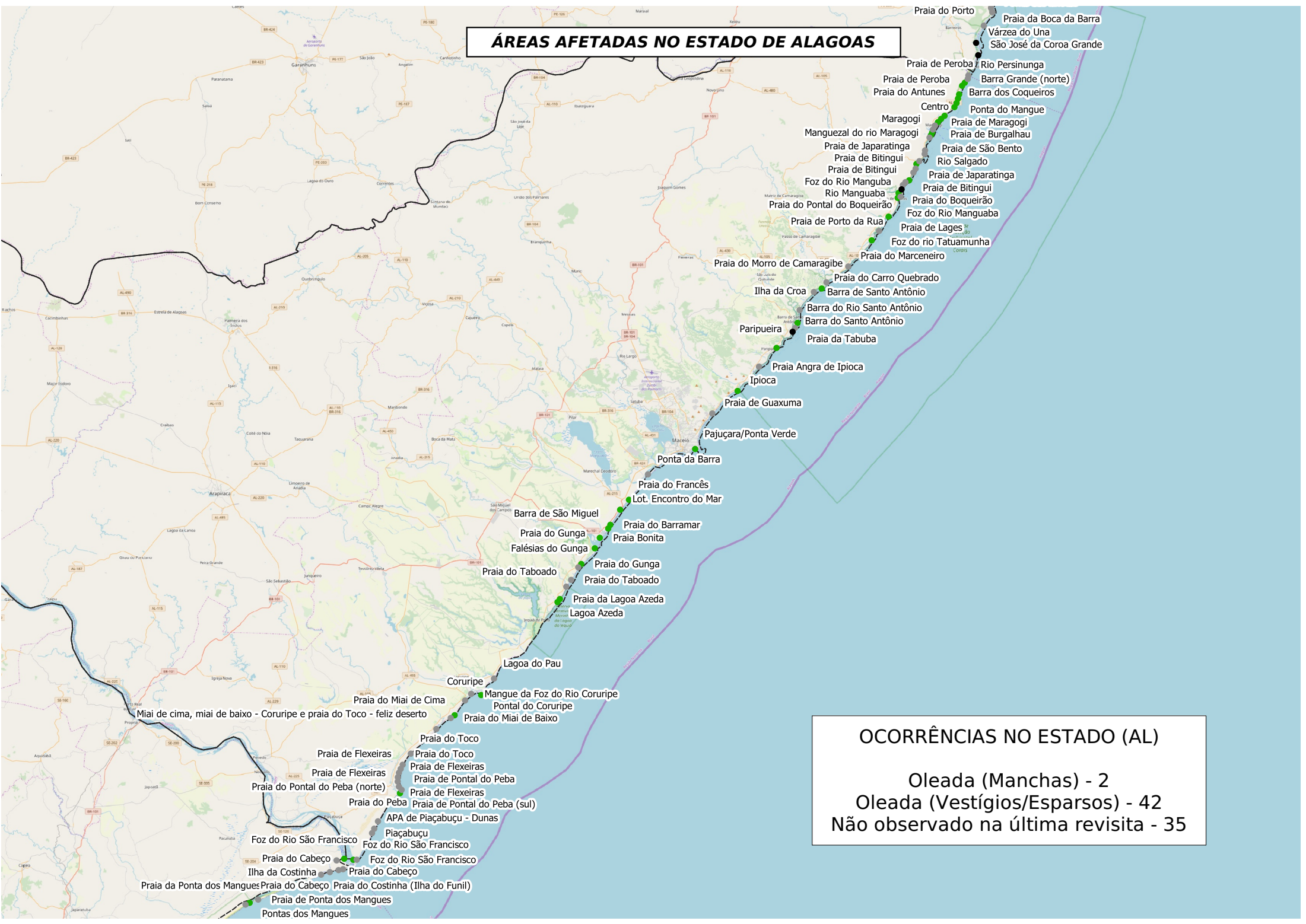


OCORRÊNCIAS NO ESTADO (PE)

Oleada (Manchas) - 2  
Oleada (Vestígios/Esparsos) - 16  
Não observado na última revisita - 33



# ÁREAS AFETADAS NO ESTADO DE ALAGOAS



## OCORRÊNCIAS NO ESTADO (AL)

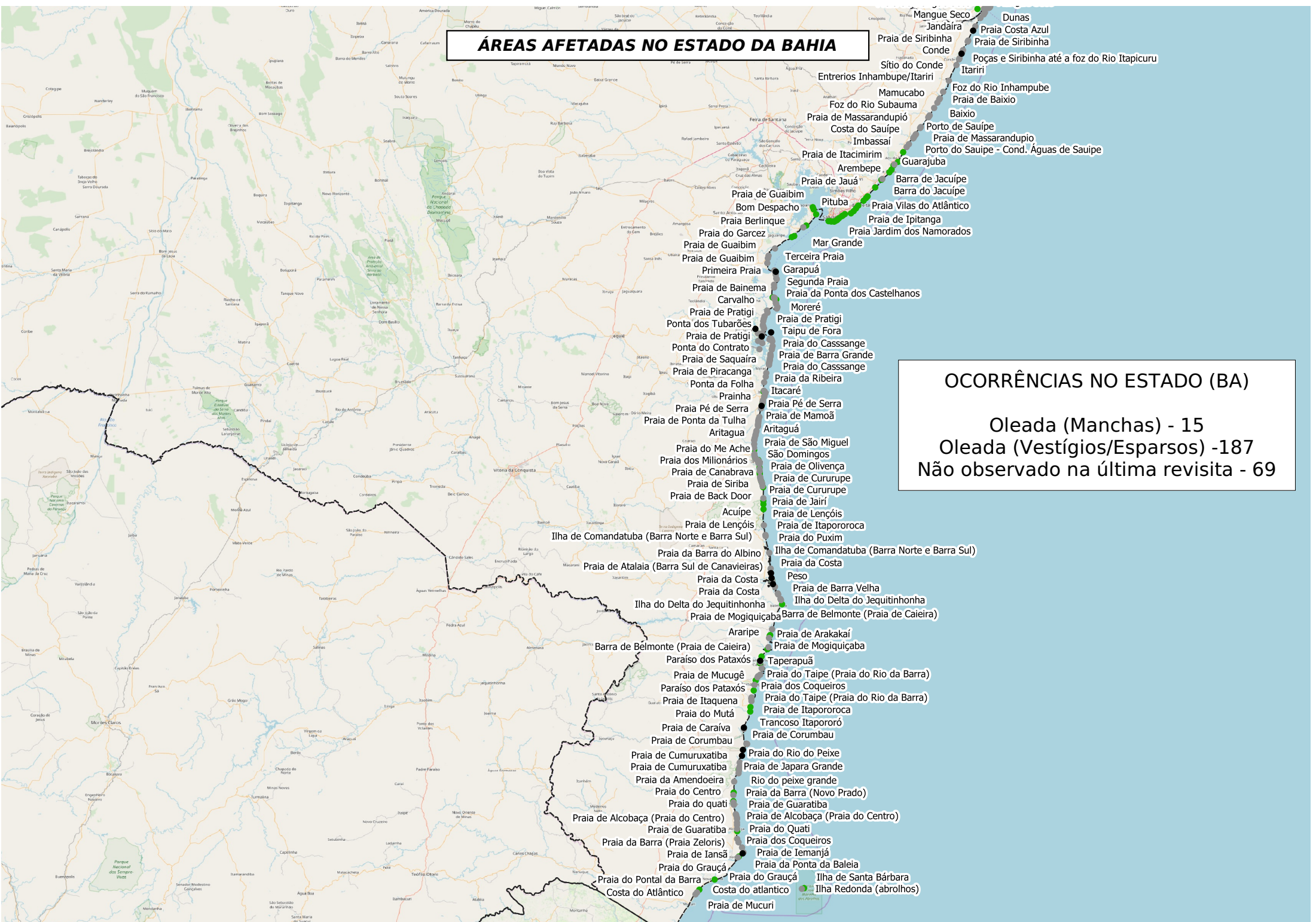
- Oleada (Manchas) - 2
- Oleada (Vestígios/Esparsos) - 42
- Não observado na última revisita - 35



# ÁREAS AFETADAS NO ESTADO DA BAHIA

## OCORRÊNCIAS NO ESTADO (BA)

Oleada (Manchas) - 15  
Oleada (Vestígios/Esparsos) - 187  
Não observado na última revisita - 69



- Mangue Seco
- Jandaíra
- Praia Costa Azul
- Praia de Siribinha
- Poças e Siribinha até a foz do Rio Itapicuru
- Itariri
- Enterrios Inhambupe/Itariri
- Mamucabo
- Foz do Rio Subauma
- Praia de Massarandupió
- Costa do Sauípe
- Imbassai
- Praia de Itacimirim
- Arembepe
- Praia de Jauá
- Guarajuba
- Barra de Jacuípe
- Barra do Jacuípe
- Praia Vilas do Atlântico
- Praia de Ipitanga
- Praia Jardim dos Namorados
- Mar Grande
- Terceira Praia
- Garapuá
- Segunda Praia
- Praia da Ponta dos Castelhanos
- Moreré
- Praia de Pratigi
- Taipu de Fora
- Praia do Casssange
- Praia de Barra Grande
- Praia do Casssange
- Praia da Ribeira
- Itacaré
- Praia Pé de Serra
- Praia de Mamoad
- Aritaguá
- Praia de São Miguel
- São Domingos
- Praia de Olivença
- Praia de Cururupe
- Praia de Cururupe
- Praia de Jairí
- Praia de Lençóis
- Praia de Itapororoca
- Praia do Puxim
- Ilha de Comandatuba (Barra Norte e Barra Sul)
- Praia da Costa
- Peso
- Praia de Barra Velha
- Ilha do Delta do Jequitinhonha
- Barra de Belmonte (Praia de Caieira)
- Araripe
- Praia de Arakakai
- Praia de Mogiquicaba
- Paraíso dos Pataxós
- Taperapuá
- Praia de Mucugê
- Praia do Taípe (Praia do Rio da Barra)
- Paraíso dos Pataxós
- Praia dos Coqueiros
- Praia de Itaquetena
- Praia do Taípe (Praia do Rio da Barra)
- Praia de Itapororoca
- Praia do Mutá
- Trancoso Itapororó
- Praia de Corumbau
- Praia de Corumbau
- Praia de Cumuruxatiba
- Praia de Cumuruxatiba
- Praia da Amendoeira
- Praia do Rio do Peixe
- Praia de Japara Grande
- Praia do Centro
- Rio do peixe grande
- Praia do quati
- Praia da Barra (Novo Prado)
- Praia de Guaratiba
- Praia de Alcobaça (Praia do Centro)
- Praia de Alcobaça (Praia do Centro)
- Praia de Guaratiba
- Praia do Quati
- Praia da Barra (Praia Zelorís)
- Praia dos Coqueiros
- Praia de Iansã
- Praia de Iemanjá
- Praia do Grauçá
- Praia da Ponta da Baleia
- Praia do Pontal da Barra
- Praia do Grauçá
- Ilha de Santa Bárbara
- Costa do Atlântico
- Costa do atlântico
- Ilha Redonda (abrolhos)
- Praia de Mucuri

