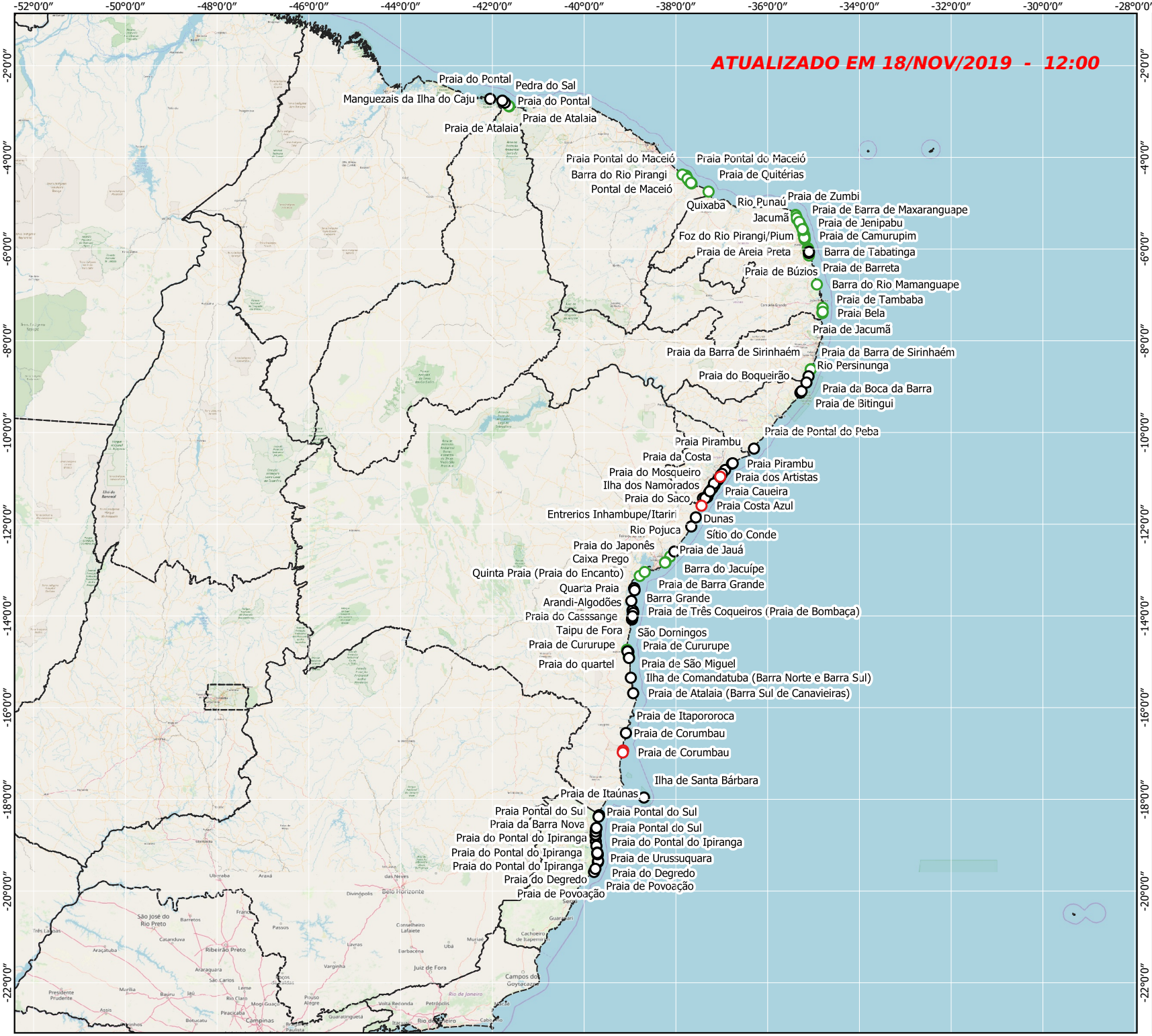

IBAMA EMERGÊNCIA AMBIENTAL

IBAMA MMA

MINISTÉRIO DO MEIO AMBIENTE - MMA
INSTITUTO BRASILEIRO DO MEIO AMBIENTE E DOS RECURSOS NATURAIS RENOVÁVEIS-IBAMA

0 100 200 300 km

0 50 100 150 NM

Sistema de Coordenadas Geográficas
DATUM SIRGAS 2000

VISTORIA EM ÁREAS COM LOCALIDADES OLEADAS NO LITORAL BRASILEIRO

LEGENDA

Total de áreas vistoriadas em 24h [118]

- Oleada - Manchas (mais que 10% de contaminação) [4]
- Oleada - Vestígios/Esparsos (até 10% de contaminação) [71]
- Praias limpas (óleo não observado) [43]

Fontes:
IBAMA/NMI-CE, IBAMA/SISCOM, IBGE, OpenstreetMap
Vistorias em campo realizadas por IBAMA, ICMBio, Marinha do Brasil, Defesa Civil, Prefeituras Municipais e Instituições Parceiras

Elaboração:IBAMA-Emergência Ambiental,NMI-SC
Data de Elaboração: Data: 18/11/2019

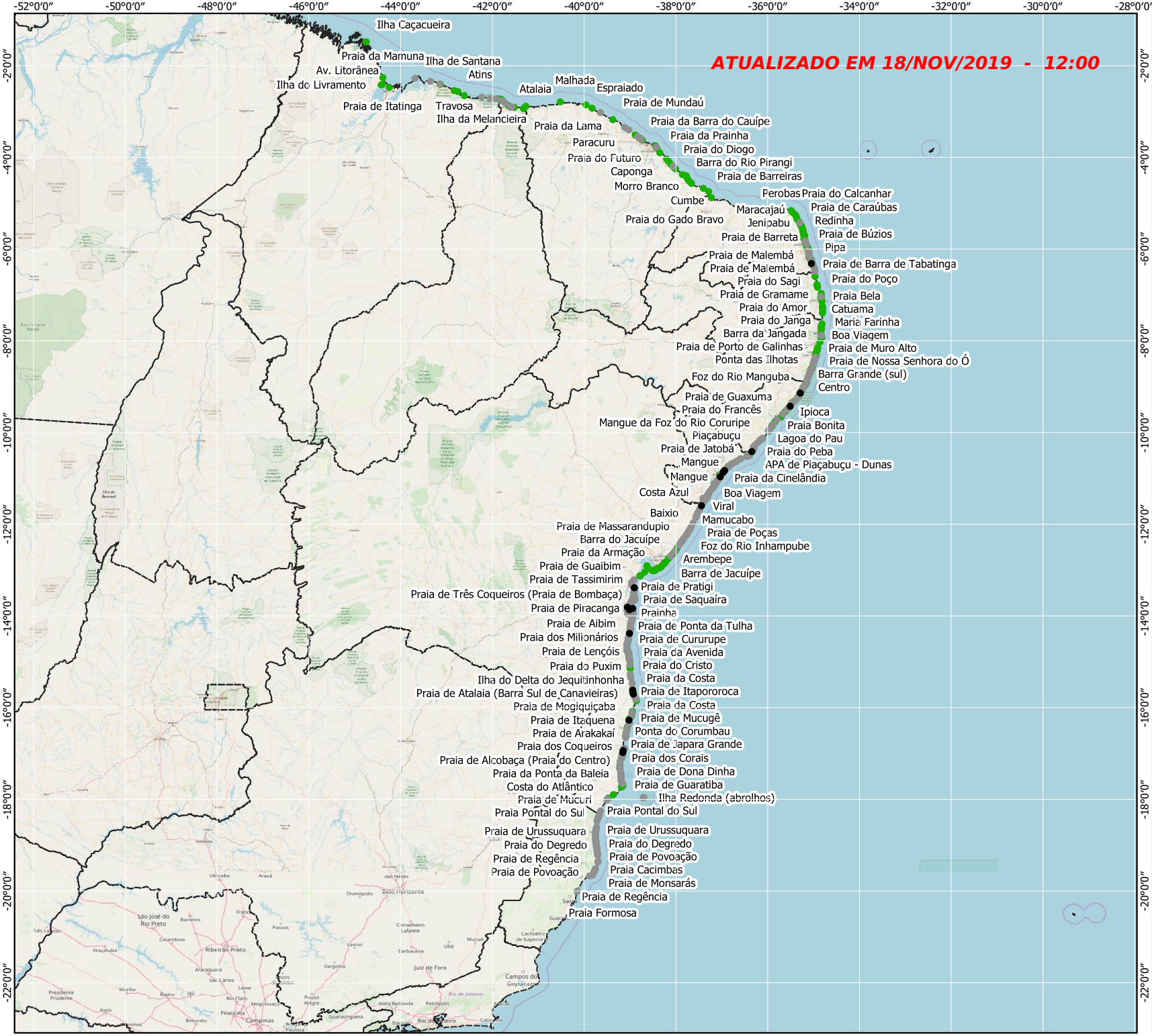

IBAMA
EMERGÊNCIA AMBIENTAL

IBAMA
MMA

MINISTÉRIO DO MEIO AMBIENTE - MMA
INSTITUTO BRASILEIRO DO MEIO AMBIENTE E DOS RECURSOS NATURAIS RENOVÁVEIS-IBAMA

0 100 200 300 km

0 50 100 150 NM

Sistema de Coordenadas Geográficas
DATUM SIRGAS 2000

ÁREAS COM LOCALIDADES OLEADAS NO LITORAL BRASILEIRO

LEGENDA

Total de áreas oleadas desde 30/08 [651]

- Oleada - Manchas (mais que 10% de contaminação) [21]
- Oleada - Vestígios/Esparsos (até 10% de contaminação) [372]
- Praias limpas (óleo não observado) [258]

TABELA QUANTITATIVA
Estados Afetados - 10
Municípios Afetados - 116
Localidades Afetadas - 651

Fontes:
IBAMA/NMI-CE, IBAMA/SISCOM, IBGE, OpenstreetMap
Vistorias em campo realizadas por IBAMA, ICMBio, Marinha do Brasil, Defesa Civil, Prefeituras Municipais e Instituições Parceiras

Elaboração:IBAMA-Emergência Ambiental,NMI-SC
Data de Elaboração: Data: 18/11/2019

ÁREAS AFETADAS NO ESTADO DO MARANHÃO

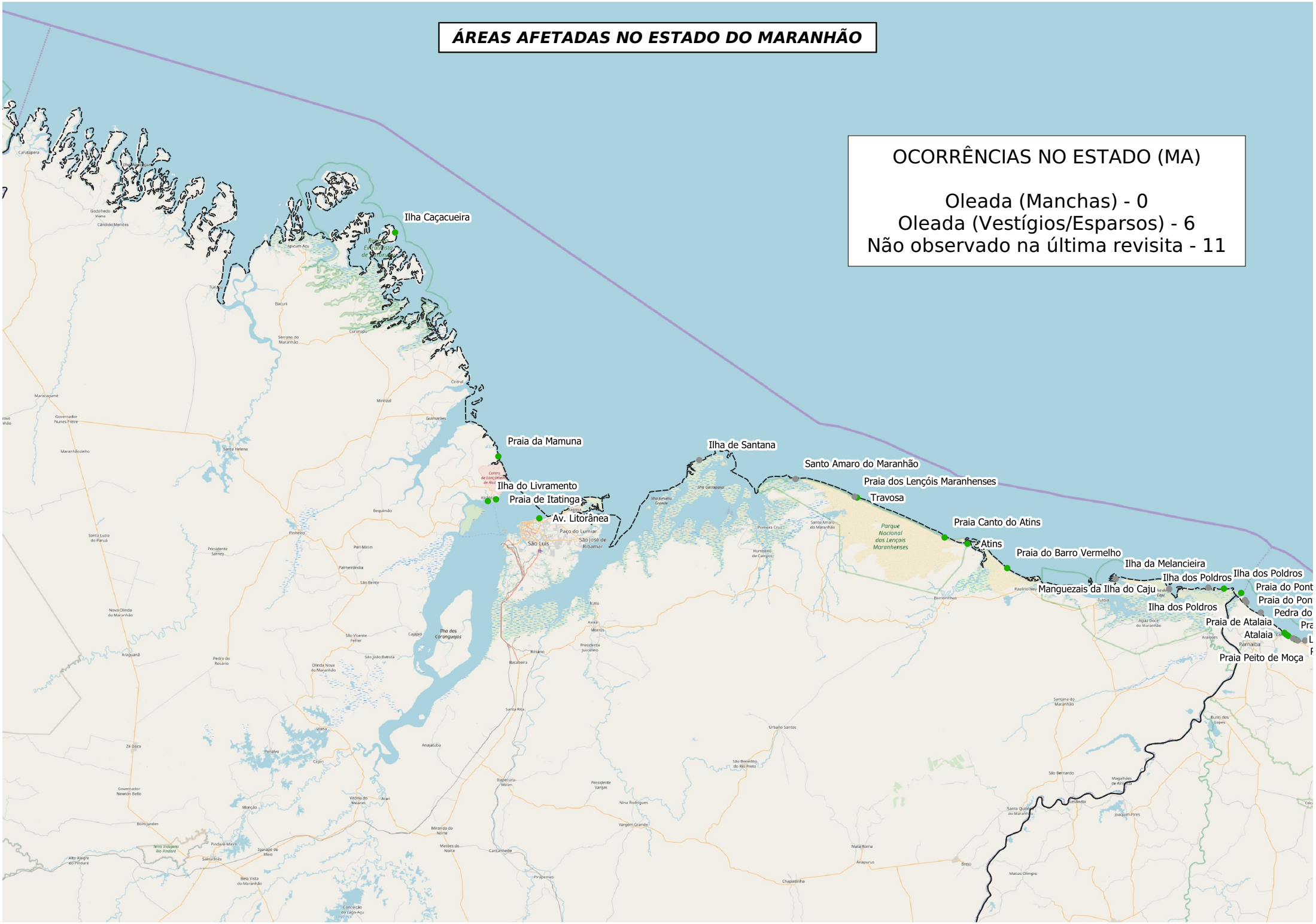

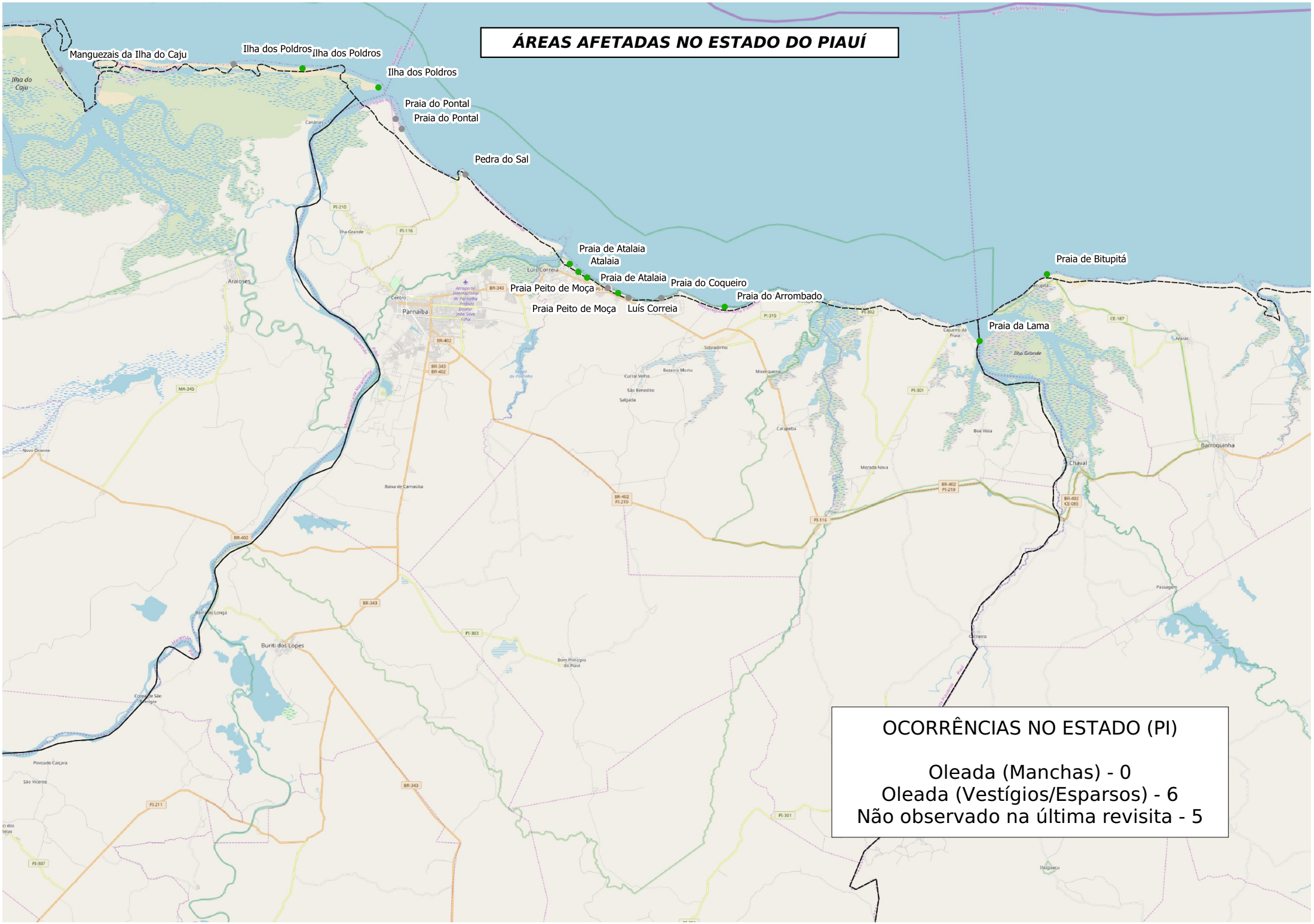
ÁREAS AFETADAS NO ESTADO DO PIAUÍ
Manguezais da Ilha do Caju
Ilha dos Poldros
Ilha dos Poldros
Ilha dos Poldros
Praia do Pontal
Praia do Pontal
Pedra do Sal
Praia de Atalaia
Atalaia
Praia de Atalaia
Praia Peito de Moça
Praia Peito de Moça
Luís Correia
Praia do Coqueiro
Praia do Arrombado
Praia de Bitupitá
Praia da Lama
Parnaíba
Araioses
Buriti dos Lopes
Chaval
Barroquinha
OCORRÊNCIAS NO ESTADO (PI)
Oleada (Manchas) - 0
Oleada (Vestígios/Esparsos) - 6
Não observado na última revisita - 5

ÁREAS AFETADAS NO ESTADO DO CEARÁ

OCORRÊNCIAS NO ESTADO (CE)

Oleada (Manchas) - 0
Oleada (Vestígios/Esparsos) - 7
Não observado na última revisita - 28

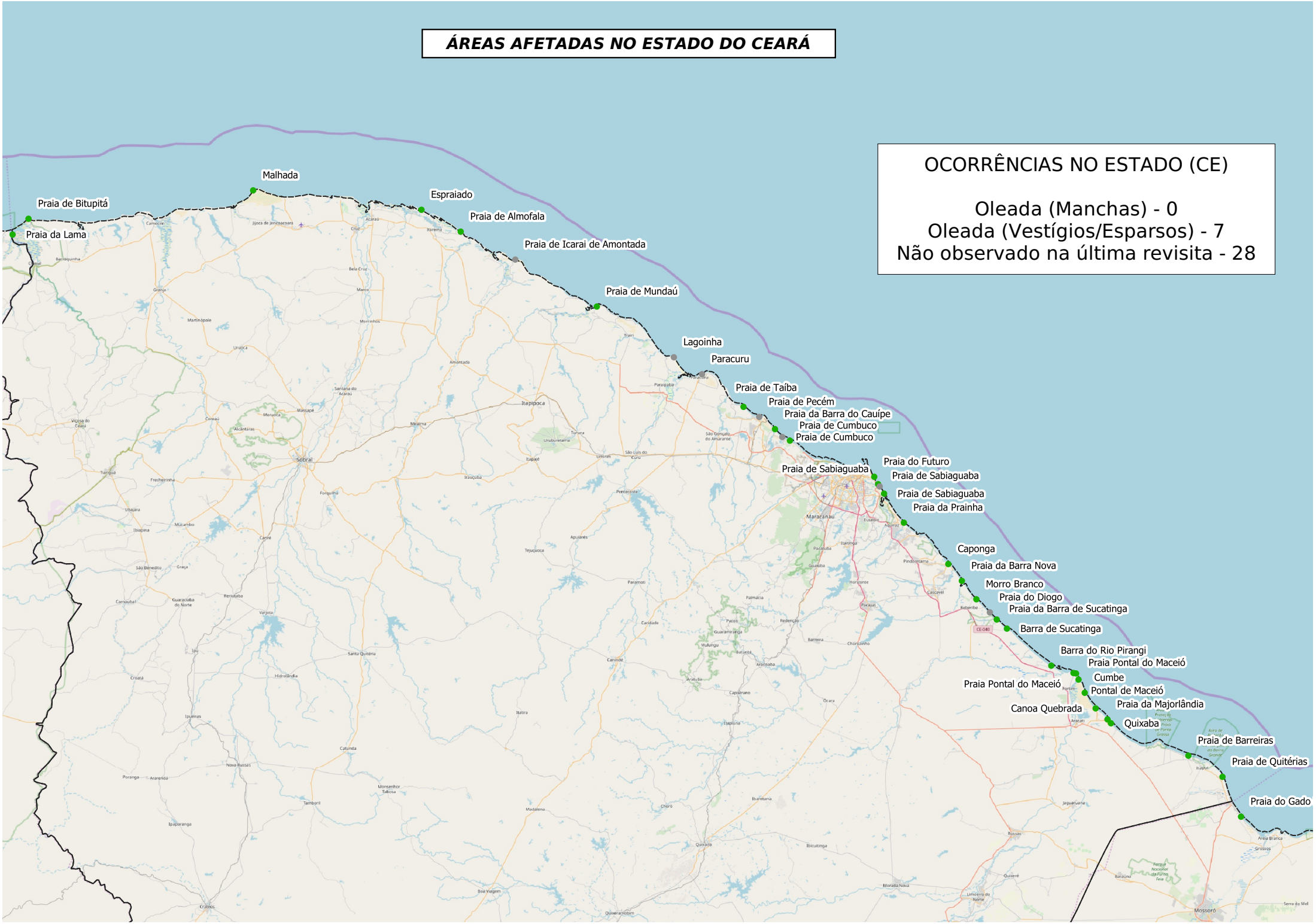

ÁREAS AFETADAS NO ESTADO DO RIO GRANDE DO NORTE

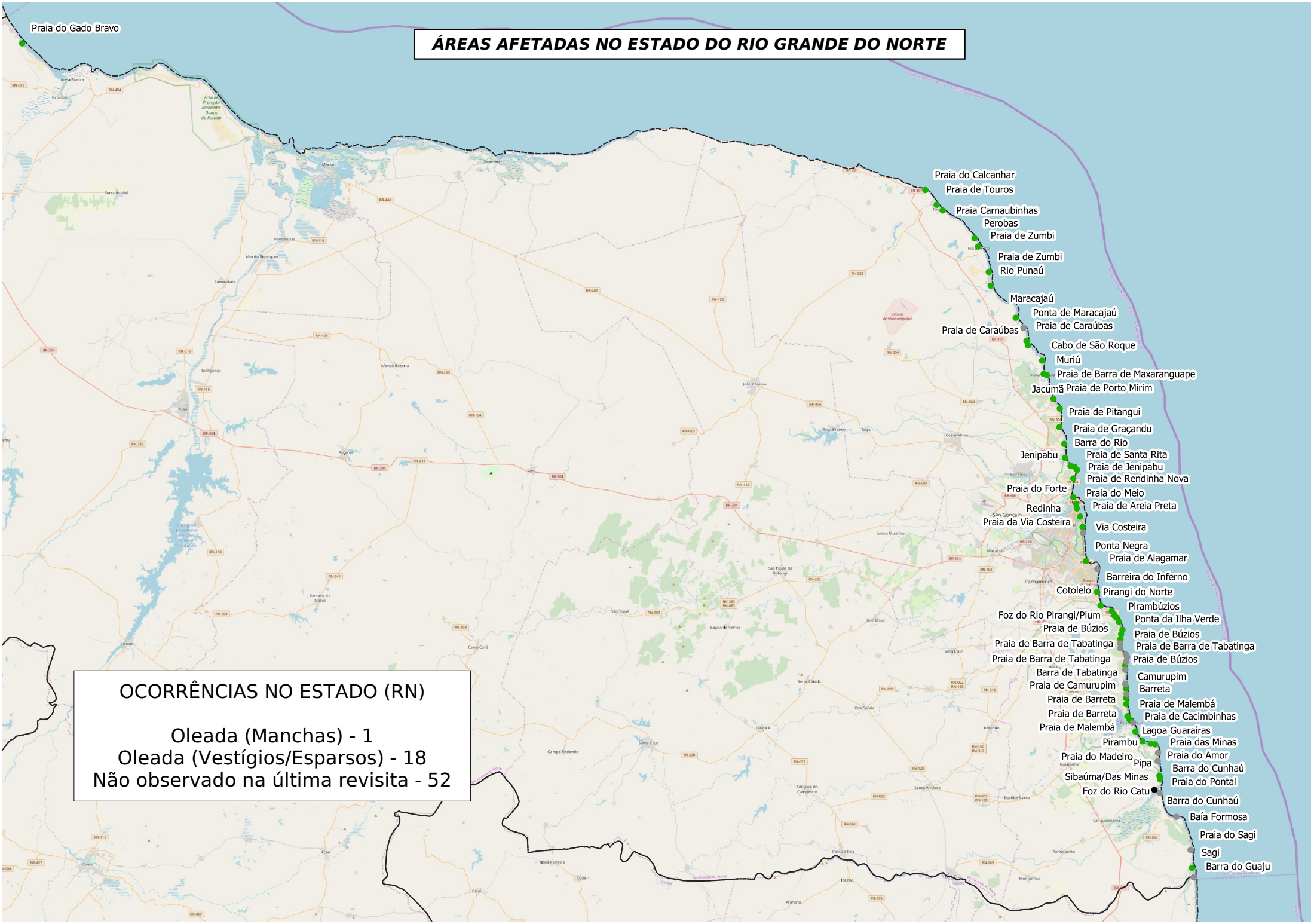

ÁREAS AFETADAS NO ESTADO DA PARAÍBA

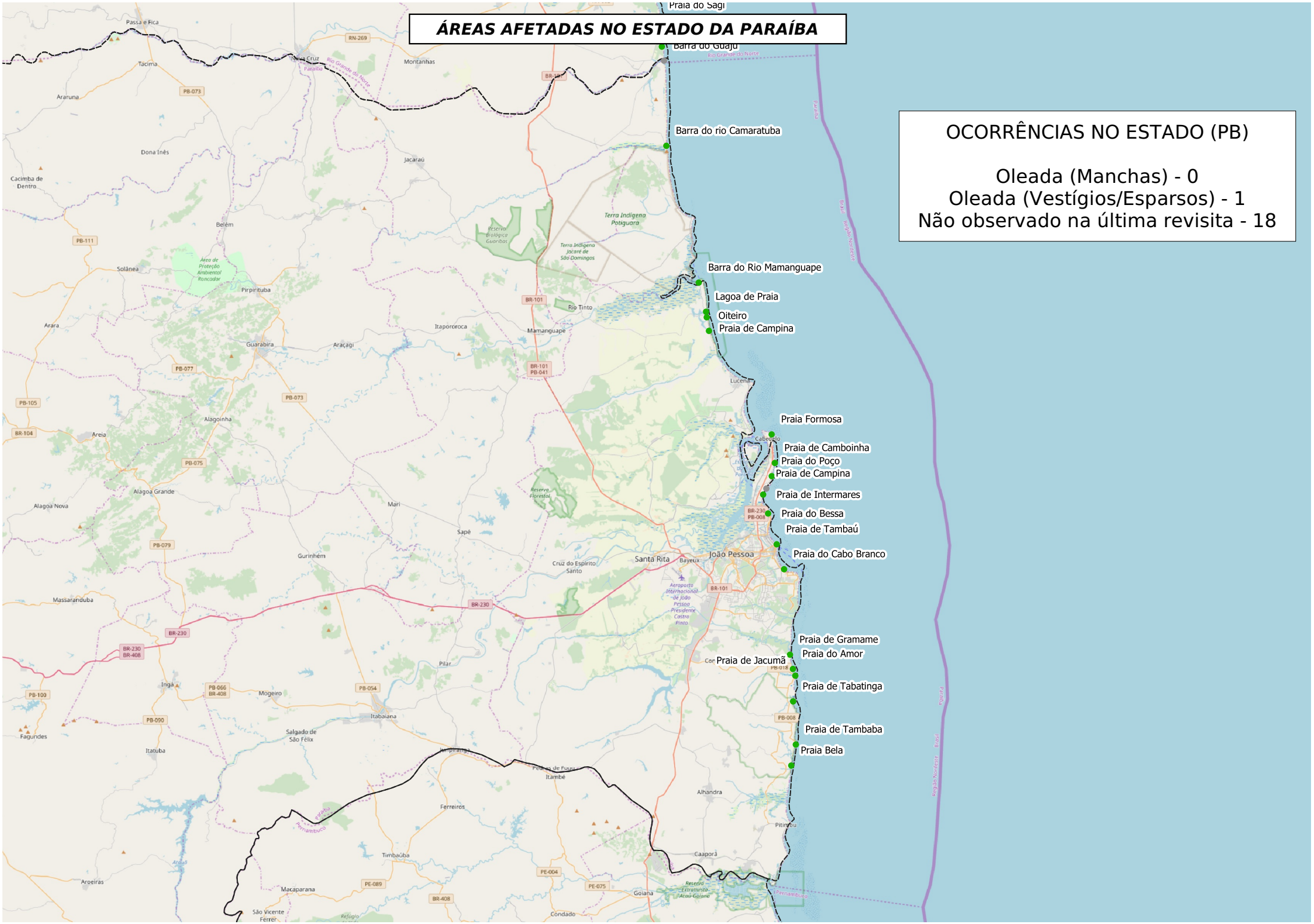

OCORRÊNCIAS NO ESTADO (PB)

Oleada (Manchas) - 0
Oleada (Vestígios/Esparsos) - 1
Não observado na última revisita - 18

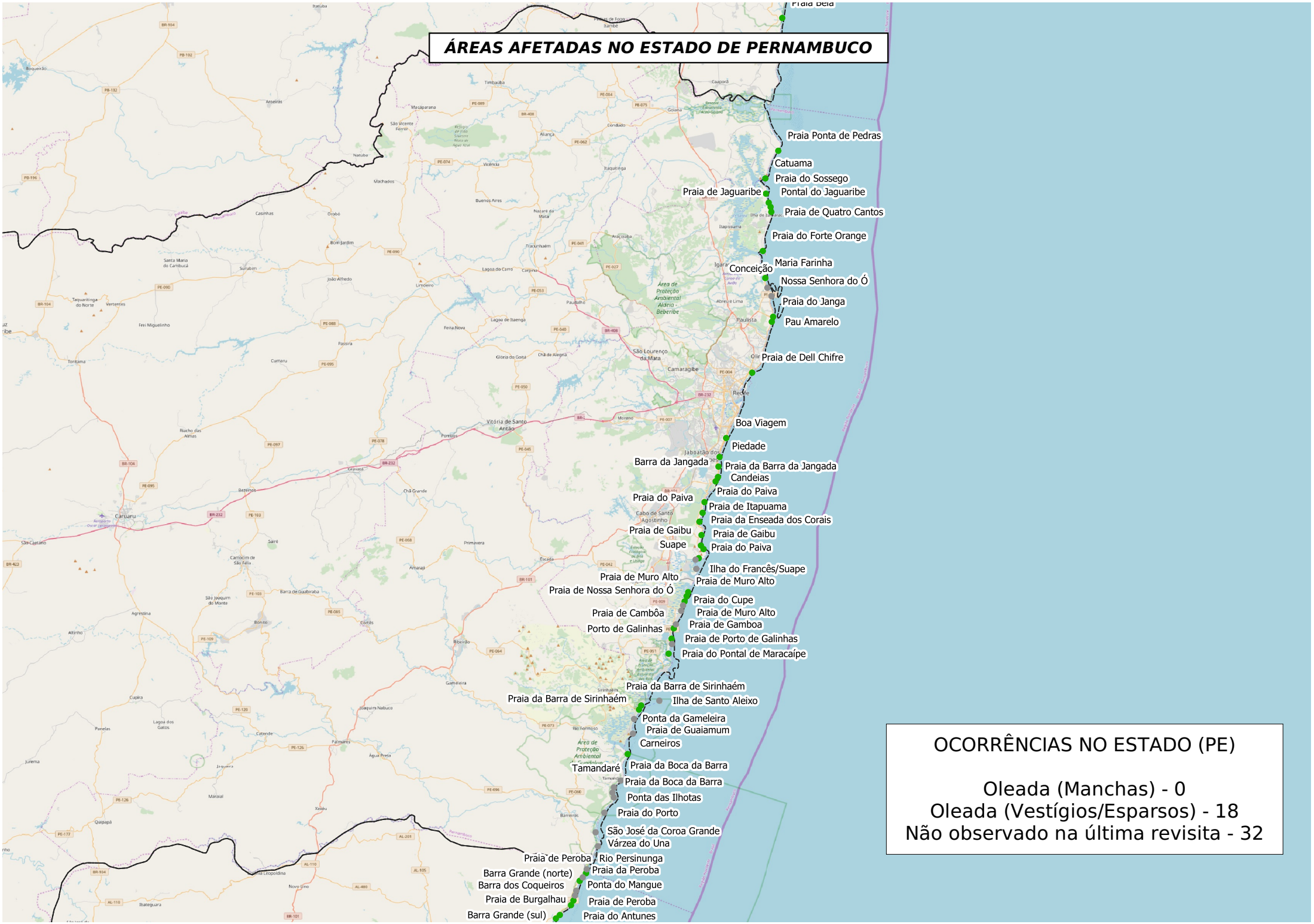
ÁREAS AFETADAS NO ESTADO DE PERNAMBUCO
Praia Bela
Praia Ponta de Pedras
Catuama
Praia do Sossego
Praia de Jaguaribe
Pontal do Jaguaribe
Praia de Quatro Cantos
Praia do Forte Orange
Maria Farinha
Conceição
Nossa Senhora do Ó
Praia do Janga
Pau Amarelo
Praia de Dell Chifre
Boa Viagem
Piedade
Barra da Jangada
Praia da Barra da Jangada
Candeias
Praia do Paiva
Praia do Paiva
Praia de Itapuama
Praia da Enseada dos Corais
Praia de Gaibu
Praia de Gaibu
Suape
Praia do Paiva
Ilha do Francês/Suape
Praia de Muro Alto
Praia de Muro Alto
Praia de Nossa Senhora do Ó
Praia do Cupe
Praia de Cambôa
Praia de Muro Alto
Praia de Gamboa
Porto de Galinhas
Praia de Porto de Galinhas
Praia do Pontal de Maracaípe
Praia da Barra de Sirinhaém
Praia da Barra de Sirinhaém
Ilha de Santo Aleixo
Ponta da Gameleira
Praia de Guaiamum
Carneiros
Tamandaré
Praia da Boca da Barra
Praia da Boca da Barra
Ponta das Ilhotas
Praia do Porto
São José da Coroa Grande
Várzea do Una
Praia de Peroba
Rio Persinunga
Barra Grande (norte)
Praia da Peroba
Barra dos Coqueiros
Ponta do Mangue
Praia de Burgalhau
Praia de Peroba
Barra Grande (sul)
Praia do Antunes
OCORRÊNCIAS NO ESTADO (PE)
Oleada (Manchas) - 0
Oleada (Vestígios/Esparsos) - 18
Não observado na última revisita - 32

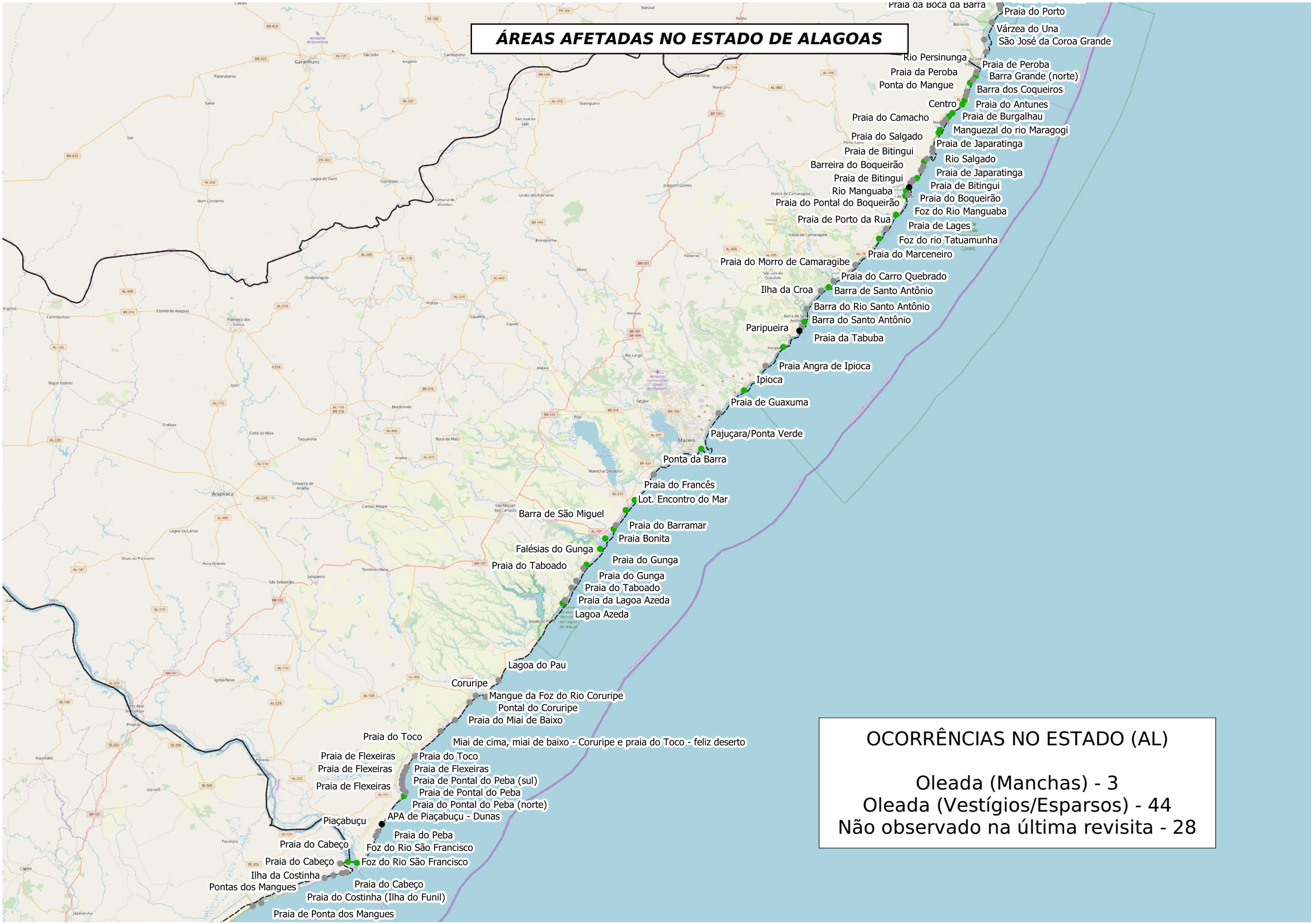
ÁREAS AFETADAS NO ESTADO DE ALAGOAS
Praia da Boca da Barra
Praia do Porto
Várzea do Una
São José da Coroa Grande
Rio Persinunga
Praia de Peroba
Praia da Peroba
Barra Grande (norte)
Ponta do Mangue
Barra dos Coqueiros
Centro
Praia do Antunes
Praia do Camacho
Praia de Burgalhau
Manguezal do rio Maragogi
Praia do Salgado
Praia de Japaratinga
Praia de Bitingui
Rio Salgado
Barreira do Boqueirão
Praia de Japaratinga
Praia de Bitingui
Praia de Bitingui
Rio Manguaba
Praia do Boqueirão
Praia do Pontal do Boqueirão
Foz do Rio Manguaba
Praia de Porto da Rua
Praia de Lages
Foz do rio Tatuamunha
Praia do Marceneiro
Praia do Morro de Camaragibe
Praia do Carro Quebrado
Ilha da Croa
Barra de Santo Antônio
Barra do Rio Santo Antônio
Barra do Santo Antônio
Paripueira
Praia da Tabuba
Praia Angra de Ipioca
Ipioca
Praia de Guaxuma
Pajuçara/Ponta Verde
Ponta da Barra
Praia do Francês
Lot. Encontro do Mar
Barra de São Miguel
Praia do Barramar
Praia Bonita
Falésias do Gunga
Praia do Gunga
Praia do Taboado
Praia do Gunga
Praia do Taboado
Praia da Lagoa Azeda
Lagoa Azeda
Lagoa do Pau
Coruripe
Mangue da Foz do Rio Coruripe
Pontal do Coruripe
Praia do Miai de Baixo
Praia do Toco
Miai de cima, miai de baixo - Coruripe e praia do Toco - feliz deserto
Praia de Flexeiras
Praia do Toco
Praia de Flexeiras
Praia de Flexeiras
Praia de Pontal do Peba (sul)
Praia de Flexeiras
Praia de Pontal do Peba
Praia do Pontal do Peba (norte)
Piaçabuçu
APA de Piaçabuçu - Dunas
Praia do Peba
Praia do Cabeço
Foz do Rio São Francisco
Praia do Cabeço
Foz do Rio São Francisco
Ilha da Costinha
Pontas dos Mangues
Praia do Cabeço
Praia do Costinha (Ilha do Funil)
Praia de Ponta dos Mangues
OCORRÊNCIAS NO ESTADO (AL)
Oleada (Manchas) - 3
Oleada (Vestígios/Esparsos) - 44
Não observado na última revisita - 28

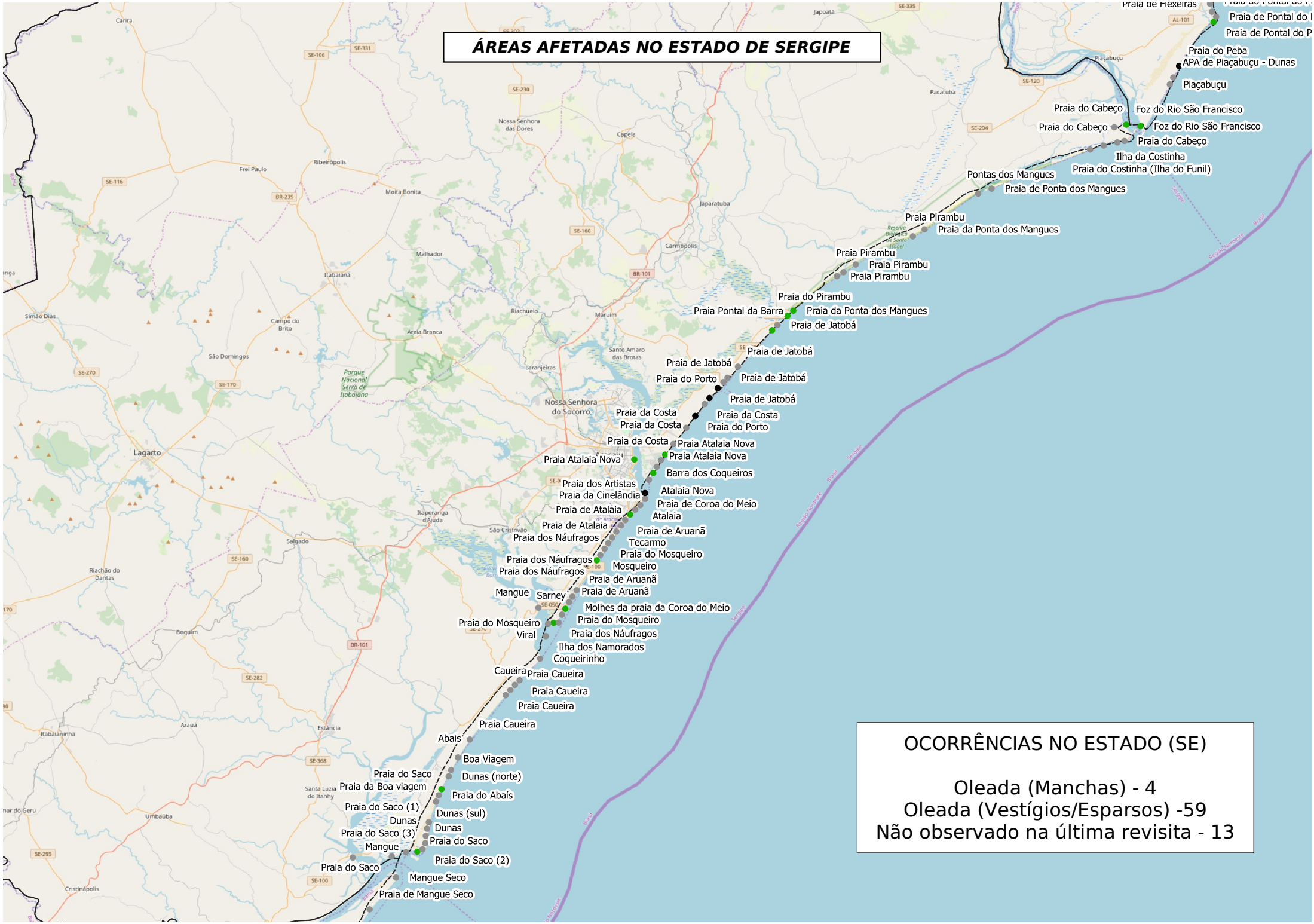
ÁREAS AFETADAS NO ESTADO DE SERGIPE
Praia de Flexeiras
Praia de Pontal do
Praia de Pontal do P
Praia do Peba
APA de Piaçabuçu - Dunas
Piaçabuçu
Praia do Cabeço
Foz do Rio São Francisco
Praia do Cabeço
Foz do Rio São Francisco
Praia do Cabeço
Ilha da Costinha
Praia do Costinha (Ilha do Funil)
Pontas dos Mangues
Praia de Ponta dos Mangues
Praia Pirambu
Praia da Ponta dos Mangues
Praia Pirambu
Praia Pirambu
Praia Pirambu
Praia do Pirambu
Praia Pontal da Barra
Praia da Ponta dos Mangues
Praia de Jatobá
Praia de Jatobá
Praia de Jatobá
Praia do Porto
Praia de Jatobá
Praia de Jatobá
Praia da Costa
Praia da Costa
Praia da Costa
Praia do Porto
Praia da Costa
Praia Atalaia Nova
Praia Atalaia Nova
Praia Atalaia Nova
Barra dos Coqueiros
Praia dos Artistas
Praia da Cinelândia
Atalaia Nova
Praia de Coroa do Meio
Praia de Atalaia
Atalaia
Praia de Atalaia
Praia de Aruanã
Praia dos Náufragos
Tecarmo
Praia do Mosqueiro
Praia dos Náufragos
Mosqueiro
Praia dos Náufragos
Praia de Aruanã
Praia de Aruanã
Mangue
Sarney
Molhes da praia da Coroa do Meio
Praia do Mosqueiro
Praia do Mosqueiro
Viral
Praia dos Náufragos
Ilha dos Namorados
Coqueirinho
Caueira
Praia Caueira
Praia Caueira
Praia Caueira
Praia Caueira
Abais
Boa Viagem
Praia do Saco
Dunas (norte)
Praia da Boa viagem
Praia do Abaís
Praia do Saco (1)
Dunas (sul)
Dunas
Dunas
Praia do Saco (3)
Praia do Saco
Mangue
Praia do Saco (2)
Praia do Saco
Mangue Seco
Praia de Mangue Seco
OCORRÊNCIAS NO ESTADO (SE)
Oleada (Manchas) - 4
Oleada (Vestígios/Esparsos) -59
Não observado na última revisita - 13

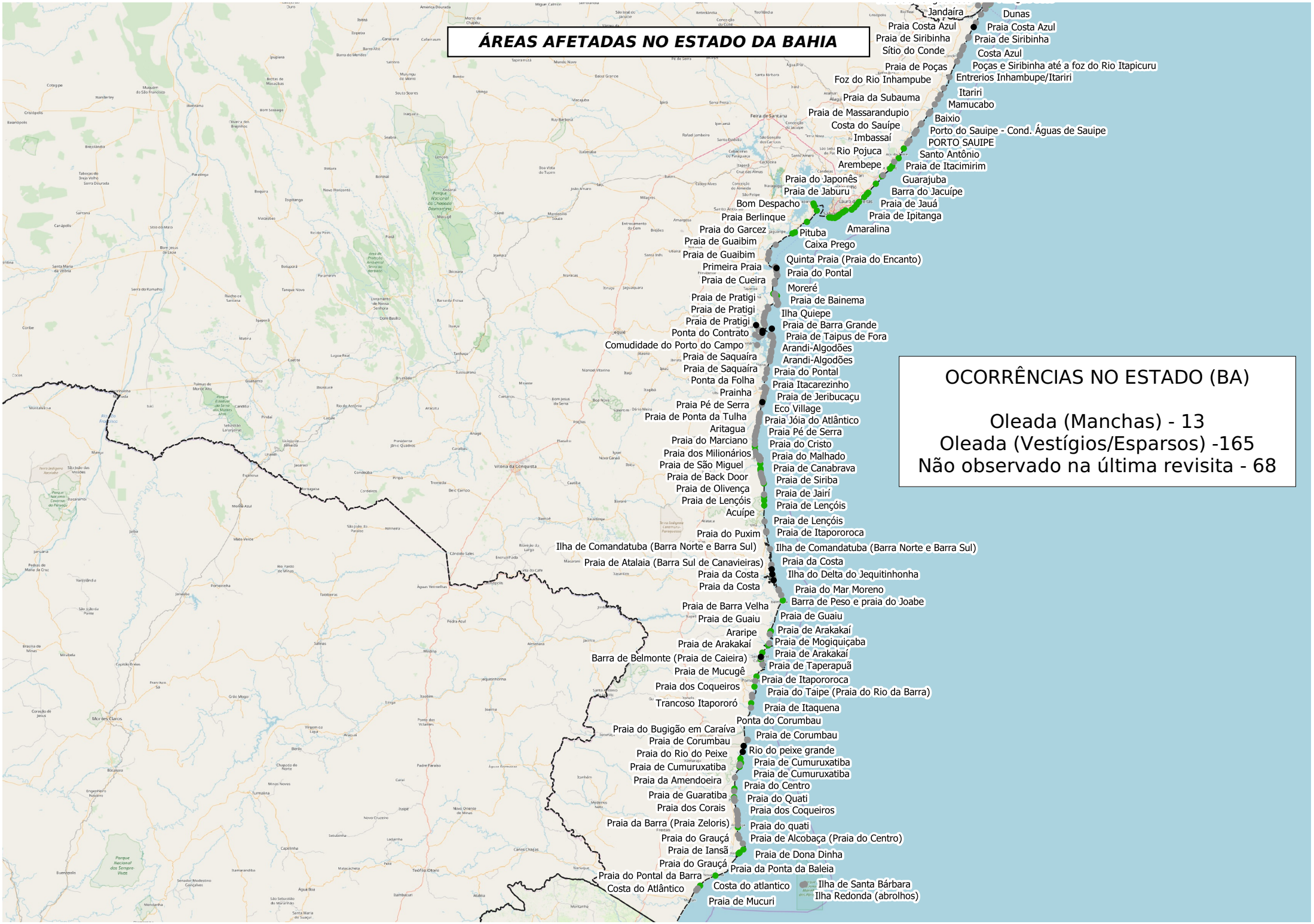
ÁREAS AFETADAS NO ESTADO DA BAHIA
OCORRÊNCIAS NO ESTADO (BA)
Oleada (Manchas) - 13
Oleada (Vestígios/Esparsos) -165
Não observado na última revisita - 68
Jandaíra
Dunas
Praia Costa Azul
Praia Costa Azul
Praia de Siribinha
Praia de Siribinha
Sítio do Conde
Costa Azul
Praia de Poças
Poças e Siribinha até a foz do Rio Itapicuru
Foz do Rio Inhampube
Entrerios Inhambupe/Itariri
Itariri
Praia da Subauma
Mamucabo
Praia de Massarandupio
Baixio
Costa do Sauípe
Porto do Sauipe - Cond. Águas de Sauipe
Imbassaí
PORTO SAUIPE
Rio Pojuca
Santo Antônio
Arembepe
Praia de Itacimirim
Praia do Japonês
Guarajuba
Praia de Jaburu
Barra do Jacuípe
Bom Despacho
Praia de Jauá
Praia de Ipitanga
Praia Berlinque
Amaralina
Praia do Garcez
Pituba
Praia de Guaibim
Caixa Prego
Praia de Guaibim
Quinta Praia (Praia do Encanto)
Primeira Praia
Praia do Pontal
Praia de Cueira
Moreré
Praia de Pratigi
Praia de Bainema
Praia de Pratigi
Ilha Quiepe
Praia de Pratigi
Praia de Barra Grande
Ponta do Contrato
Praia de Taipus de Fora
Comudidade do Porto do Campo
Arandi-Algodões
Praia de Saquaíra
Arandi-Algodões
Praia de Saquaíra
Praia do Pontal
Ponta da Folha
Praia Itacarezinho
Prainha
Praia de Jeribucaçu
Praia Pé de Serra
Eco Village
Praia de Ponta da Tulha
Praia Jóia do Atlântico
Aritagua
Praia Pé de Serra
Praia do Marciano
Praia do Cristo
Praia dos Milionários
Praia do Malhado
Praia de São Miguel
Praia de Canabrava
Praia de Back Door
Praia de Siriba
Praia de Olivença
Praia de Jairí
Praia de Lençóis
Praia de Lençóis
Acuípe
Praia de Lençóis
Praia do Puxim
Praia de Itapororoca
Ilha de Comandatuba (Barra Norte e Barra Sul)
Ilha de Comandatuba (Barra Norte e Barra Sul)
Praia de Atalaia (Barra Sul de Canavieiras)
Praia da Costa
Praia da Costa
Ilha do Delta do Jequitinhonha
Praia da Costa
Praia do Mar Moreno
Barra de Peso e praia do Joabe
Praia de Barra Velha
Praia de Guaiu
Praia de Guaiu
Araripe
Praia de Arakakaí
Praia de Arakakaí
Praia de Mogiquiçaba
Barra de Belmonte (Praia de Caieira)
Praia de Arakakaí
Praia de Mucugê
Praia de Taperapuã
Praia dos Coqueiros
Praia de Itapororoca
Trancoso Itapororó
Praia do Taipe (Praia do Rio da Barra)
Praia de Itaquena
Ponta do Corumbau
Praia do Bugigão em Caraíva
Praia de Corumbau
Praia de Corumbau
Praia do Rio do Peixe
Rio do peixe grande
Praia de Cumuruxatiba
Praia de Cumuruxatiba
Praia de Cumuruxatiba
Praia da Amendoeira
Praia do Centro
Praia de Guaratiba
Praia do Quati
Praia dos Corais
Praia dos Coqueiros
Praia da Barra (Praia Zeloris)
Praia do quati
Praia do Graucá
Praia de Alcobaça (Praia do Centro)
Praia de Iansã
Praia de Dona Dinha
Praia do Graucá
Praia da Ponta da Baleia
Praia do Pontal da Barra
Costa do Atlântico
Costa do atlantico
Ilha de Santa Bárbara
Ilha Redonda (abrolhos)
Praia de Mucuri

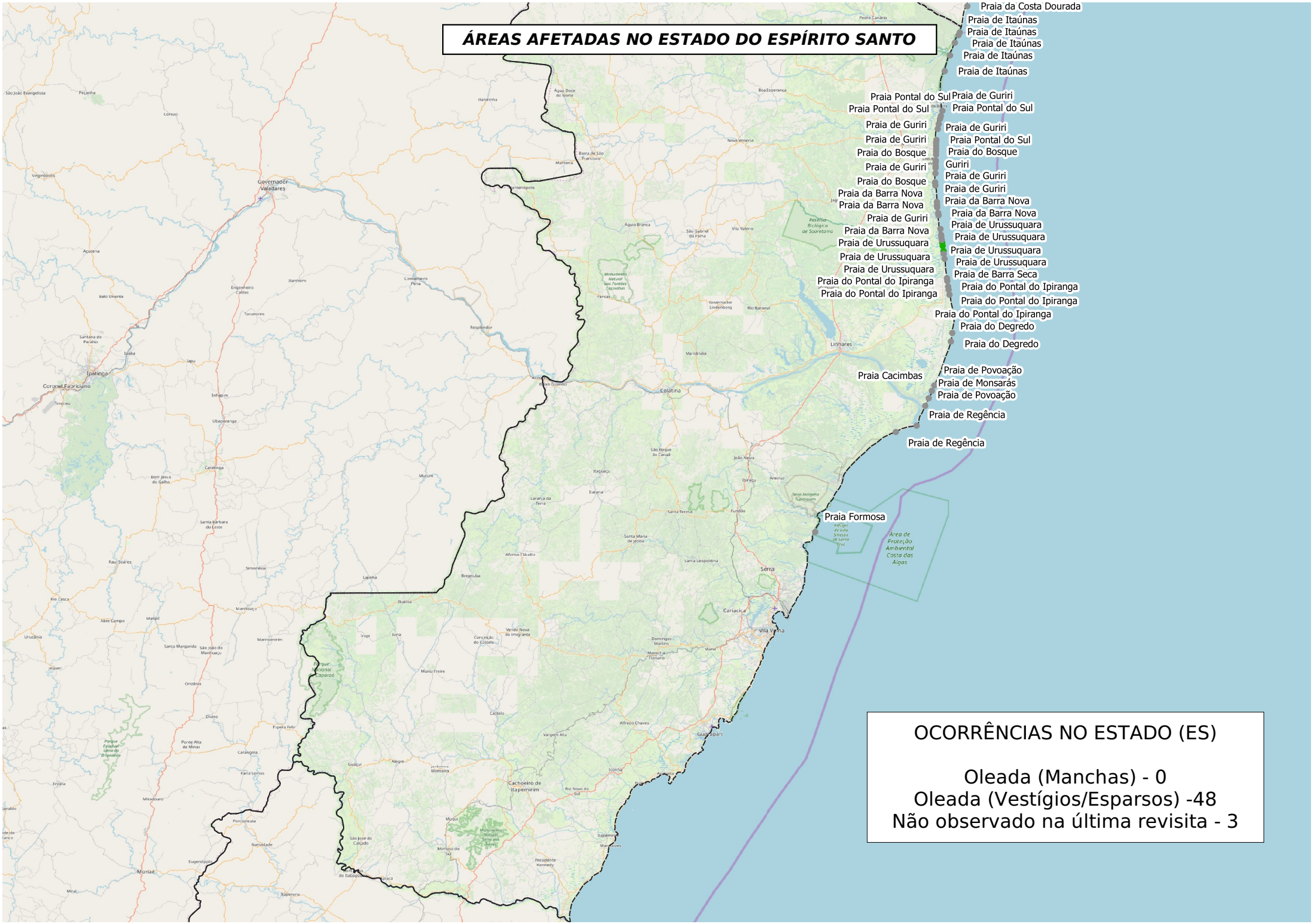
ÁREAS AFETADAS NO ESTADO DO ESPÍRITO SANTO
Praia da Costa Dourada
Praia de Itaúnas
Praia de Itaúnas
Praia de Itaúnas
Praia de Itaúnas
Praia de Itaúnas
Praia Pontal do Sul
Praia Pontal do Sul
Praia de Guriri
Praia Pontal do Sul
Praia de Guriri
Praia de Guriri
Praia Pontal do Sul
Praia do Bosque
Praia do Bosque
Praia de Guriri
Guriri
Praia do Bosque
Praia de Guriri
Praia da Barra Nova
Praia de Guriri
Praia da Barra Nova
Praia da Barra Nova
Praia de Guriri
Praia da Barra Nova
Praia de Urussuquara
Praia de Urussuquara
Praia de Urussuquara
Praia de Urussuquara
Praia de Urussuquara
Praia de Urussuquara
Praia de Urussuquara
Praia do Pontal do Ipiranga
Praia do Pontal do Ipiranga
Praia do Pontal do Ipiranga
Praia do Pontal do Ipiranga
Praia do Pontal do Ipiranga
Praia do Degredo
Praia do Degredo
Praia Cacimbas
Praia de Povoação
Praia de Monsarás
Praia de Povoação
Praia de Regência
Praia de Regência
Praia Formosa
Área de Proteção Ambiental Costa das Algas
Governador Valadares
Ipatinga
Coronel Fabriciano
Colatina
Linhares
Serra
Vila Velha
Cariacica
OCORRÊNCIAS NO ESTADO (ES)
Oleada (Manchas) - 0
Oleada (Vestígios/Esparsos) -48
Não observado na última revisita - 3