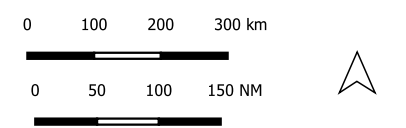


**ATUALIZADO EM 14/NOV/2019 - 12:00**



MINISTÉRIO DO MEIO AMBIENTE - MMA  
 INSTITUTO BRASILEIRO DO MEIO AMBIENTE E DOS RECURSOS  
 NATURAIS RENOVÁVEIS-IBAMA



Sistema de Coordenadas Geográficas  
 DATUM SIRGAS 2000

## ÁREAS COM LOCALIDADES OLEADAS NO LITORAL BRASILEIRO

### LEGENDA

- Total de áreas oleadas desde 30/08 [578]
- Oleada - Manchas (mais que 10% de contaminação) [20]
  - Oleada - Vestígios/Esparsos (até 10% de contaminação) [333]
  - Praias limpas (óleo não observado) [225]

**TABELA QUANTITATIVA**  
 Estados Afetados - 10  
 Municípios Afetados - 114  
 Localidades Afetadas - 578

Fontes:  
 IBAMA/NMI-CE, IBAMA/SISCOM, IBGE,  
 OpenstreetMap  
 Vistorias em campo realizadas por IBAMA, ICMBio,  
 Marinha do Brasil, Defesa Civil, Prefeituras  
 Municipais e Instituições Parceiras

Elaboração: IBAMA-Emergência Ambiental, NMI-SC  
 Data de Elaboração: Data: 14/11/2019

ATUALIZADO EM 14/NOV/2019 - 12:00



MINISTÉRIO DO MEIO AMBIENTE - MMA  
INSTITUTO BRASILEIRO DO MEIO AMBIENTE E DOS RECURSOS  
NATURAIS RENOVÁVEIS-IBAMA

0 100 200 300 km

0 50 100 150 NM






Sistema de Coordenadas Geográficas  
DATUM SIRGAS 2000

## VISTORIA EM ÁREAS COM LOCALIDADES OLEADAS NO LITORAL BRASILEIRO

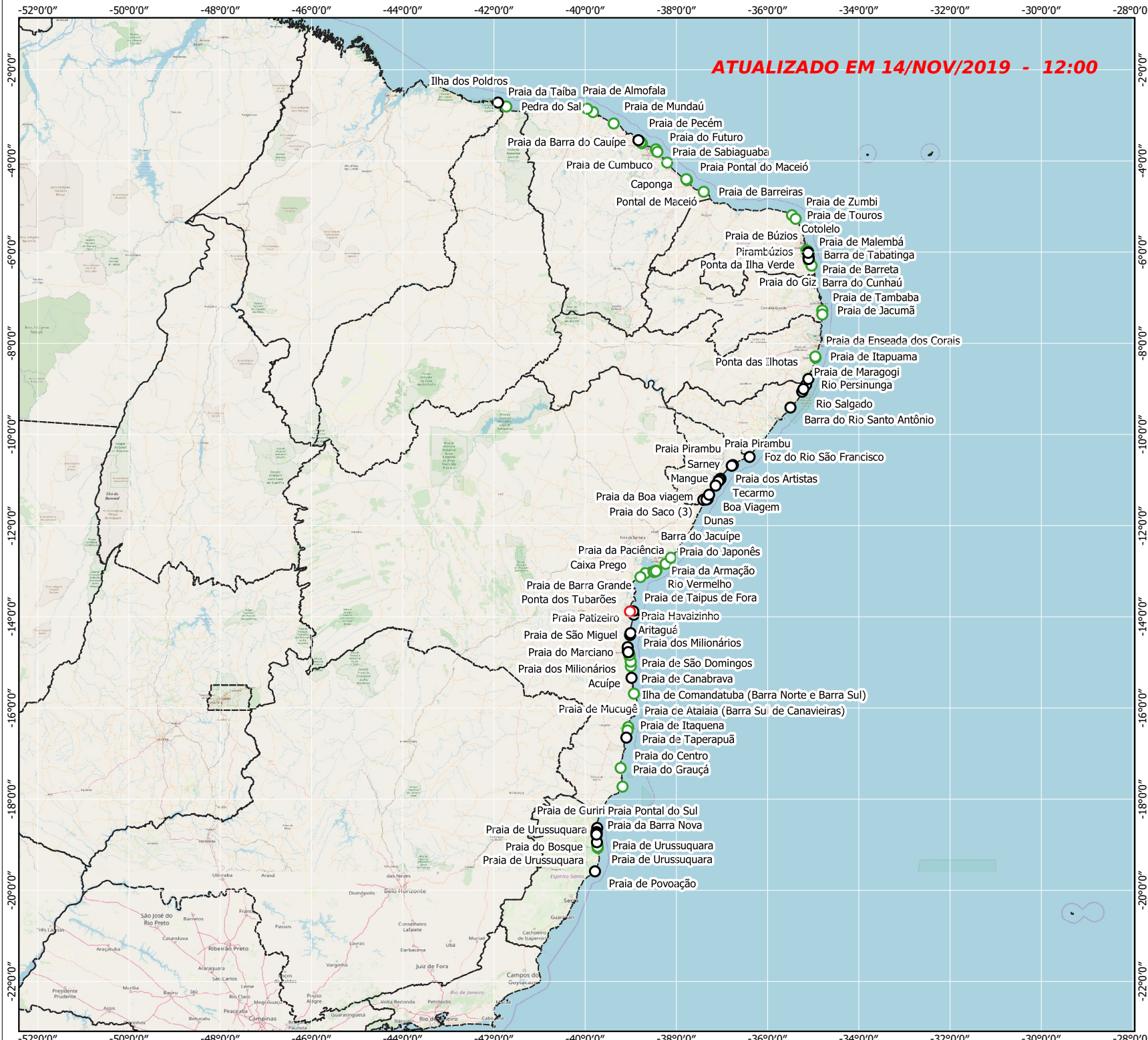
### LEGENDA

Total de áreas vistoriadas em 24h [96]

-  Oleada - Manchas  
(mais que 10% de contaminação) [1]
-  Oleada - Vestígios/Esparsos  
(até 10% de contaminação) [42]
-  Praias limpas  
(óleo não observado) [53]

Fontes:  
IBAMA/NMI-CE, IBAMA/SISCOM, IBGE,  
OpenstreetMap  
Vistorias em campo realizadas por IBAMA, ICMBio,  
Marinha do Brasil, Defesa Civil, Prefeituras  
Municipais e Instituições Parceiras

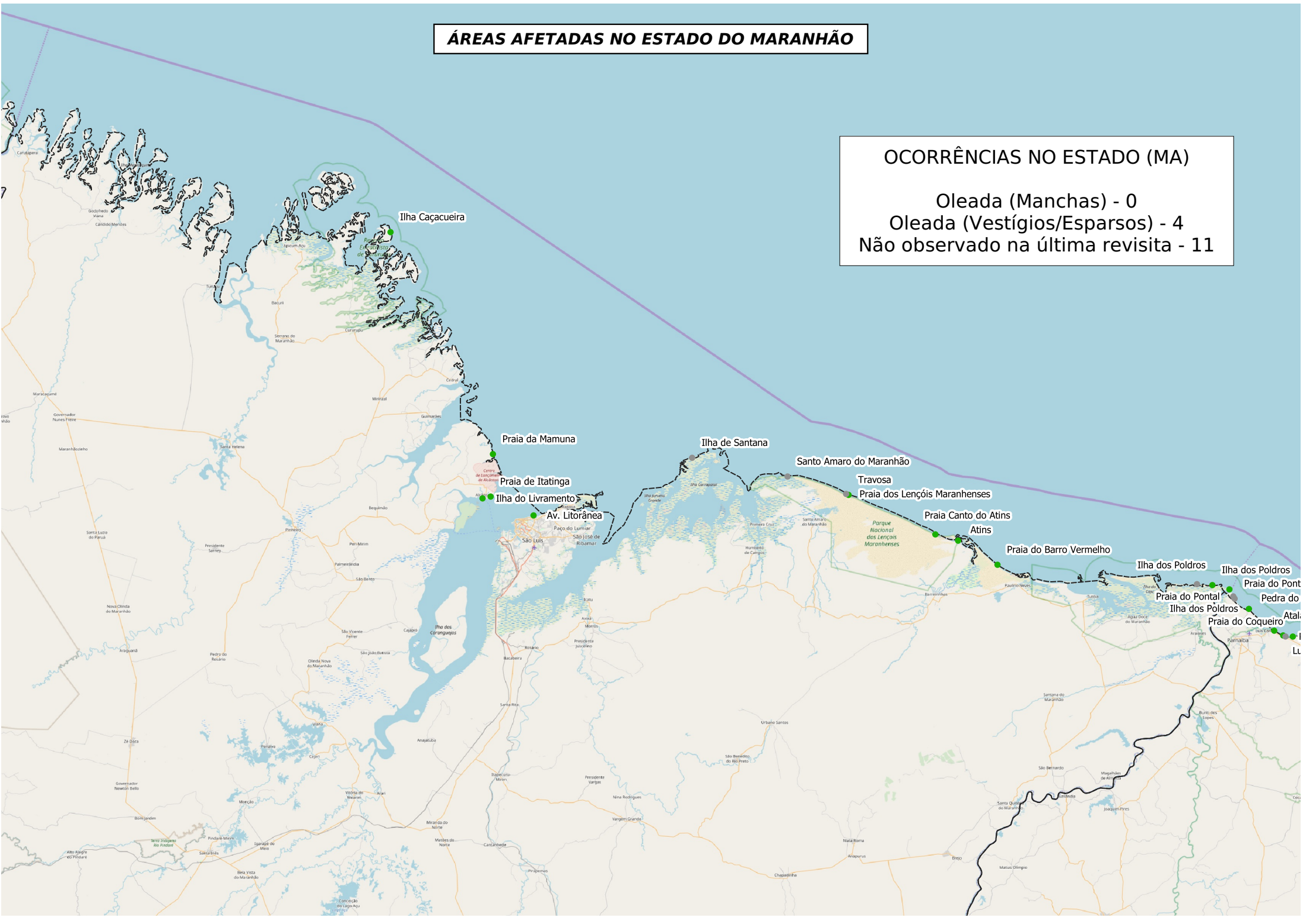
Elaboração: IBAMA-Emergência Ambiental, NMI-SC  
Data de Elaboração: Data: 14/11/2019



# ÁREAS AFETADAS NO ESTADO DO MARANHÃO

OCORRÊNCIAS NO ESTADO (MA)

- Oleada (Manchas) - 0
- Oleada (Vestígios/Esparsos) - 4
- Não observado na última revisita - 11





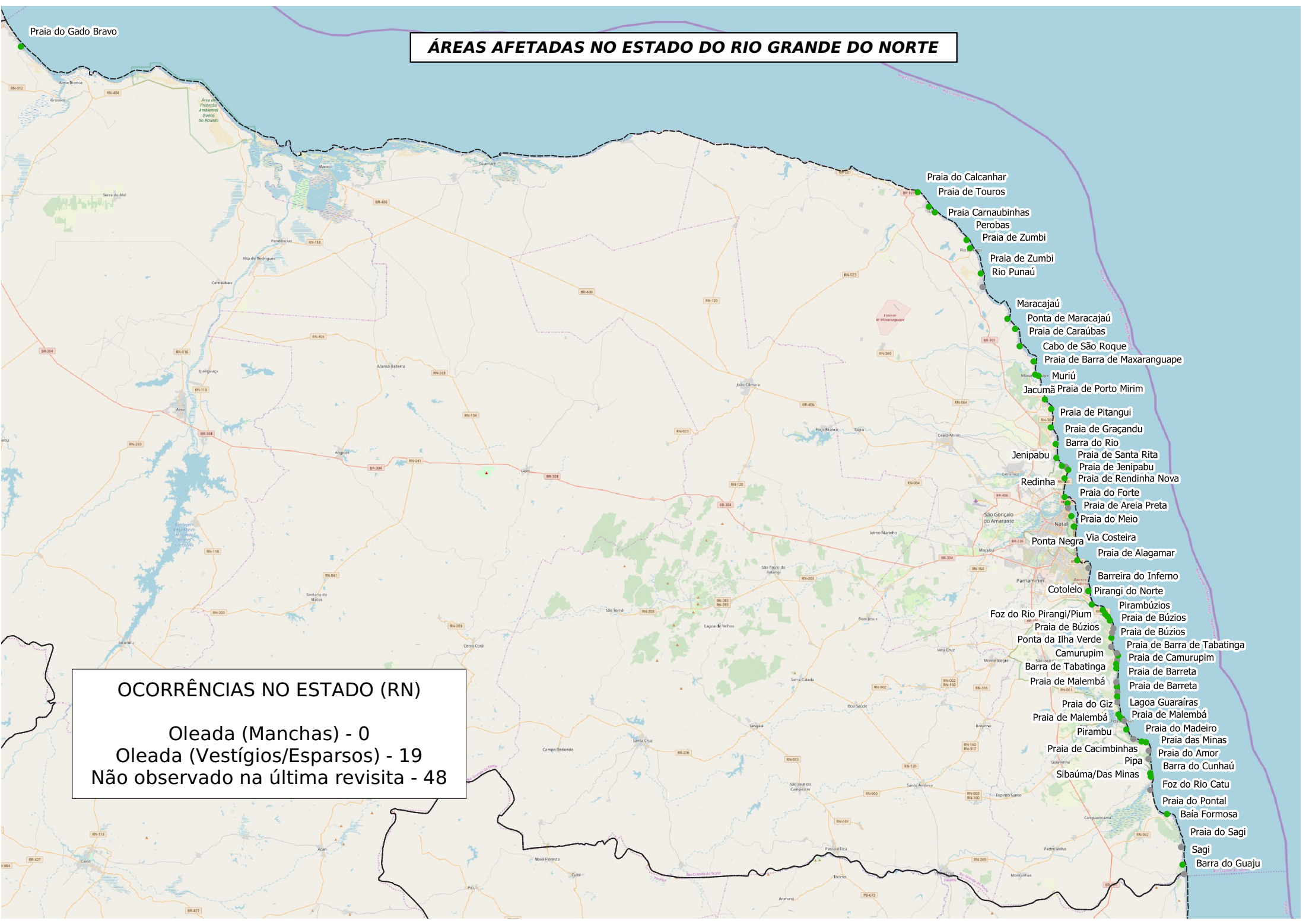
# ÁREAS AFETADAS NO ESTADO DO CEARÁ

## OCORRÊNCIAS NO ESTADO (CE)

Oleada (Manchas) - 0  
Oleada (Vestígios/Esparsos) - 5  
Não observado na última revisita - 27



# ÁREAS AFETADAS NO ESTADO DO RIO GRANDE DO NORTE



**OCORRÊNCIAS NO ESTADO (RN)**

Oleada (Manchas) - 0  
Oleada (Vestígios/Esparsos) - 19  
Não observado na última revisita - 48

- Praia do Calcanhar
- Praia de Touros
- Praia Carnaubinhas
- Perobas
- Praia de Zumbi
- Praia de Zumbi Rio Punaú
- Maracajaú
- Ponta de Maracajaú
- Praia de Caraúbas
- Cabo de São Roque
- Praia de Barra de Maxaranguape
- Muriú
- Jacumã
- Praia de Porto Mirim
- Praia de Pitangui
- Praia de Graçandu
- Barra do Rio
- Praia de Santa Rita
- Praia de Jenipabu
- Praia de Rendinha Nova
- Praia do Forte
- Praia de Areia Preta
- Praia do Meio
- Via Costeira
- Praia de Alagamar
- Barreira do Inferno
- Pirangi do Norte
- Pirambúzios
- Praia de Búzios
- Praia de Búzios
- Praia de Barra de Tabatinga
- Praia de Camurupim
- Praia de Barreta
- Praia de Barreta
- Lagoa Guarairas
- Praia de Malembá
- Praia do Giz
- Praia de Malembá
- Pirambu
- Praia do Madeiro
- Praia das Minas
- Praia de Amor
- Barra do Cunhaú
- Foz do Rio Catu
- Praia do Pontal
- Baía Formosa
- Praia do Sagi
- Sagi
- Barra do Guaju

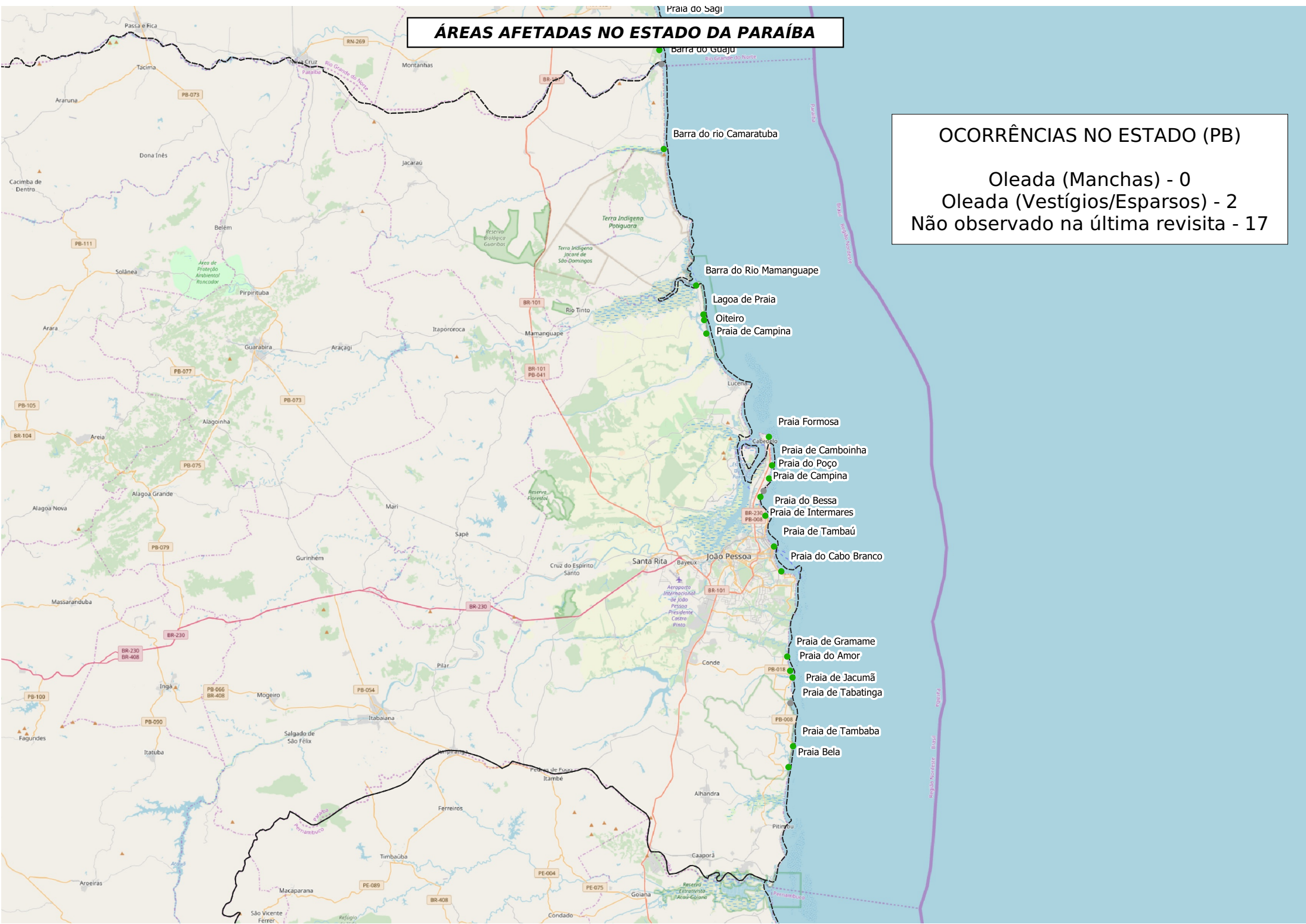
# ÁREAS AFETADAS NO ESTADO DA PARAÍBA

## OCORRÊNCIAS NO ESTADO (PB)

Oleada (Manchas) - 0

Oleada (Vestígios/Esparsos) - 2

Não observado na última revisita - 17



# ÁREAS AFETADAS NO ESTADO DE PERNAMBUCO



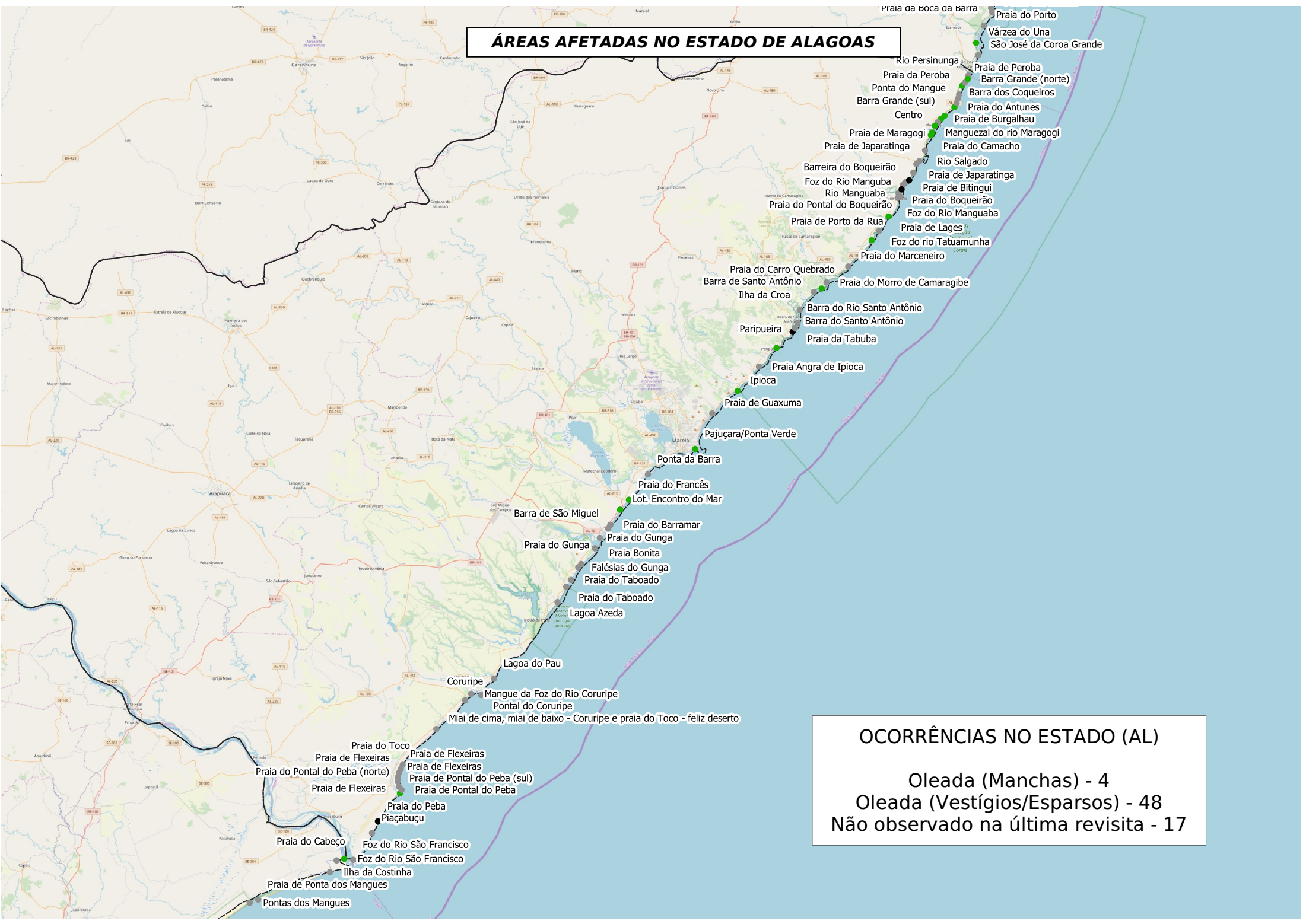
- Praia Ponta de Pedras
- Catuama
- Praia do Sossego
- Pontal do Jaguaribe
- Praia de Jaguaribe
- Praia de Quatro Cantos
- Praia do Forte Orange
- Conceição
- Maria Farinha
- Nossa Senhora do Ó
- Praia do Janga
- Pau Amarelo
- Praia de Dell Chifre
- Boa Viagem
- Piedade
- Barra da Jangada
- Praia da Barra da Jangada
- Candeias
- Praia do Paiva
- Praia de Itapuama
- Praia de Enseada dos Corais
- Praia de Gaibu
- Suape
- Praia do Paiva
- Ilha do Francês/Suape
- Praia de Muro Alto
- Praia de Nossa Senhora do Ó
- Praia de Muro Alto
- Praia de Gamboa
- Praia de Porto de Galinhas
- Praia de Cambôa
- Praia do Pontal de Maracaípe
- Porto de Galinhas
- Praia da Barra de Sirinhaém
- Ilha de Santo Aleixo
- Praia de Guaiamum
- Praia da Barra de Sirinhaém
- Ponta da Gameleira
- Carneiros
- Tamandaré
- Ponta das Ilhotas
- Praia da Boca da Barra
- Várzea do Una
- Praia do Porto
- São José da Coroa Grande
- Rio Persinunga
- Barra Grande (norte)
- Praia de Peroba
- Ponta do Mangue
- Barra dos Coqueiros
- Barra Grande (sul)
- Praia de Peroba
- Praia de Burgalhau
- Praia do Antunes

**OCORRÊNCIAS NO ESTADO (PE)**

Oleada (Manchas) - 0  
 Oleada (Vestígios/Esparsos) - 25  
 Não observado na última revisita - 24



# ÁREAS AFETADAS NO ESTADO DE ALAGOAS



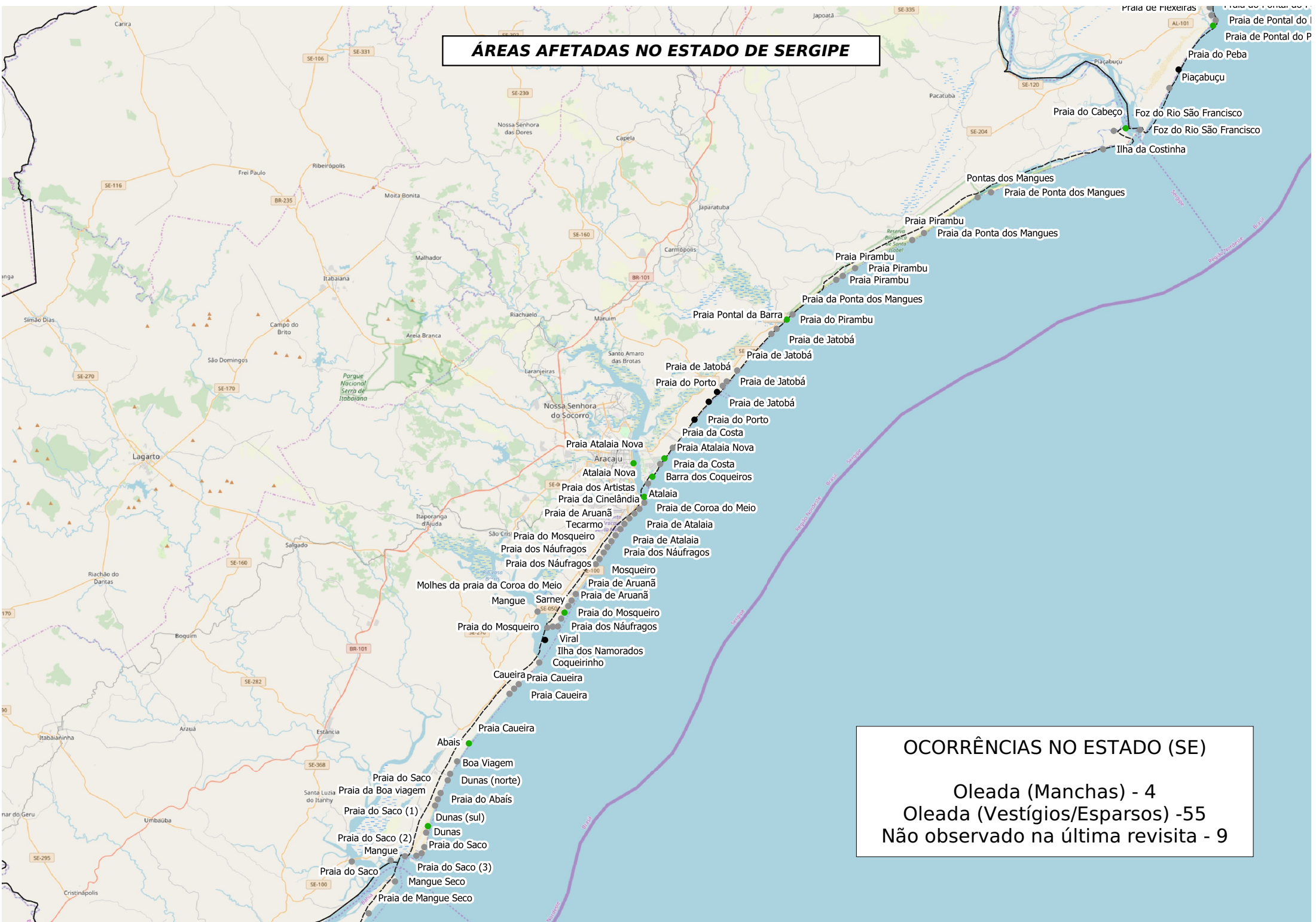
## OCORRÊNCIAS NO ESTADO (AL)

- Oleada (Manchas) - 4
- Oleada (Vestígios/Esparsos) - 48
- Não observado na última revisita - 17

# ÁREAS AFETADAS NO ESTADO DE SERGIPE

## OCORRÊNCIAS NO ESTADO (SE)

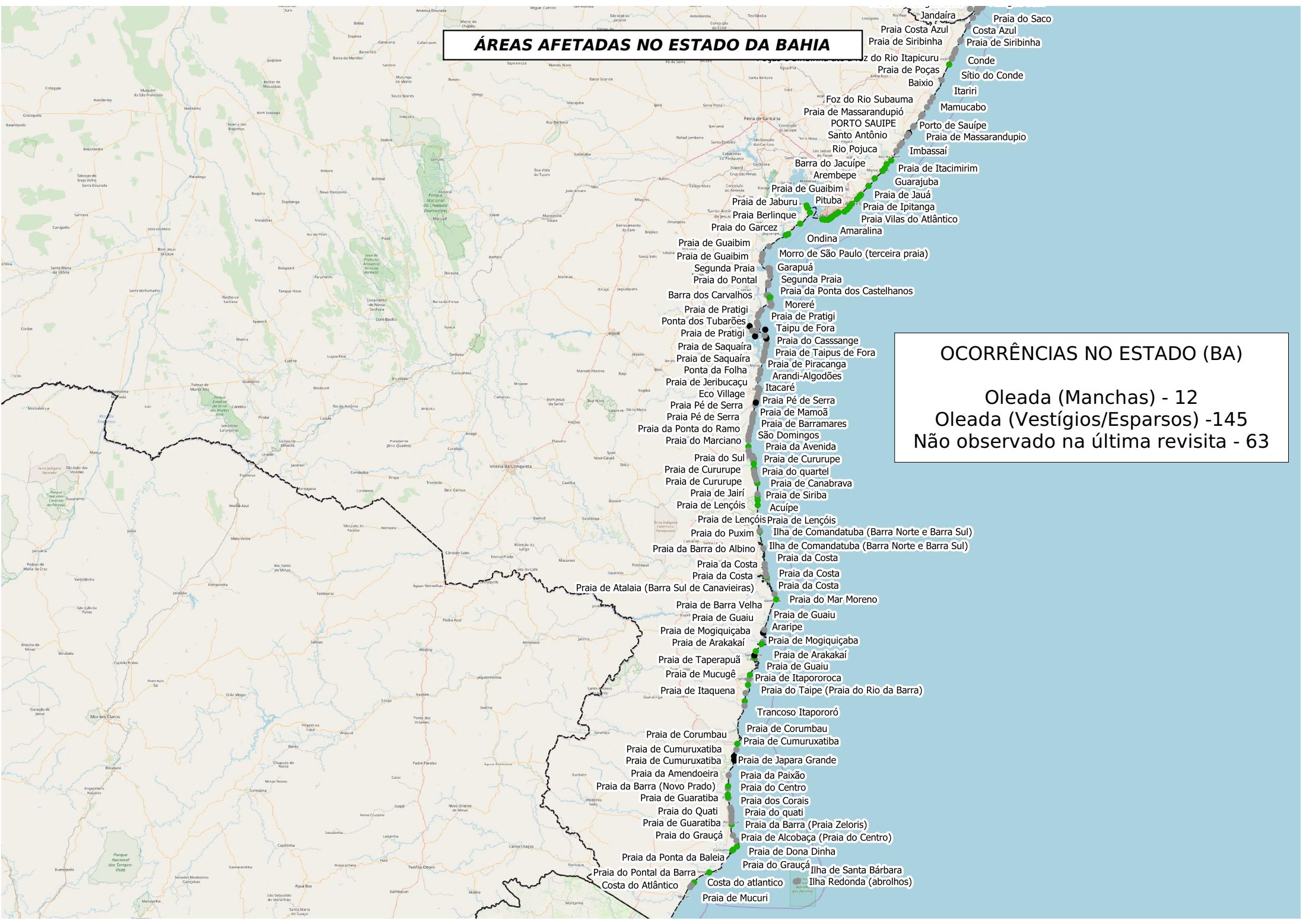
Oleada (Manchas) - 4  
Oleada (Vestígios/Esparsos) - 55  
Não observado na última revisita - 9



# ÁREAS AFETADAS NO ESTADO DA BAHIA

**OCORRÊNCIAS NO ESTADO (BA)**

Oleada (Manchas) - 12  
Oleada (Vestígios/Esparsos) - 145  
Não observado na última revisita - 63



# ÁREAS AFETADAS NO ESTADO DO ESPÍRITO SANTO

- Praia da Costa Dourada
- Praia de Itaúnas
- Praia de Itaúnas
- Praia de Itaúnas
- Praia de Guriri
- Praia Pontal do Sul
- Praia de Guriri
- Praia de Guriri
- Praia do Bosque
- Praia da Barra Nova
- Praia da Barra Nova
- Praia da Barra Nova
- Praia de Urussuquara
- Praia de Urussuquara
- Praia de Urussuquara
- Praia do Pontal do Ipiranga
- Praia do Pontal do Ipiranga
- Praia do Degredo
- Praia de Povoação
- Praia de Regência

Praia Formosa

Área de Proteção Ambiental  
Costa das Algas

## OCORRÊNCIAS NO ESTADO (ES)

- Oleada (Manchas) - 0
- Oleada (Vestígios/Esparsos) - 27
- Não observado na última revisita - 4