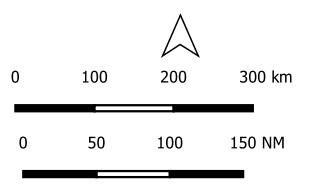


**ATUALIZADO EM 11/NOV/2019 - 12:00**



MINISTÉRIO DO MEIO AMBIENTE - MMA  
INSTITUTO BRASILEIRO DO MEIO AMBIENTE E DOS RECURSOS NATURAIS RENOVÁVEIS-IBAMA



Sistema de Coordenadas Geográficas  
DATUM SIRGAS 2000

### ÁREAS COM LOCALIDADES OLEADAS NO NORDESTE BRASILEIRO

#### Legenda

Total de áreas oleadas desde 30/08 [494]

- Oleada - Manchas (mais que 10% de contaminação) [24]
- Oleada - Vestígios/Esparsos (até 10% de contaminação) [275]
- Praias limpas (óleo não observado) [195]

**TABELA QUANTITATIVA**  
Estados Afetados - 10  
Municípios Afetados - 111  
Localidades Afetadas - 494

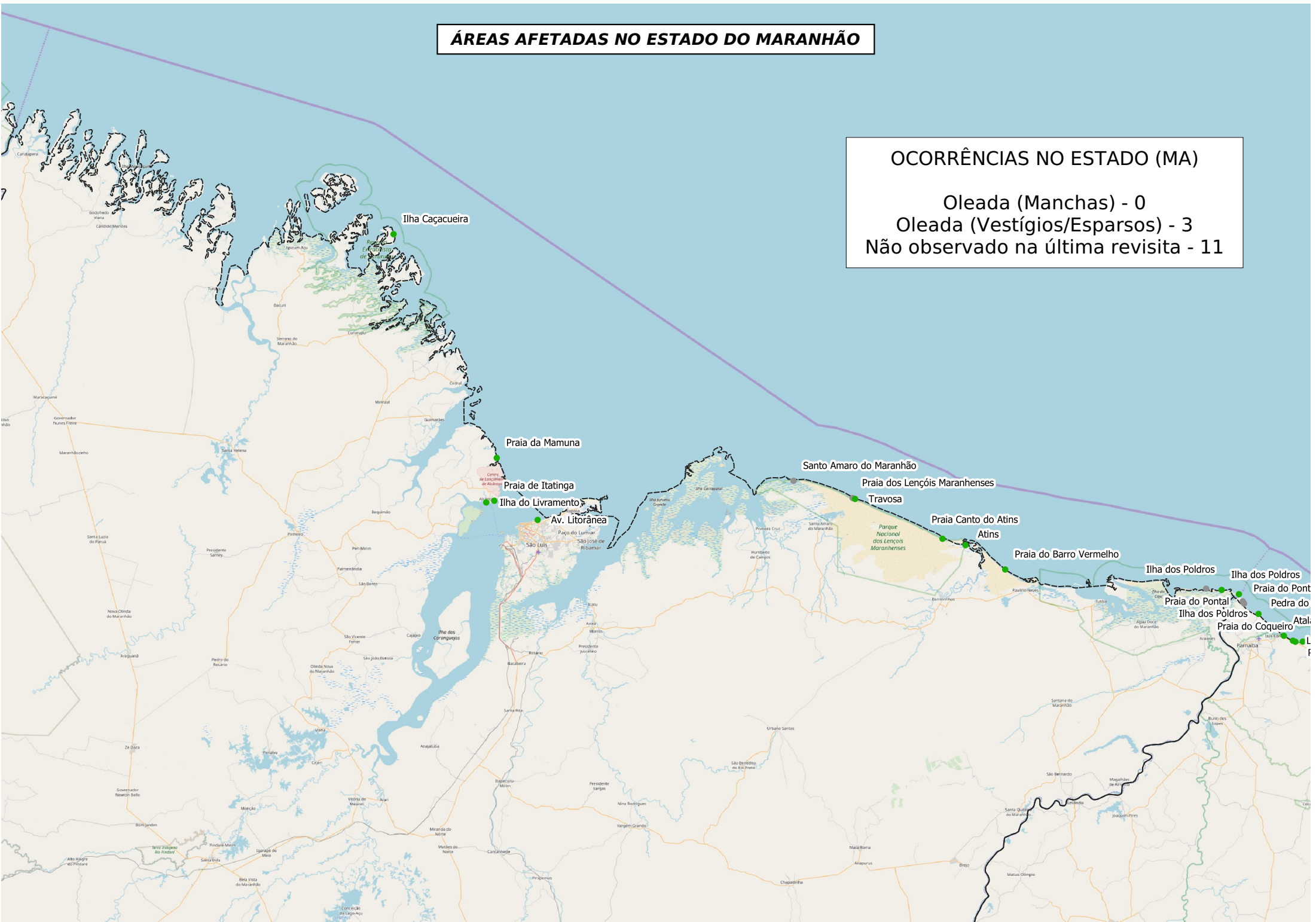
Fontes:  
IBAMA/NMI-CE, IBAMA/SISCOM, IBGE, OpenstreetMap  
Vistorias em campo realizadas por IBAMA, ICMBio, Marinha do Brasil, Defesa Civil, Prefeituras Municipais e Instituições Parceiras

Elaboração: IBAMA-Emergência Ambiental, NMI-SC  
Data de Elaboração: Data: 11/11/2019

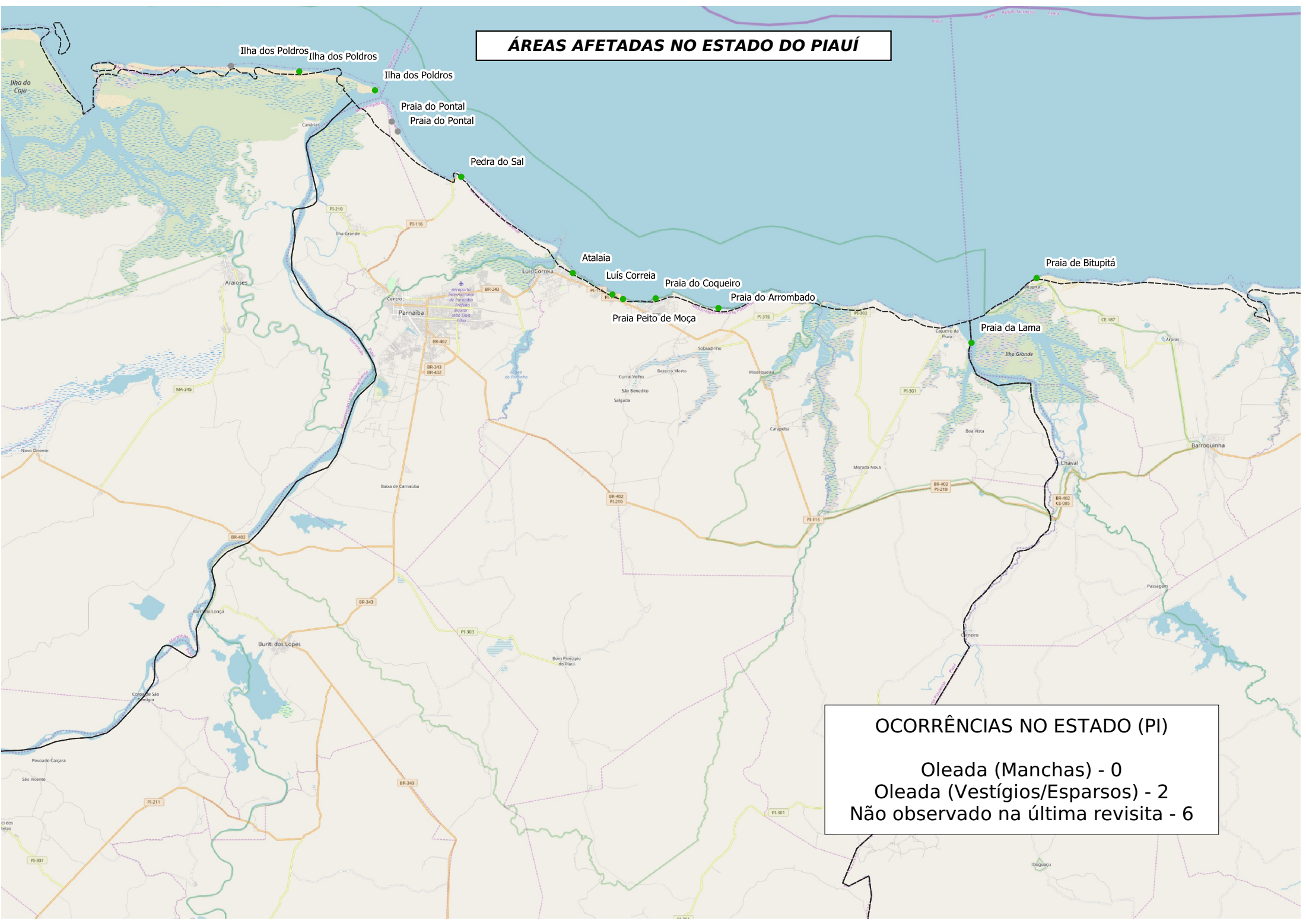
# ÁREAS AFETADAS NO ESTADO DO MARANHÃO

**OCORRÊNCIAS NO ESTADO (MA)**

- Oleada (Manchas) - 0
- Oleada (Vestígios/Esparsos) - 3
- Não observado na última revisita - 11



# ÁREAS AFETADAS NO ESTADO DO PIAUÍ



**OCORRÊNCIAS NO ESTADO (PI)**

- Oleada (Manchas) - 0
- Oleada (Vestígios/Esparsos) - 2
- Não observado na última revisita - 6

# ÁREAS AFETADAS NO ESTADO DO CEARÁ

## OCORRÊNCIAS NO ESTADO (CE)

Oleada (Manchas) - 1  
Oleada (Vestígios/Esparsos) - 8  
Não observado na última revisita - 23



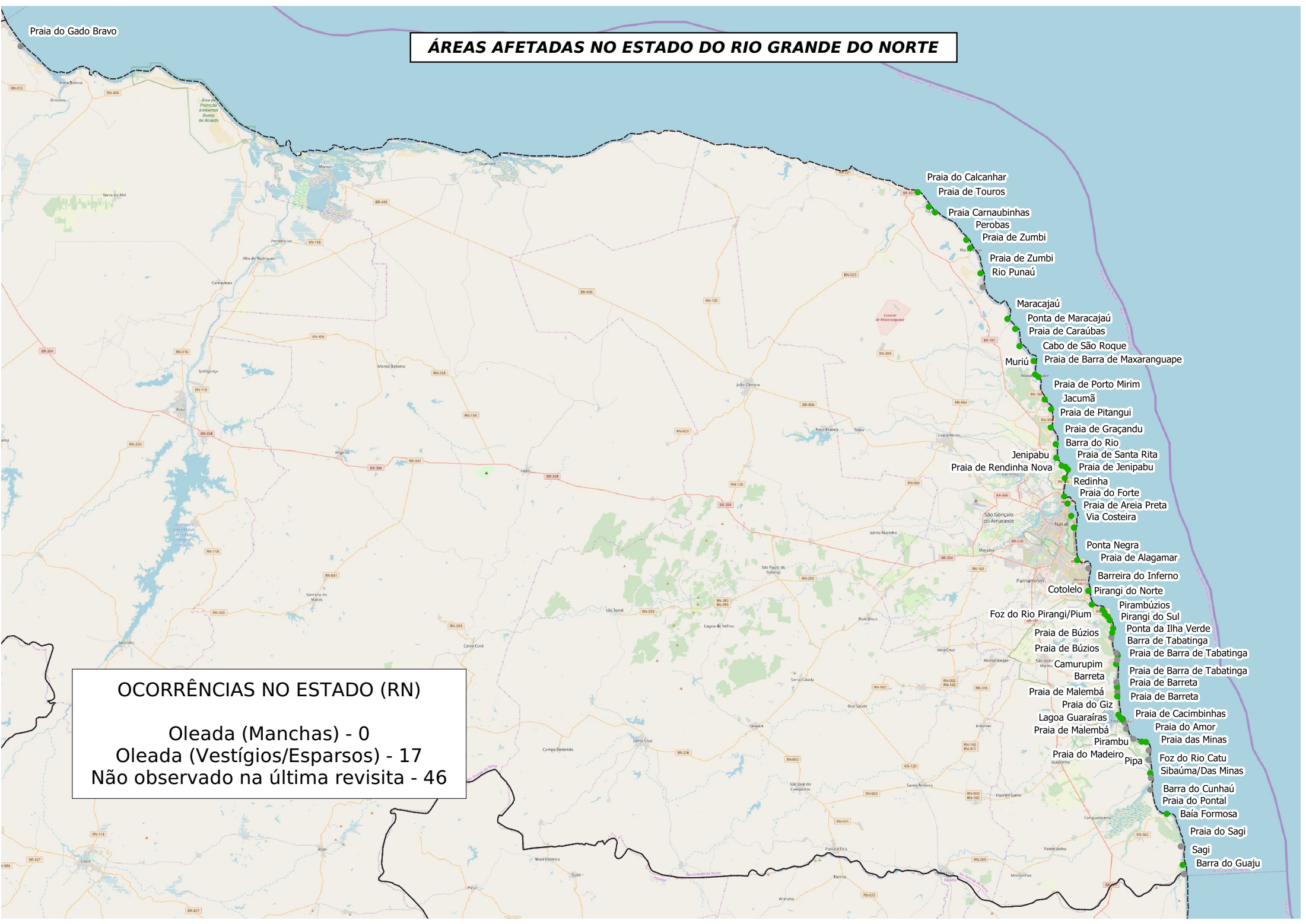
Praia do Gado Bravo

# ÁREAS AFETADAS NO ESTADO DO RIO GRANDE DO NORTE

- Praia do Calcanhar
- Praia de Touros
- Praia Carnaubinhas
- Perobas
- Praia de Zumbi
- Praia de Zumbi
- Rio Punaú
- Maracajaú
- Ponta de Maracajaú
- Praia de Caraúbas
- Cabo de São Roque
- Muriú
- Praia de Barra de Maxaranguape
- Praia de Porto Mirim
- Jacumã
- Praia de Pitangui
- Praia de Graçandu
- Barra do Rio
- Praia de Santa Rita
- Praia de Jenipabu
- Redinha
- Praia do Forte
- Praia de Areia Preta
- Via Costeira
- Ponta Negra
- Praia de Alagamar
- Barreira do Inferno
- Pirangi do Norte
- Pirambúzios
- Pirangi do Sul
- Ponta da Ilha Verde
- Barra de Tabatinga
- Praia de Barra de Tabatinga
- Praia de Barreta
- Praia de Barreta
- Praia de Cacimbinhas
- Praia do Amor
- Praia das Minas
- Foz do Rio Catu
- Sibaúma/Das Minas
- Barra do Cunhaú
- Praia do Pontal
- Baía Formosa
- Praia do Sagi
- Sagi
- Barra do Guaju

## OCORRÊNCIAS NO ESTADO (RN)

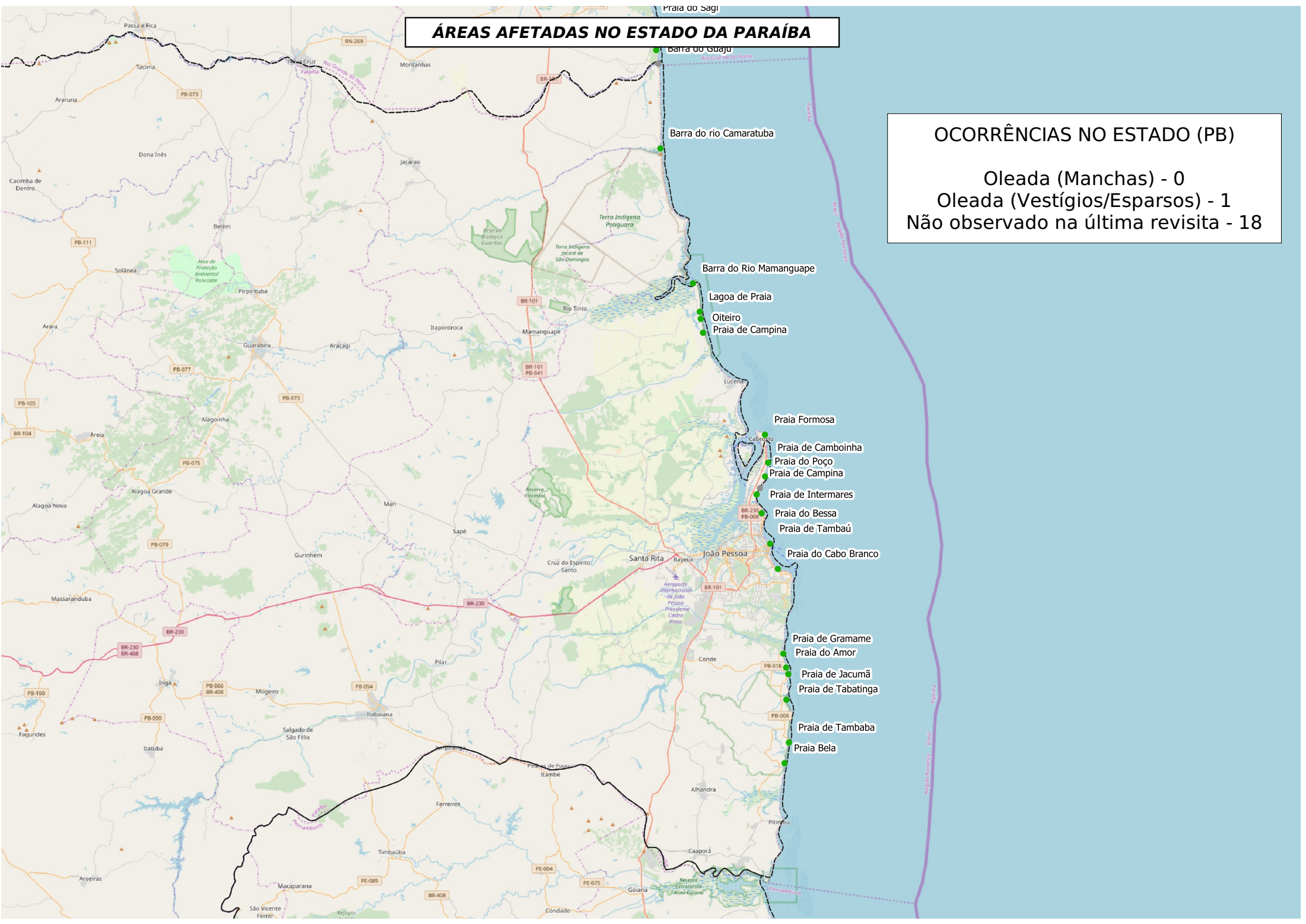
Oleada (Manchas) - 0  
Oleada (Vestígios/Esparsos) - 17  
Não observado na última revisita - 46



# ÁREAS AFETADAS NO ESTADO DA PARAÍBA

## OCORRÊNCIAS NO ESTADO (PB)

Oleada (Manchas) - 0  
Oleada (Vestígios/Esparsos) - 1  
Não observado na última revisita - 18



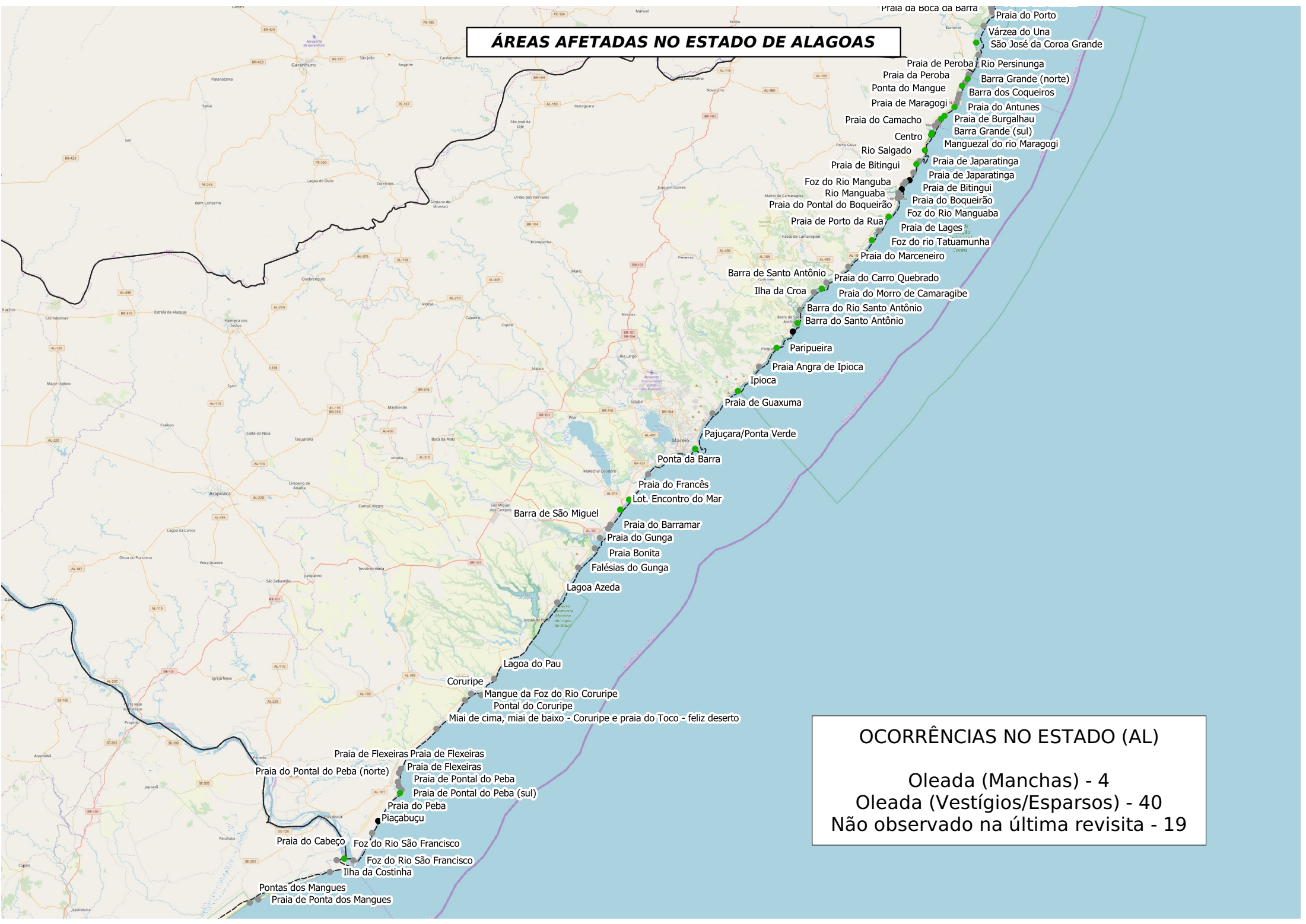
# ÁREAS AFETADAS NO ESTADO DE PERNAMBUCO



OCORRÊNCIAS NO ESTADO (PE)

Oleada (Manchas) - 0  
Oleada (Vestígios/Esparsos) - 26  
Não observado na última revisita - 20

# ÁREAS AFETADAS NO ESTADO DE ALAGOAS

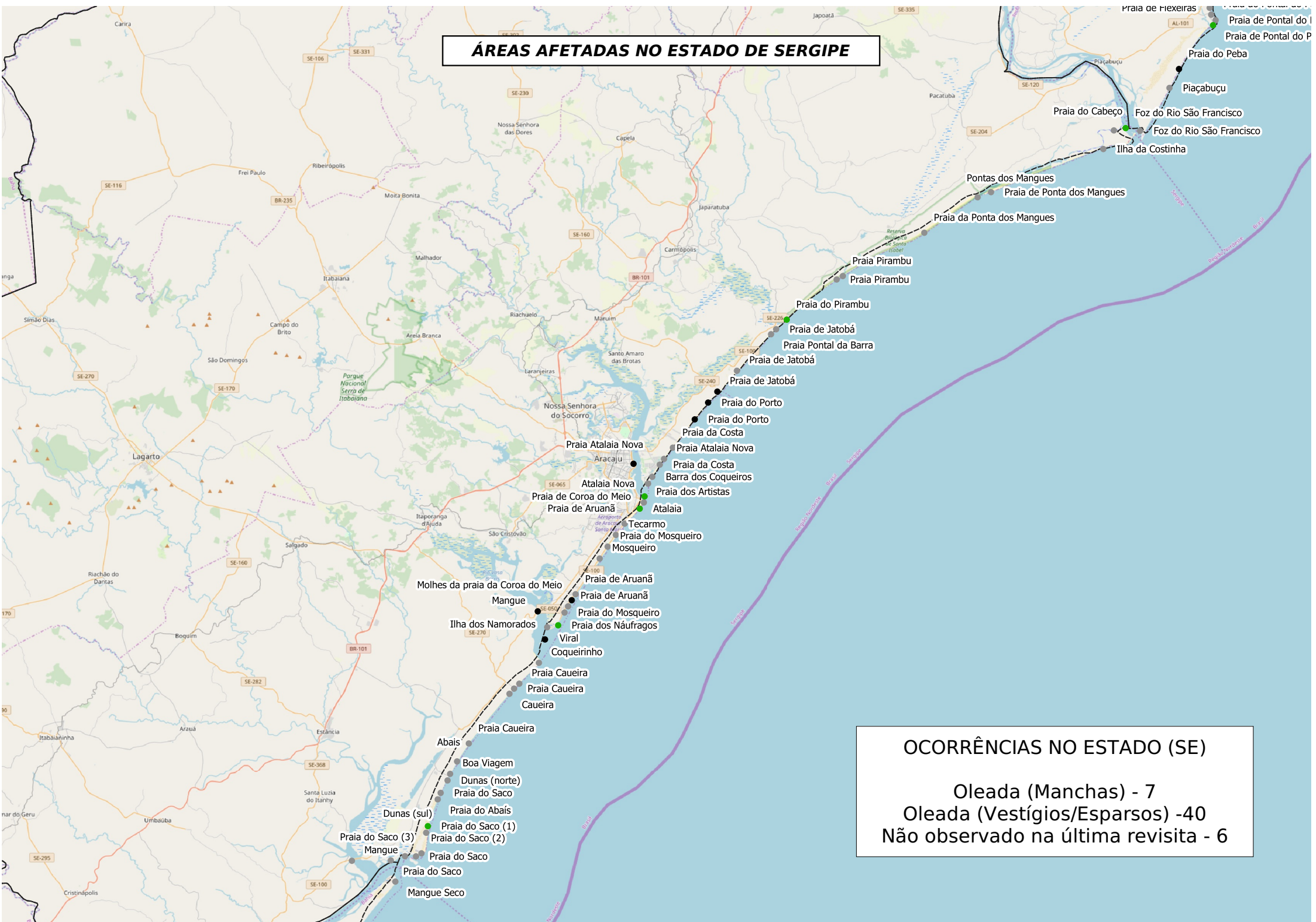


## OCORRÊNCIAS NO ESTADO (AL)

Oleada (Manchas) - 4  
Oleada (Vestígios/Esparsos) - 40  
Não observado na última revisita - 19



# ÁREAS AFETADAS NO ESTADO DE SERGIPE



## OCORRÊNCIAS NO ESTADO (SE)

Oleada (Manchas) - 7  
Oleada (Vestígios/Esparsos) - 40  
Não observado na última revisita - 6

# ÁREAS AFETADAS NO ESTADO DA BAHIA

**OCORRÊNCIAS NO ESTADO (BA)**

Oleada (Manchas) - 12  
Oleada (Vestígios/Esparsos) - 124  
Não observado na última revisita - 46



# ÁREAS AFETADAS NO ESTADO DO ESPÍRITO SANTO

- Praia de Guriri
- Guriri
- Praia de Guriri
- Praia da Barra Nova
- Praia da Barra Nova
- Praia de Urussuquara
- Praia de Urussuquara
- Praia de Barra Seca
- Praia do Pontal do Ipiranga
- Praia do Pontal do Ipiranga
- Praia de Povoação
- Praia do Degredo
- Praia de Povoação

**OCORRÊNCIAS NO ESTADO (ES)**

Oleada (Manchas) - 0  
Oleada (Vestígios/Esparsos) -14  
Não observado na última revisita - 0