


ATUALIZADO EM 05/Nov/2019 - 12:00



MINISTÉRIO DO MEIO AMBIENTE - MMA
INSTITUTO BRASILEIRO DO MEIO AMBIENTE E DOS RECURSOS
NATURAIS RENOVÁVEIS-IBAMA

0 100 200 300 km



0 50 100 150 NM



Sistema de Coordenadas Geográficas
DATUM SIRGAS 2000

LOCALIDADES OLEADAS NO LITORAL BRASILEIRO IDENTIFICADAS A PARTIR DE 30/AGOSTO/2019

LEGENDA

Total de áreas oleadas desde 30/08 [351]

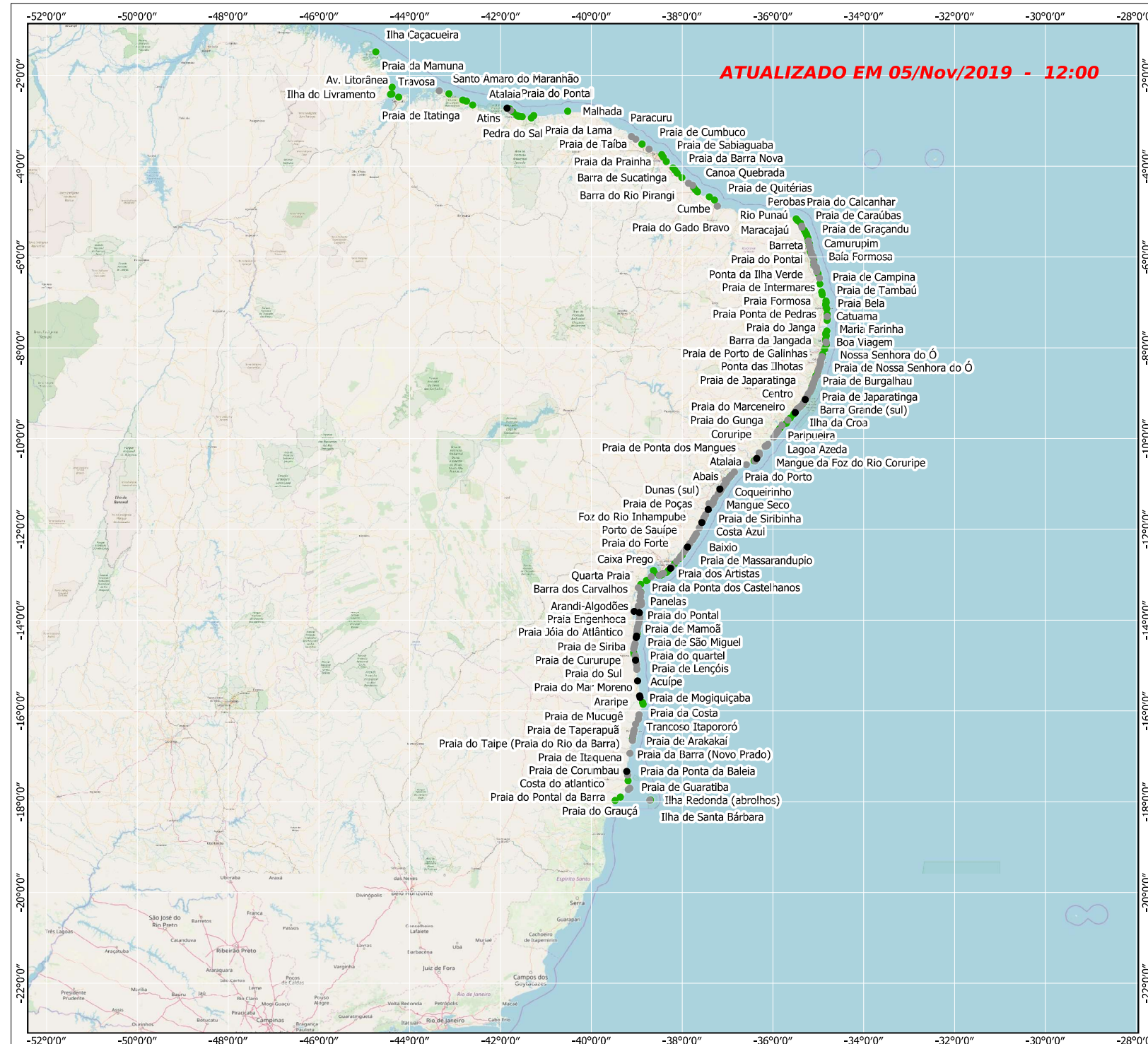
- Oleada - Manchas (mais que 10% de contaminação) [18]
- Oleada - Vestígios/Esparsos (até 10% de contaminação) [181]
- Praias limpas (óleo não observado) [152]

Obs.: O conceito de localidade utilizado neste mapeamento se restringe a uma área de 1km ao longo da costa. Portanto uma praia com uma faixa de areia com 10km possui 10 localidades.

TABELA QUANTITATIVA
Estados Afetados - 9
Municípios Afetados - 103
Localidades Afetadas - 351

Fontes:
IBAMA/NMI-CE, IBAMA/SISCOM, IBGE,
OpenstreetMap
Vistorias em campo realizadas por IBAMA, ICMBio,
Marinha do Brasil, Defesa Civil, Prefeituras
Municipais e Instituições Parceiras

Elaboração: IBAMA-Emergência Ambiental, NMI-SC
Data de Atualização: 4/12/2019



ÁREAS AFETADAS NO ESTADO DO MARANHÃO

OCORRÊNCIAS NO ESTADO (MA)
Oleada (Manchas) - 1
Oleada (Vestígios/Esparsos) - 1
Não observado na última revisita - 10



ÁREAS AFETADAS NO ESTADO DO PIAUÍ



OCORRÊNCIAS NO ESTADO (PI)

Oleada (Manchas) - 0
Oleada (Vestígios/Esparsos) - 1
Não observado na última revisita - 6

ÁREAS AFETADAS NO ESTADO DO CEARÁ

OCORRÊNCIAS NO ESTADO (CE)

Oleada (Manchas) - 0
Oleada (Vestígios/Esparsos) - 5
Não observado na última revisita - 17



ÁREAS AFETADAS NO ESTADO DO RIO GRANDE DO NORTE

OCORRÊNCIAS NO ESTADO (RN)

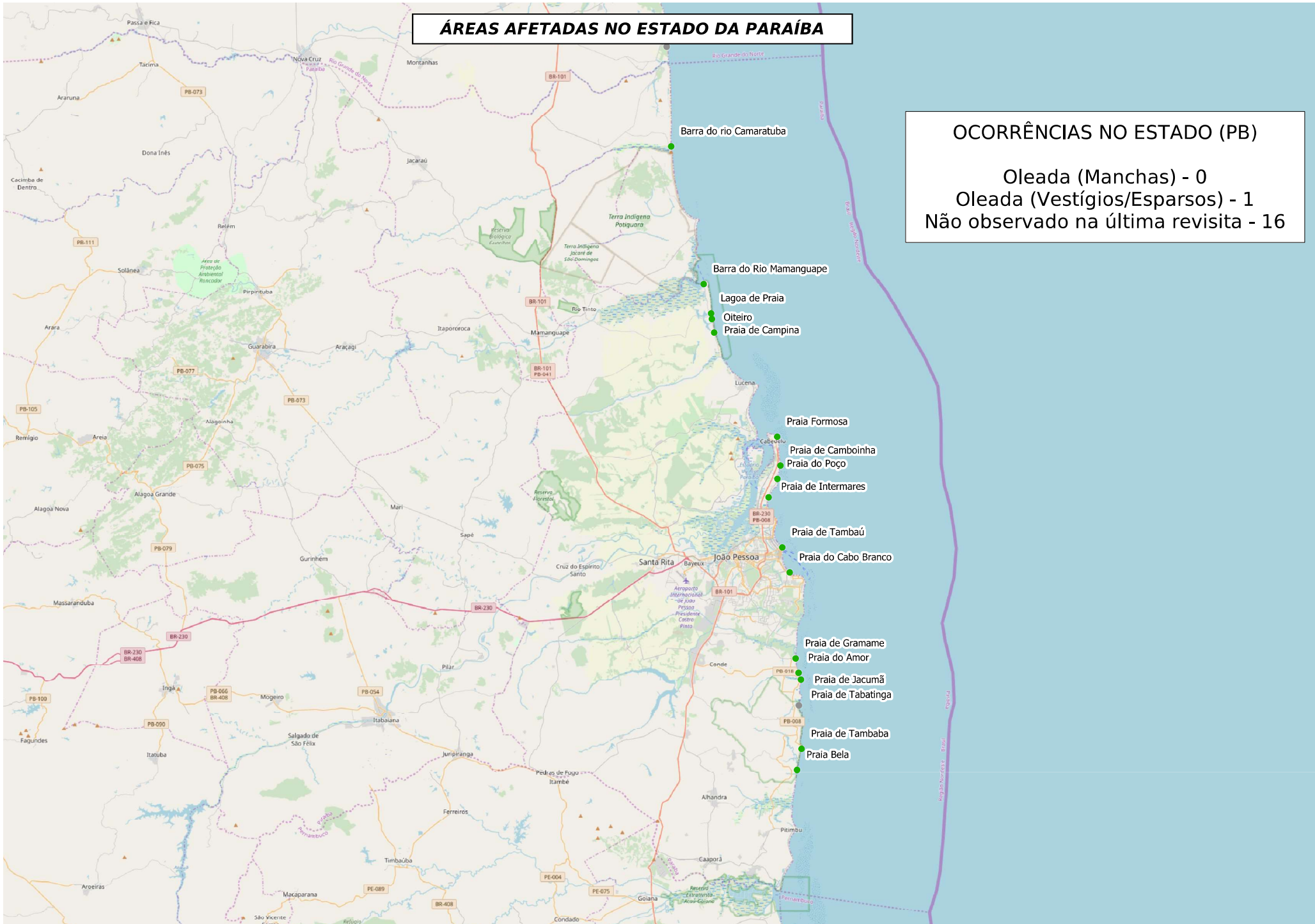
Oleada (Manchas) - 0
Oleada (Vestígios/Esparsos) - 23
Não observado na última revisita - 30

- Praia do Gado Bravo
- Praia do Calcanhar
- Praia de Touros
- Praia Carnaubinhas
- Perobas
- Praia de Zumbi
- Rio Punaú
- Maracajaú
- Ponta de Maracajaú
- Praia de Caraúbas
- Cabo de São Roque
- Muriú
- Praia de Barra de Maxaranguape
- Praia de Porto Mirim
- Jacumã
- Praia de Graçandu
- Barra do Rio
- Jenipabu
- Praia de Rendinha Nova
- Praia de Santa Rita
- Praia do Forte
- Praia de Areia Preta
- Via Costeira
- Ponta Negra
- Praia de Alagamar
- Barreira do Inferno
- Pirangi do Norte
- Pirambúzios
- Foz do Rio Pirangi/Pium
- Ponta da Ilha Verde
- Pirangi do Sul
- Praia de Búzios
- Camurupim
- Barra de Tabatinga
- Praia de Barreta
- Barreta
- Lagoa Guarairas
- Pirambu
- Praia do Giz
- Praia de Malembá
- Pipa
- Praia do Amor
- Praia de Cacimbinhas
- Sibaúma/Das Minas
- Praia do Madeiro
- Foz do Rio Catu
- Praia do Pontal
- Barra do Cunhaú
- Baía Formosa
- Sagi

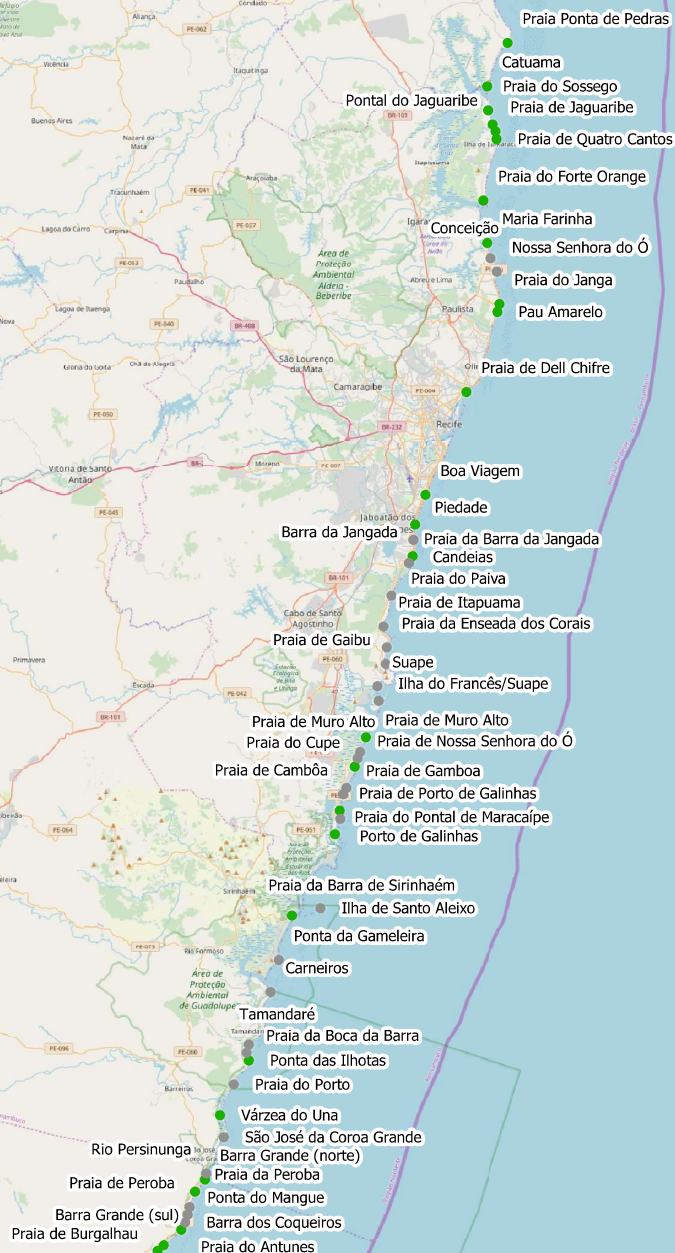
ÁREAS AFETADAS NO ESTADO DA PARAÍBA

OCORRÊNCIAS NO ESTADO (PB)

Oleada (Manchas) - 0
Oleada (Vestígios/Esparsos) - 1
Não observado na última revisita - 16



ÁREAS AFETADAS NO ESTADO DE PERNAMBUCO



OCORRÊNCIAS NO ESTADO (PE)

Oleada (Manchas) - 0
 Oleada (Vestígios/Esparsos) - 22
 Não observado na última revisita - 21

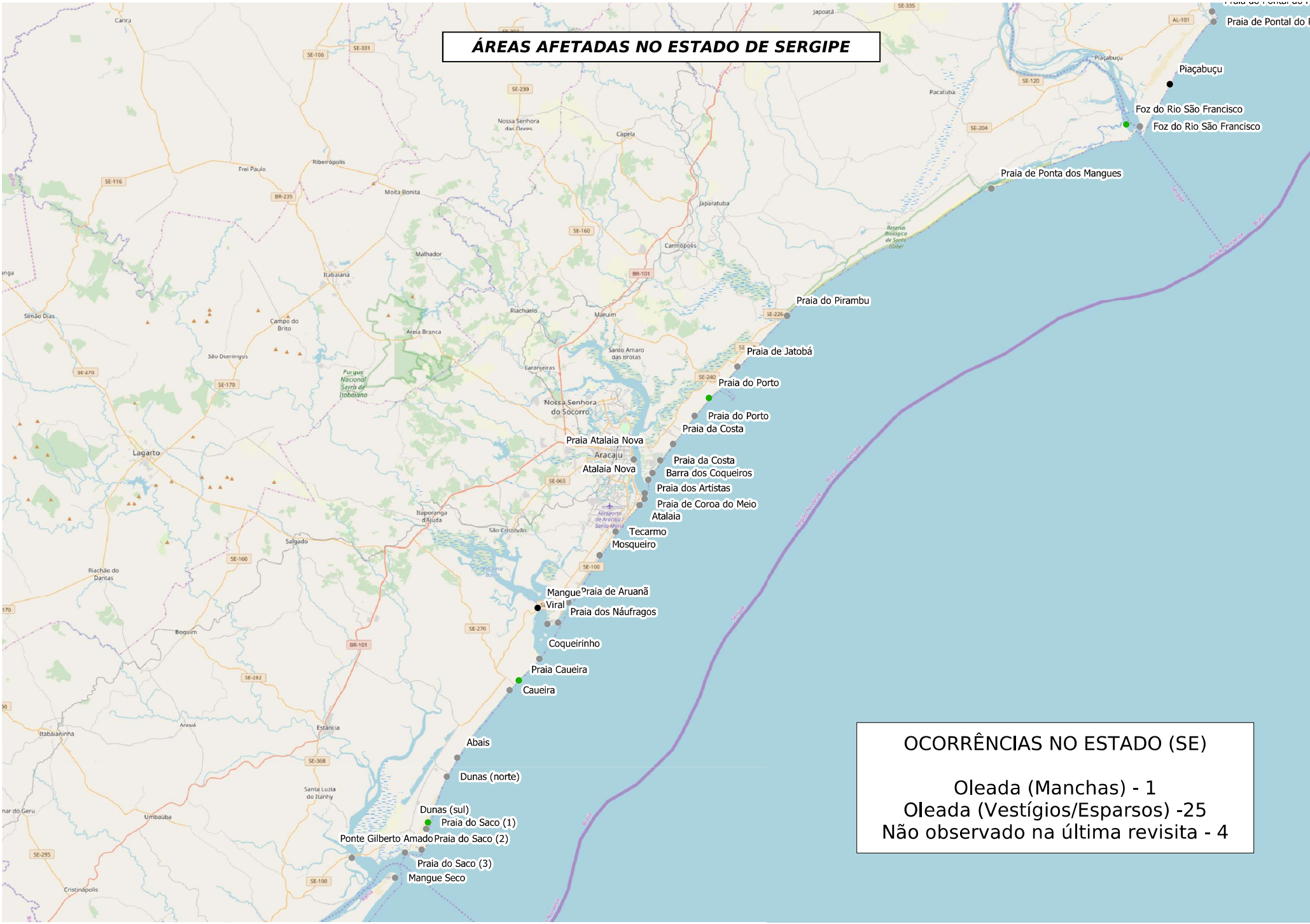
ÁREAS AFETADAS NO ESTADO DE ALAGOAS

OCORRÊNCIAS NO ESTADO (AL)

Oleada (Manchas) - 3
Oleada (Vestígios/Esparsos) - 31
Não observado na última revisita - 17



ÁREAS AFETADAS NO ESTADO DE SERGIPE



OCORRÊNCIAS NO ESTADO (SE)

Oleada (Manchas) - 1
Oleada (Vestígios/Esparsos) -25
Não observado na última revisita - 4

ÁREAS AFETADAS NO ESTADO DA BAHIA

OCORRÊNCIAS NO ESTADO (BA)

Oleada (Manchas) - 13
Oleada (Vestígios/Esparsos) - 72
Não observado na última revisita - 31

