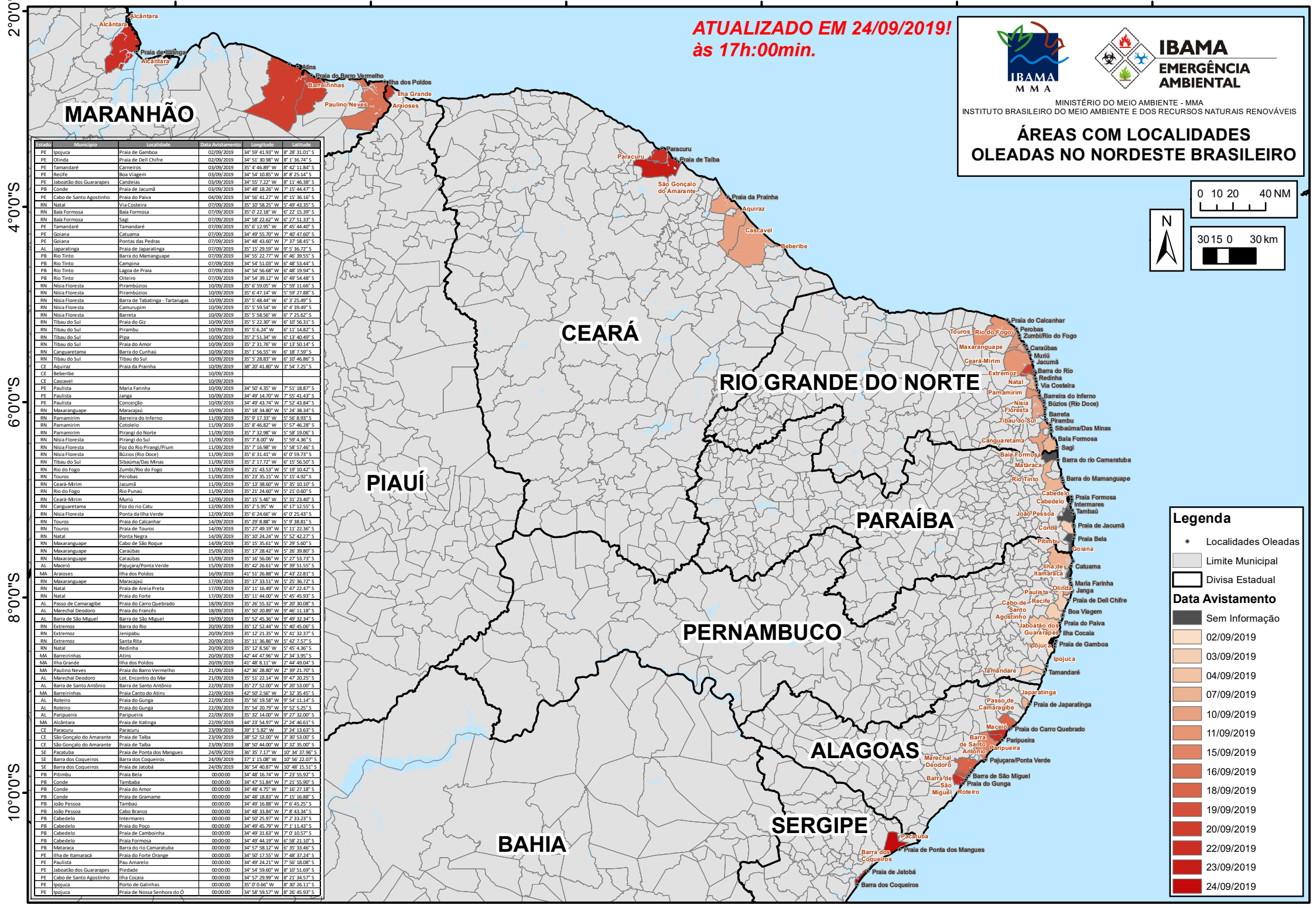


44°0'0"W 42°0'0"W 40°0'0"W 38°0'0"W 36°0'0"W 34°0'0"W



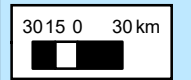

**ATUALIZADO EM 24/09/2019!**  
**às 17h:00min.**




**IBAMA**  
**EMERGÊNCIA AMBIENTAL**

MINISTÉRIO DO MEIO AMBIENTE - MMA  
 INSTITUTO BRASILEIRO DO MEIO AMBIENTE E DOS RECURSOS NATURAIS RENOVÁVEIS

**ÁREAS COM LOCALIDADES OLEADAS NO NORDESTE BRASILEIRO**



Estado	Município	Localidade	Data Avistamento	Longitude	Latitude
PE	Ipojuca	Praia de Gamboa	02/09/2019	34° 59' 43.93" W	8° 28' 31.01" S
PE	Olinda	Praia de Dell Chifre	02/09/2019	34° 51' 30.98" W	8° 1' 36.74" S
PE	Tamandaré	Carneiros	03/09/2019	35° 4' 46.89" W	8° 42' 11.84" S
PE	Recife	Baía Viagem	03/09/2019	34° 54' 10.85" W	8° 25' 25.14" S
PE	Jaboatão dos Guararapes	Candeias	03/09/2019	34° 52' 7.22" W	8° 11' 46.38" S
PB	Conde	Praia de Jacumã	03/09/2019	34° 48' 18.26" W	7° 15' 44.47" S
PE	Cabo de Santo Agostinho	Praia do Paiva	04/09/2019	34° 56' 41.27" W	8° 15' 36.16" S
RN	Natal	Via Costeira	07/09/2019	35° 10' 58.25" W	5° 49' 43.35" S
RN	Baía Formosa	Baía Formosa	07/09/2019	35° 0' 22.18" W	6° 22' 15.39" S
RN	Baía Formosa	Sagu	07/09/2019	34° 58' 21.62" W	6° 21' 51.33" S
PE	Tamandaré	Tamandaré	07/09/2019	35° 6' 12.95" W	8° 45' 44.40" S
PE	Goiânia	Catuama	07/09/2019	34° 49' 55.70" W	7° 40' 42.60" S
PE	Goiânia	Pontas das Pedras	07/09/2019	34° 48' 43.60" W	7° 37' 58.45" S
AL	Japaratinga	Praia de Japaratinga	07/09/2019	35° 15' 29.59" W	9° 5' 36.72" S
PB	Rio Tinto	Barra de Mamanguape	07/09/2019	34° 52' 29.77" W	6° 46' 38.55" S
PB	Rio Tinto	Campina	07/09/2019	34° 54' 51.03" W	6° 48' 53.44" S
PB	Rio Tinto	Lagoa de Praia	07/09/2019	34° 54' 56.68" W	6° 48' 19.94" S
PB	Rio Tinto	Oiteiro	07/09/2019	34° 54' 39.12" W	6° 49' 54.48" S
RN	Niisa Floresta	Piambubos	10/09/2019	35° 6' 59.05" W	5° 59' 11.66" S
RN	Niisa Floresta	Piambubos	10/09/2019	35° 6' 47.14" W	5° 59' 21.88" S
RN	Niisa Floresta	Barra de Tabatinga - Tartarugas	10/09/2019	35° 5' 48.44" W	6° 3' 25.49" S
RN	Niisa Floresta	Camurupim	10/09/2019	35° 5' 59.54" W	6° 4' 39.49" S
RN	Niisa Floresta	Barreta	10/09/2019	35° 5' 58.56" W	6° 7' 25.62" S
RN	Tibau do Sul	Praia do Rio	10/09/2019	35° 5' 22.30" W	6° 10' 34.15" S
RN	Tibau do Sul	Piambu	10/09/2019	35° 5' 6.24" W	6° 11' 14.82" S
RN	Tibau do Sul	Ripa	10/09/2019	35° 2' 51.34" W	6° 13' 40.49" S
RN	Tibau do Sul	Praia do Amor	10/09/2019	35° 2' 31.76" W	6° 13' 50.14" S
RN	Canguaretama	Praia do Cunha	10/09/2019	35° 1' 56.55" W	6° 17' 7.59" S
RN	Tibau do Sul	Praia do Rio	10/09/2019	35° 5' 28.82" W	6° 10' 46.36" S
CE	Aquiraz	Praia de Prainha	10/09/2019	38° 20' 43.80" W	3° 54' 7.25" S
CE	Beberibe		10/09/2019		
CE	Cascavel		10/09/2019		
PE	Paulista	Maria Farrinha	10/09/2019	34° 50' 4.85" W	7° 31' 38.87" S
PE	Paulista	Conceição	10/09/2019	34° 49' 14.70" W	7° 32' 44.43" S
PE	Paulista	Conceição	10/09/2019	34° 49' 43.74" W	7° 52' 43.84" S
RN	Mixaranguape	Maraçajá	10/09/2019	35° 18' 34.80" W	5° 24' 38.34" S
RN	Panamirim	Barreira do Inferno	11/09/2019	35° 9' 17.33" W	5° 56' 8.93" S
RN	Panamirim	Coteleiro	11/09/2019	35° 8' 46.82" W	5° 50' 46.28" S
RN	Panamirim	Praia do Norte	11/09/2019	35° 9' 32.88" W	5° 49' 19.06" S
RN	Niisa Floresta	Pirangi do Sul	11/09/2019	35° 7' 8.00" W	5° 59' 4.36" S
RN	Niisa Floresta	Foz do Rio Pirangi/Plum	11/09/2019	35° 7' 16.88" W	5° 58' 57.46" S
RN	Niisa Floresta	Buzios (Rio Doce)	11/09/2019	35° 6' 31.41" W	6° 0' 59.73" S
RN	Tibau do Sul	Sibauna/Das Minas	11/09/2019	35° 1' 17.72" W	6° 15' 46.50" S
RN	Rio do Fogo	Zumbi/Rio do Fogo	11/09/2019	35° 21' 43.53" W	5° 19' 10.42" S
RN	Touros	Perobas	11/09/2019	35° 23' 35.15" W	5° 15' 4.92" S
RN	Ceará-Mirim	Jacumã	11/09/2019	35° 13' 38.60" W	5° 35' 10.10" S
RN	Rio do Fogo	Rio Punua	11/09/2019	35° 21' 24.60" W	5° 21' 0.60" S
RN	Ceará-Mirim	Monta	12/09/2019	35° 15' 5.46" W	5° 21' 24.40" S
RN	Canguaretama	Foz do Rio Catu	12/09/2019	35° 5' 5.95" W	6° 17' 12.55" S
RN	Niisa Floresta	Praia de Ilha Verde	12/09/2019	35° 6' 24.66" W	6° 0' 25.43" S
RN	Touros	Praia do Calcanhar	14/09/2019	35° 29' 8.88" W	5° 9' 38.81" S
RN	Touros	Praia de Touros	14/09/2019	35° 27' 49.19" W	5° 11' 22.36" S
RN	Natal	Praia Negra	14/09/2019	35° 10' 24.24" W	5° 14' 41.27" S
RN	Mixaranguape	Cabo de São Roque	14/09/2019	35° 15' 35.61" W	5° 29' 5.60" S
RN	Mixaranguape	Caruabas	15/09/2019	35° 17' 28.42" W	5° 26' 39.80" S
RN	Mixaranguape	Caruabas	15/09/2019	35° 16' 56.06" W	5° 27' 53.73" S
AL	Maceió	Pajuçara/Ponta Verde	15/09/2019	35° 42' 26.61" W	9° 29' 51.55" S
MA	Argelos	Ilha dos Poldos	16/09/2019	41° 1' 48.88" W	2° 44' 22.81" S
RN	Mixaranguape	Maraçajá	17/09/2019	35° 17' 13.51" W	5° 25' 36.72" S
RN	Natal	Praia de Areia Preta	17/09/2019	35° 11' 16.49" W	5° 47' 22.47" S
RN	Natal	Praia do Forte	17/09/2019	35° 11' 44.00" W	5° 45' 45.93" S
AL	Passo de Camaragibe	Praia do Carro Quebrado	18/09/2019	35° 26' 55.32" W	9° 20' 30.08" S
AL	Marechal Deodoro	Praia do Francelino	18/09/2019	35° 50' 20.89" W	9° 26' 11.18" S
AL	Barra de São Miguel	Barra de São Miguel	19/09/2019	35° 52' 45.26" W	8° 49' 33.24" S
RN	Extremoz	Barra do Rio	20/09/2019	35° 12' 52.44" W	5° 40' 45.06" S
RN	Extremoz	Jenipabu	20/09/2019	35° 12' 21.35" W	5° 41' 32.37" S
RN	Extremoz	Santa Rita	20/09/2019	35° 11' 36.86" W	5° 42' 7.57" S
RN	Natal	Redinha	20/09/2019	35° 12' 8.50" W	5° 45' 4.36" S
MA	Barreirinhas	Atões	20/09/2019	42° 44' 42.85" W	2° 34' 39.5" S
MA	Ilha Grande	Ilha dos Poldos	20/09/2019	41° 48' 8.11" W	2° 44' 49.04" S
MA	Paulino Neves	Praia do Barro Vermelho	21/09/2019	42° 36' 28.80" W	2° 39' 21.70" S
AL	Marechal Deodoro	Lot. Encontro do Mar	21/09/2019	35° 51' 22.14" W	9° 47' 20.25" S
AL	Barra de Santo Antônio	Barra de Santo Antônio	22/09/2019	35° 29' 52.00" W	9° 20' 53.00" S
MA	Barreirinhas	Praia do Castelo de Atins	22/09/2019	42° 50' 5.60" W	2° 39' 48.45" S
AL	Roteiro	Praia do Gunga	22/09/2019	35° 50' 19.58" W	9° 54' 11.14" S
AL	Roteiro	Praia do Gunga	22/09/2019	35° 54' 20.79" W	9° 52' 5.25" S
AL	Paripueira	Paripueira	22/09/2019	35° 32' 14.00" W	9° 27' 32.00" S
MA	Andaraí	Praia de Tatiana	22/09/2019	44° 23' 34.97" W	2° 24' 46.61" S
CE	Paracuru	Paracuru	23/09/2019	39° 1' 5.82" W	3° 24' 13.63" S
CE	São Gonçalo do Amarante	Praia de Taiba	23/09/2019	38° 52' 52.00" W	3° 30' 53.00" S
CE	São Gonçalo do Amarante	Praia de Taiba	23/09/2019	38° 50' 44.00" W	3° 32' 35.00" S
SE	Pacatuba	Praia de Ponta dos Mangues	24/09/2019	38° 35' 7.17" W	10° 34' 37.96" S
SE	Barra dos Coqueiros	Barra dos Coqueiros	24/09/2019	37° 1' 15.08" W	10° 56' 2.00" S
SE	Barra dos Coqueiros	Praia de Jatobá	24/09/2019	36° 54' 40.87" W	10° 48' 15.51" S
PB	Pitimbu	Praia Beta	00/00/00	34° 48' 16.74" W	7° 23' 55.92" S
PB	Conde	Tambaba	00/00/00	34° 47' 51.84" W	7° 21' 55.90" S
PB	Conde	Praia do Amor	00/00/00	34° 48' 4.75" W	7° 16' 27.18" S
PB	Conde	Praia do Gramame	00/00/00	34° 48' 18.13" W	7° 15' 16.88" S
PB	João Pessoa	Tambau	00/00/00	34° 49' 16.88" W	7° 6' 45.25" S
PB	João Pessoa	Cabo Branco	00/00/00	34° 48' 33.84" W	7° 8' 43.34" S
PB	Cabedelo	Intermares	00/00/00	34° 50' 25.97" W	7° 2' 33.23" S
PB	Cabedelo	Praia do Poco	00/00/00	34° 49' 45.79" W	7° 1' 11.43" S
PB	Cabedelo	Praia de Cambinho	00/00/00	34° 49' 31.63" W	7° 0' 10.73" S
PB	Cabedelo	Praia Formosa	00/00/00	34° 49' 44.19" W	6° 58' 21.10" S
PB	Mitaraca	Barra do rio Camaratuba	00/00/00	34° 57' 58.12" W	6° 35' 33.46" S
PE	Ilha de Itamaracá	Praia do Forte Orange	00/00/00	34° 50' 17.55" W	7° 48' 37.24" S
PE	Paulista	Piú Amarelo	00/00/00	34° 49' 24.21" W	7° 36' 38.08" S
PE	Jaboatão dos Guararapes	Piedade	00/00/00	34° 54' 59.69" W	8° 51' 58.6" S
PE	Cabo de Santo Agostinho	Ilha Cocaiá	00/00/00	34° 57' 29.99" W	8° 21' 34.57" S
PE	Ipojuca	Porto de Galinhas	00/00/00	35° 0' 0.66" W	8° 30' 26.11" S
PE	Ipojuca	Praia de Nossa Senhora do Ó	00/00/00	34° 58' 59.57" W	8° 26' 45.93" S

**Legenda**

- Localidades Oleadas
- Limite Municipal
- Divisa Estadual

**Data Avistamento**

- Sem Informação
- 02/09/2019
- 03/09/2019
- 04/09/2019
- 07/09/2019
- 10/09/2019
- 11/09/2019
- 15/09/2019
- 16/09/2019
- 18/09/2019
- 19/09/2019
- 20/09/2019
- 22/09/2019
- 23/09/2019
- 24/09/2019